



ПОСТАНОВЛЕНИЕ АДМИНИСТРАЦИИ ГОРОДА ОМСКА

от 13 сентября 2013 года № 1006-п

Об утверждении перечня земельных участков, государственная собственность на которые не разграничена, предоставляемых в собственность бесплатно отдельным категориям граждан для индивидуального жилищного строительства

В соответствии с Законом Омской области «О регулировании земельных отношений в Омской области», постановлением Правительства Омской области от 29 июня 2011 года № 115-п «О мерах по реализации Закона Омской области «О регулировании земельных отношений в Омской области», руководствуясь Федеральным законом «Об общих принципах организации местного самоуправления в Российской Федерации», Уставом города Омска, постановляю:

1. Утвердить перечень земельных участков, государственная собственность на которые не разграничена, предоставляемых в собственность бесплатно отдельным категориям граждан для индивидуального жилищного строительства, согласно приложению к настоящему постановлению.

2. Департаменту информационной политики Администрации города Омска опубликовать настоящее постановление в средствах массовой информации и разместить в сети «Интернет» на официальном сайте Администрации города Омска.

Мэр города Омска

В.В. Двораковский

Приложение
к постановлению Администрации города Омска
от 13 сентября 2013 года № 1006-п

ПЕРЕЧЕНЬ

земельных участков, государственная собственность на которые не разграничена, предоставляемых в собственность бесплатно отдельным категориям граждан для индивидуального жилищного строительства

| № п/п | Кадастровый номер земельного участка | Площадь, кв. м | Местоположение земельного участка |
|-------|--------------------------------------|----------------|--|
| 1 | 2 | 3 | 4 |
| 1 | 55:36:170109:2014 | 1000 | Установлено относительно ориентира, расположенного за пределами участка; ориентир строение № 20; участок находится примерно в 700 м от ориентира по направлению на юго-запад; почтовый адрес ориентира: Омская область, город Омск, Ленинский административный округ, улица Лобова, земельный участок № 2 |
| 2 | 55:36:170109:2015 | 1000 | Установлено относительно ориентира, расположенного за пределами участка; ориентир строение № 20; участок находится примерно в 700 м от ориентира по направлению на юго-запад; почтовый адрес ориентира: Омская область, город Омск, Ленинский административный округ, улица Лобова, земельный участок № 15 |
| 3 | 55:36:170109:2016 | 1000 | Установлено относительно ориентира, расположенного за пределами участка; ориентир строение № 20; участок находится примерно в 700 м от ориентира по направлению на юго-запад; почтовый адрес ориентира: Омская область, город Омск, Ленинский административный округ, улица Лобова, земельный участок № 3 |
| 4 | 55:36:170109:2017 | 1000 | Установлено относительно ориентира, расположенного за пределами участка; ориентир строение № 20; участок находится примерно в 700 м от ориентира по направлению на юго-запад; почтовый адрес ориентира: Омская область, город Омск, Ленинский административный округ, улица Лобова, земельный участок № 4 |

| 1 | 2 | 3 | 4 |
|----|-------------------|------|--|
| 13 | 55:36:170109:2026 | 1000 | Установлено относительно ориентира, расположенного за пределами участка; ориентир строение № 20; участок находится примерно в 700 м от ориентира по направлению на юго-запад; почтовый адрес ориентира: Омская область, город Омск, Ленинский административный округ, улица Лобова, земельный участок № 13 |
| 14 | 55:36:170109:2027 | 1000 | Установлено относительно ориентира, расположенного за пределами участка; ориентир строение № 20; участок находится примерно в 700 м от ориентира по направлению на юго-запад; почтовый адрес ориентира: Омская область, город Омск, Ленинский административный округ, улица Лобова, земельный участок № 14 |
| 15 | 55:36:170109:2028 | 1000 | Установлено относительно ориентира, расположенного за пределами участка; ориентир строение № 20; участок находится примерно в 700 м от ориентира по направлению на юго-запад; почтовый адрес ориентира: Омская область, город Омск, Ленинский административный округ, улица Лобова, земельный участок № 1 |



СХЕМА

размещения земельных участков, государственная собственность на которые не разграничена, предоставляемых в собственность бесплатно отдельным категориям граждан для индивидуального жилищного строительства в соответствии с Постановлением Администрации города Омска от 13.09.2013 года № 1006-п

Ленинский округ





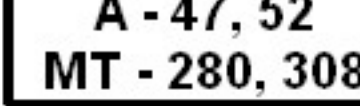
Общественный транспорт
 автобус 1и, 47, 52, 55, 61, 89, 95
 троллейбус 8, 11, 15
 маршрутное такси А, С, 280, 308, 348, 349, 356, 395, 41

| | | | |
|-------|-------|-------|-------|
| :2022 | :2024 | :2026 | :2015 |
| :2023 | :2025 | :2027 | |
| 2014 | :2017 | :2019 | :2021 |
| 2028 | :2016 | :2018 | :2020 |

55:36:170109

| | | | |
|-------|-------|-------|-------|
| :2022 | :2024 | :2026 | :2015 |
| :2023 | :2025 | :2027 | |
| :2014 | :2017 | :2019 | :2021 |
| :2028 | :2016 | :2018 | :2020 |

Условные обозначения

-  :2022 Граница и кадастровый номер земельного участка
-  55:36:170109 Граница и кадастровый номер кадастрового квартала
-  Детские сады, школы, поликлиники
-  А Остановки общественного транспорта
-  А - 47, 52
MT - 280, 308 Номера маршрутов автобусов - А
маршрутных такси - MT

