

Утверждена

Департаментом Архитектуры и градостроительства Администрации г. Омска
(наименование документа об утверждении, включая наименования

органов государственной власти или органов местного

самоуправления, принявших решение об утверждении схемы

или подписавших соглашение о перераспределении земельных участков)

от _____

№ _____

**Схема расположения земельного участка или земельных участков
на кадастровом плане территории**

Условный номер земельного участка :ЗУ1

(указывается в случае, если предусматривается образование двух и более земельных участков)

Площадь земельного участка 1070 м²

(указывается проектная площадь образуемого земельного участка, вычисленная с использованием технологических и программных средств, в том числе размещенных на официальном сайте федерального органа исполнительной власти, уполномоченного Правительством Российской Федерации на осуществление государственного кадастрового учета, государственной регистрации прав, ведение Единого государственного реестра недвижимости и предоставление сведений, содержащихся в Едином государственном реестре недвижимости, в информационно-телекоммуникационной сети "Интернет" (далее - официальный сайт), с округлением до 1 квадратного метра. Указанное значение площади земельного участка может быть уточнено при проведении кадастровых работ не более чем на десять процентов)

Обозначение характерных точек границ	Координаты, м	
	(указываются в случае подготовки схемы расположения земельного участка с использованием технологических и программных средств, в том числе размещенных на официальном сайте. Значения координат, полученные с использованием указанных технологических и программных средств, указываются с округлением до 0,01 метра)	
	X	Y
1	2	3
1	476559.41	2159153.95
2	476542.42	2159151.66
3	476518.75	2159148.46
4	476517.96	2159145.53
5	476518.22	2159139.24
6	476530.16	2159125.99
7	476540.72	2159116.93
8	476543.27	2159115.36
9	476544.94	2159124.31
10	476561.50	2159127.00
11	476560.48	2159133.22
1	476559.41	2159153.95

СХЕМА РАСПОЛОЖЕНИЯ ЗЕМЕЛЬНЫХ УЧАСТКОВ
НА КАДАСТРОВOM ПЛАНЕ ТЕРРИТОРИИ

УТВЕРЖДЕНА

от " " 20 г. ?


МСК-55, зона 2



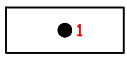
Масштаб 1:700

СИСТЕМА КООРДИНАТ МСК-55 зона 2

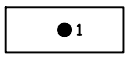
УСЛОВНЫЕ ОБОЗНАЧЕНИЯ:



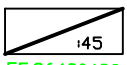
граница образуемого земельного участка




вновь образованные поворотные точки границ земельного участка




характерные точки сведения о которых содержатся в ЕГРН



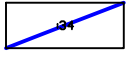
граница и номер земельного участка, сведения о котором содержатся в ЕГРН
55:36:190423 номер кадастрового квартала




граница и обозначение зоны с особыми условиями территории



условная граница и обозначения ОКС, расположенного на образуемом земельном участке



граница и обозначения ОКС, включенного в ЕГРН



обозначение территориальной зоны