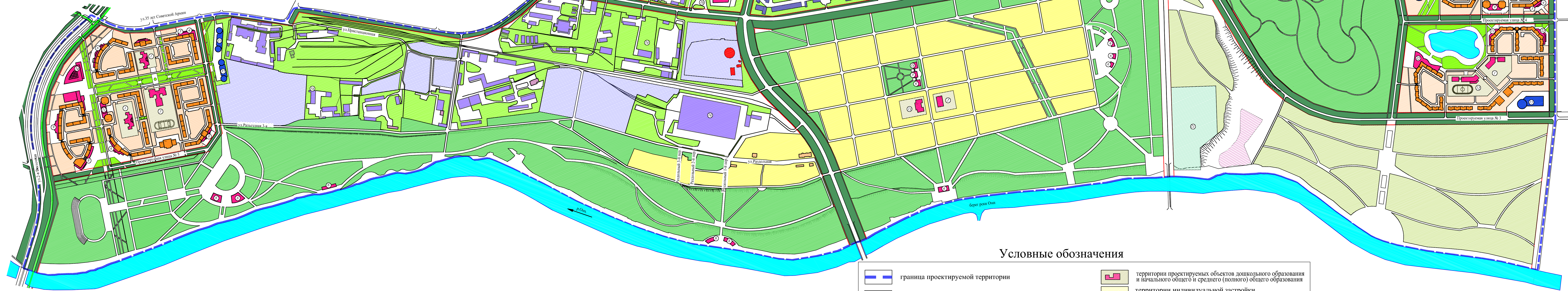
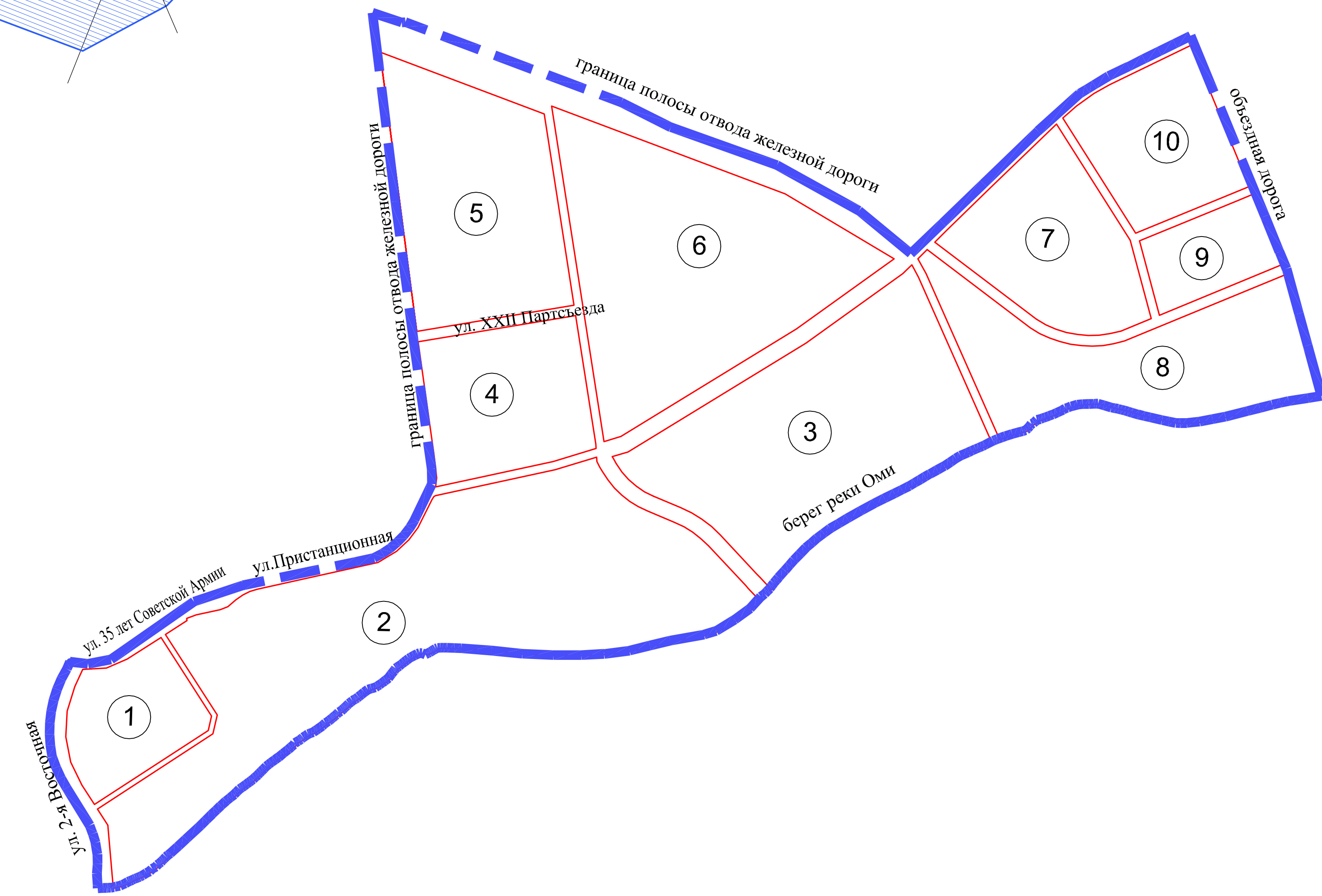


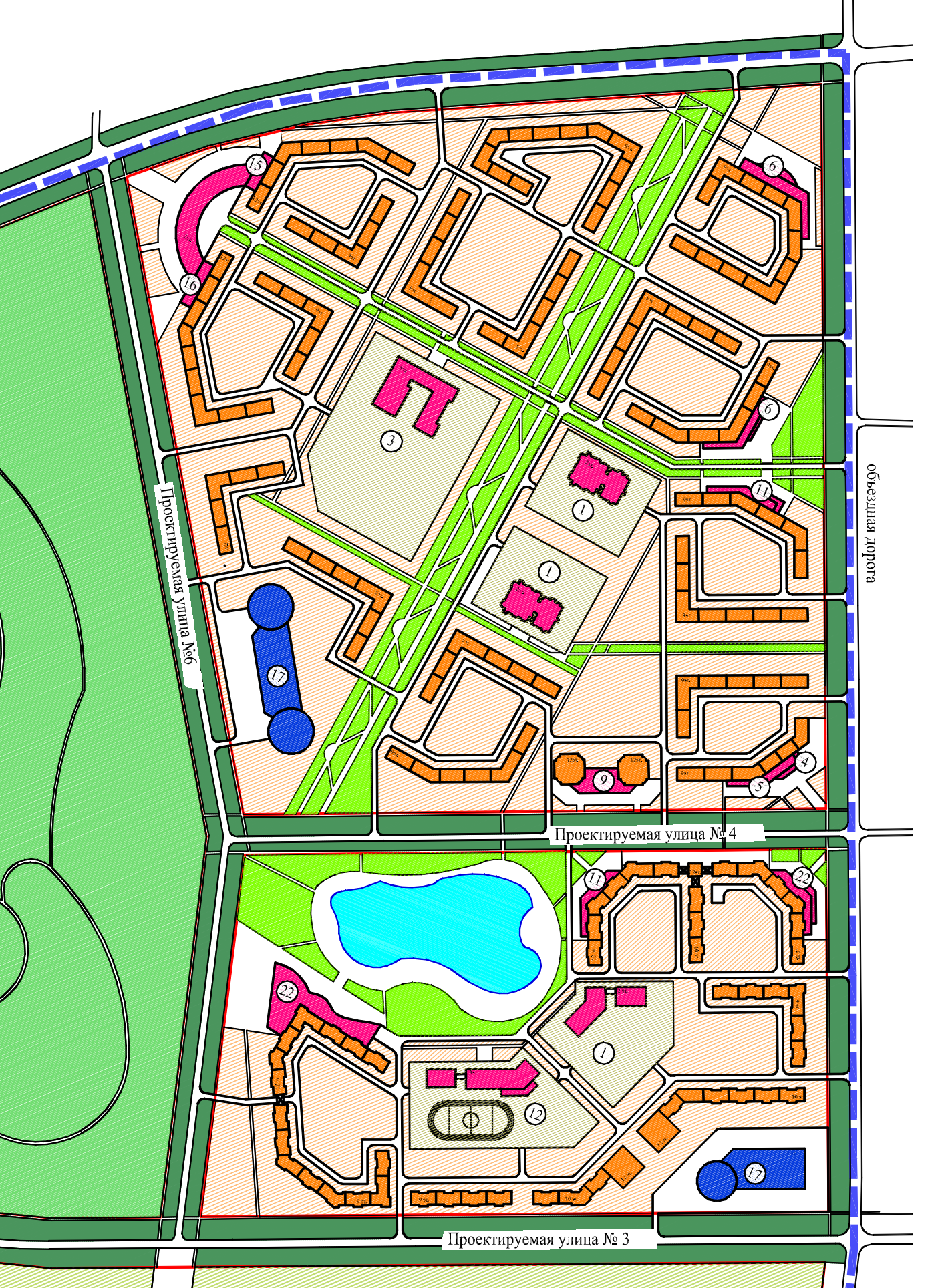
Схема расположения элементов планировочной структуры



Условные обозначения

- | | |
|--|---|
| граница проектируемой территории | территории проектируемых объектов дошкольного образования и начального общего и среднего (полного) общего образования |
| красные линии | территории индивидуальной застройки |
| существующие объекты капитального строительства жилого фонда | территории многоэтажной застройки |
| существующие объекты капитального строительства административно-делового и общественного назначения | территории садоводства и дачного хозяйства |
| проектируемые объекты капитального строительства жилого фонда | территории спортивных парков |
| проектируемые объекты капитального строительства административно-делового и общественного назначения | территория памятников археологии |
| проектируемые гаражи-стоянки | линии, обозначающие дороги, улицы и проезды |
| существующие объекты инженерной инфраструктуры | железнодорожные подъездные пути |
| территории проектируемых объектов очистных сооружений ливневых стоков | линия трамвайных путей |
| территории производственно-коммунальных объектов III класса опасности | водные объекты |
| территории производственно-коммунальных объектов IV-V классов опасности | номер микрорайона, квартала |
| территории зеленых насаждений | номер объекта |

Экспликация		
№ на плане	Наименование	
1	Объект дошкольного образования на 180 мест	Проект.
2	Объект дошкольного образования на 50 мест	Сущест.
3	Объект начального общего и среднего (полного) общего образования на 900 мест	Проект.
4	Амбулаторно-поликлинический объект	Проект.
5	Аптека	Проект.
6	Объект торговли	Проект.
7	Баня	Проект.
8	Объект общественного питания	Проект.
9	Объект непосредственного обслуживания населения	Проект.
10	Объект государственного органа исполнительной власти с гаражом ведомственных автомобилей специального назначения (пожарное депо)	Сущест.
11	Физкультурно-оздоровительный объект	Проект.
12	Объект начального общего и среднего (полного) общего образования на 600 мест	Проект.
13	Объект начального общего и среднего (полного) общего образования на 100 мест	Проект.
14	Объект культуры и искусства	Проект.
15	Объект связи и информации	Проект.
16	Финансово-кредитный объект	Проект.
17	Объект хранения индивидуального автотранспорта	Проект.
18	Производственно-коммунальные объекты IV-V классов опасности	Сущест.
19	Производственно-коммунальные объекты III класса опасности	Сущест.
20	Автозаправочная станция	Сущест.
21	Станция технического обслуживания легковых автомобилей	Сущест.
22	Объект административно-делового и общественного назначения	Проект.
23	Объект очистных сооружений ливневых стоков	Проект.



СОГЛАСОВАНО
Исполнительный директор
Иванов И.И.

209104ТН-2		Страна		Лист		Листов	
"Разработка генерального плана, правил землепользования и застройки, зонирования по планировке территории города Омска"		ИП		2		2	
Изм.	Код	Уч.	Лист	№	Дата		
Рек.	О.А.Иванов	Министр	С.К.				
Д.арх.	И.И.Иванов	Министр	С.С.				
Э.арх.	М.М.Иванов	Министр	С.С.				
Р.арх.	М.М.Иванов	Министр	С.С.				
Р.арх.	М.М.Иванов	Министр	С.С.				
Р.арх.	М.М.Иванов	Министр	С.С.				

М 1:5000

ОАО ТПИ
ОМСКГРАДПРОЕКТ