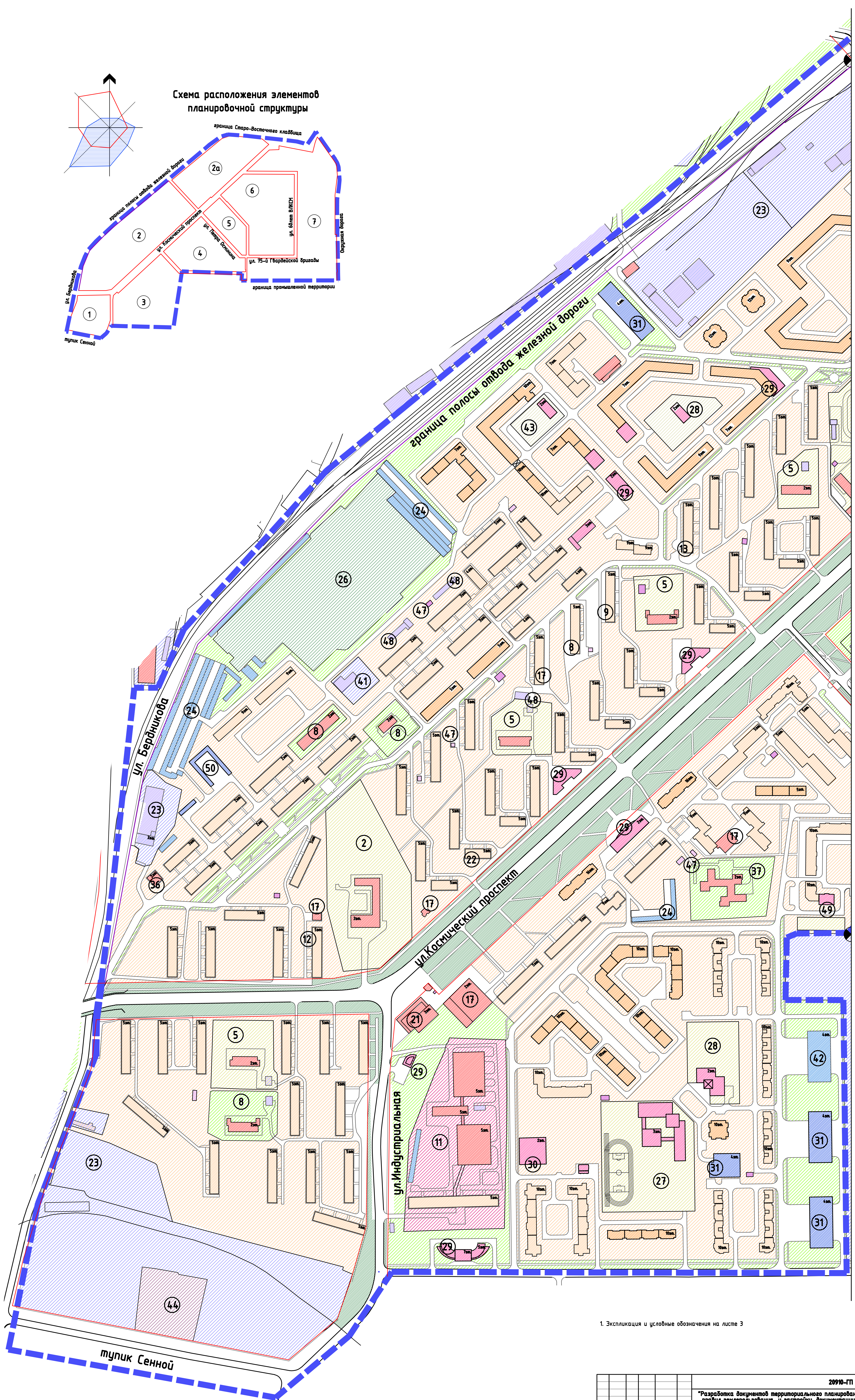
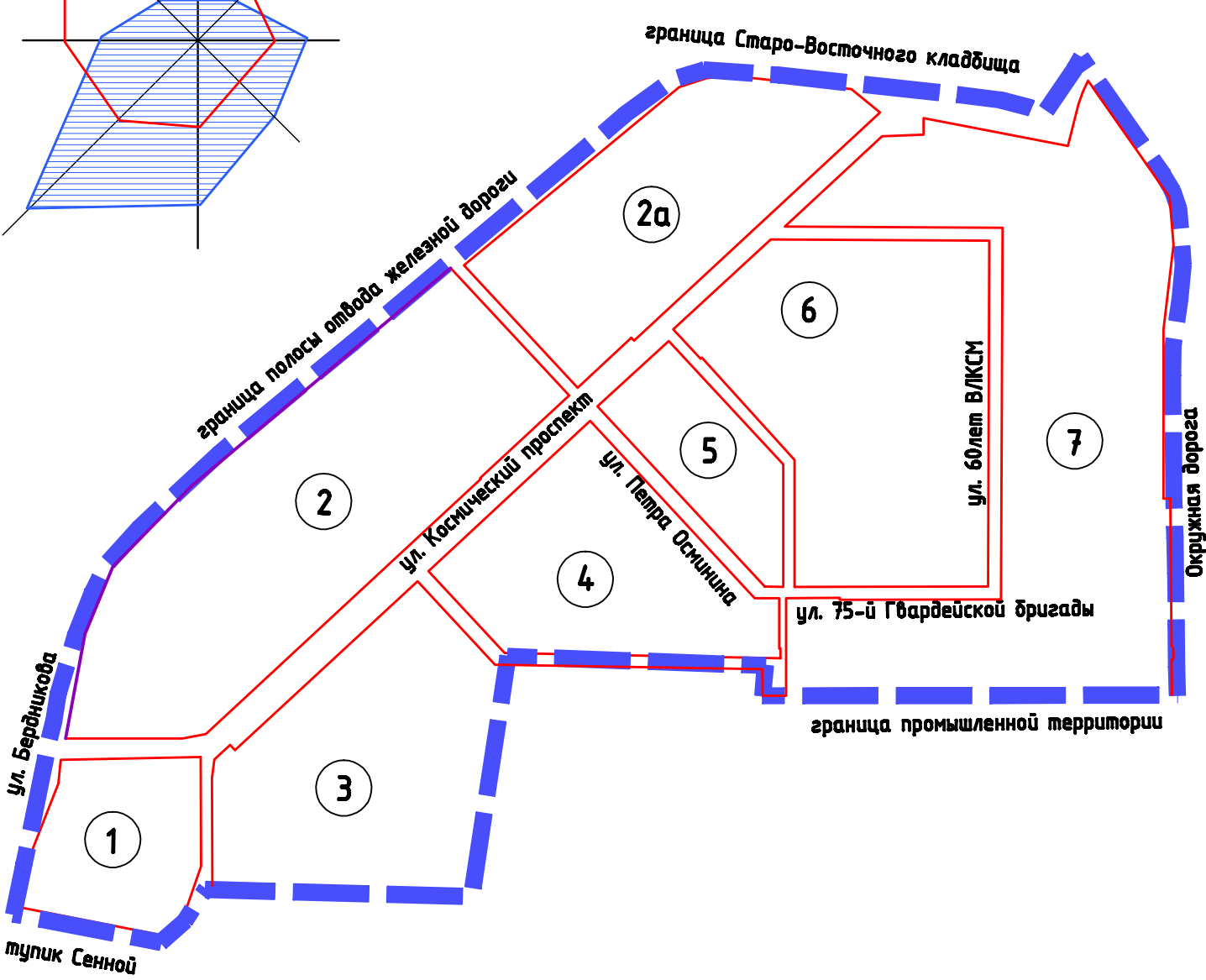
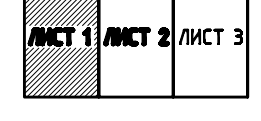


Схема расположения элементов планировочной структуры



1. Экспликация и условные обозначения на листе 3

СХЕМА СОВМЕЩЕНИЯ ЛИСТОВ



20910-ГП					
"Разработка документов территориального планирования, правил землепользования и застройки, документации по планировке территории города Омска"					
Изм.	Колуч.	Лист	Изд.	Подпись	Дата
Рук. отдела	Маслова Л.К.				
Г.арх.отд.	Урзагалов Б.С.				
РАП	Махачева Р.А.				
Рук. группы	Шебенко Л.Д.				
Нормоконтр.	Экимова В.С.				
Разработал	Головина С.В.				

Имя	Лист	Листов
Степан	1	3

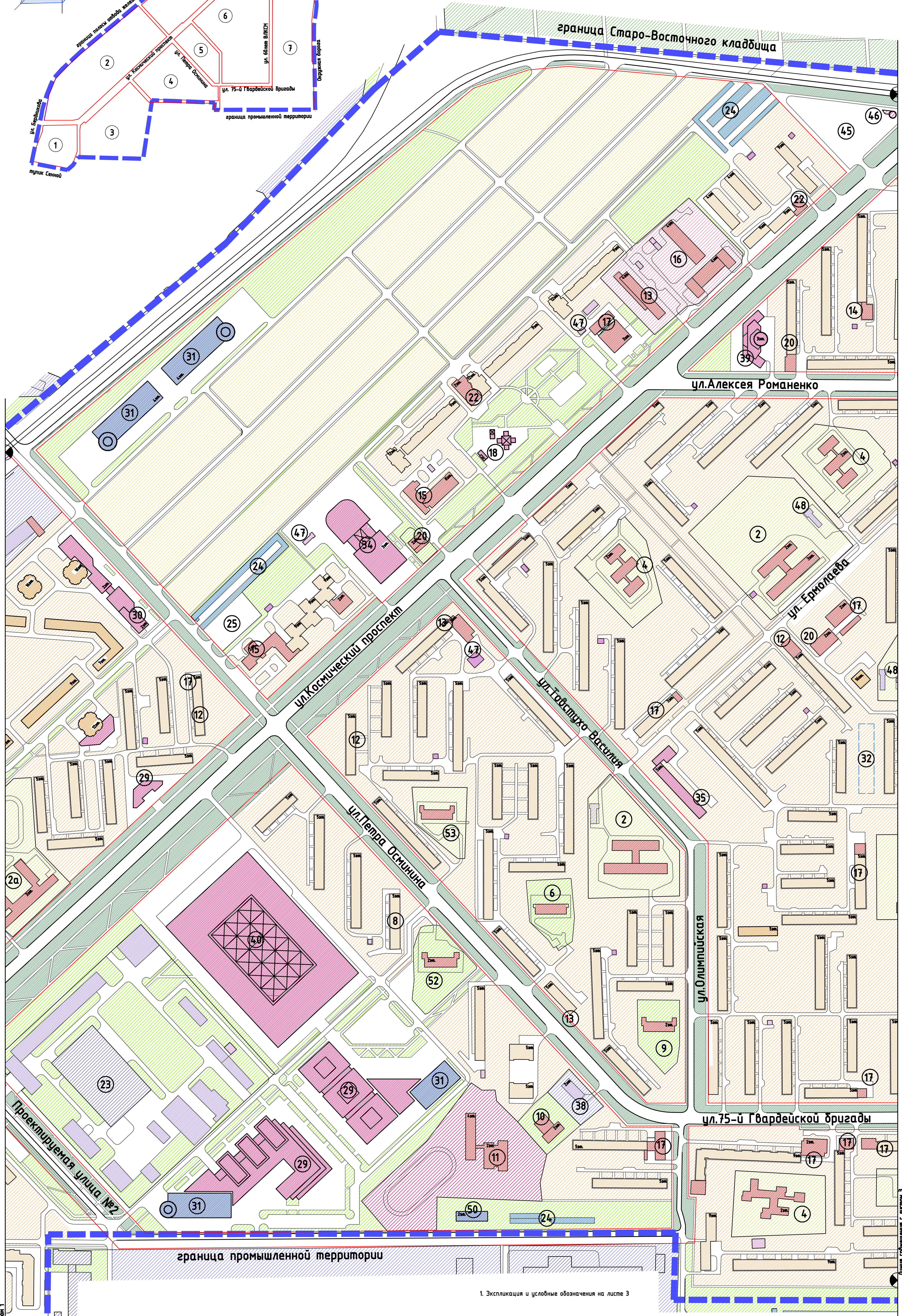
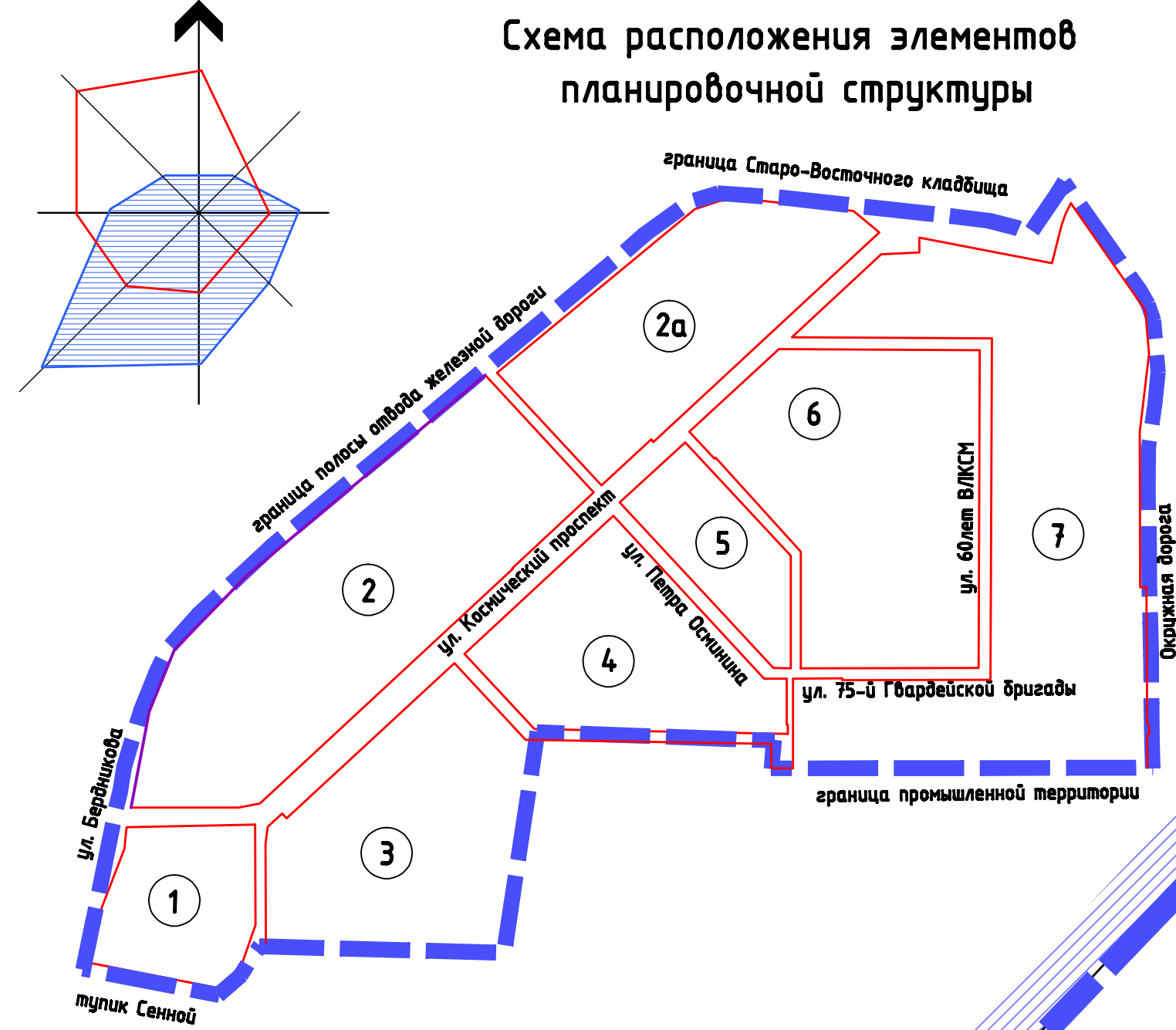
ОАО ТПИ ОМСКГРАЖДАНПРОЕКТ	
---------------------------	--

Лист совмещения с листом 2

СОГЛАСОВАНО
Визит: 2013
Подпись и дата
Имя И.И. И.И.

М 1:2000

Схема расположения элементов
планировочной структуры



1. Экспликация и условные обозначения на листе 3

СХЕМА СОВМЕЩЕНИЯ ЛИСТОВ

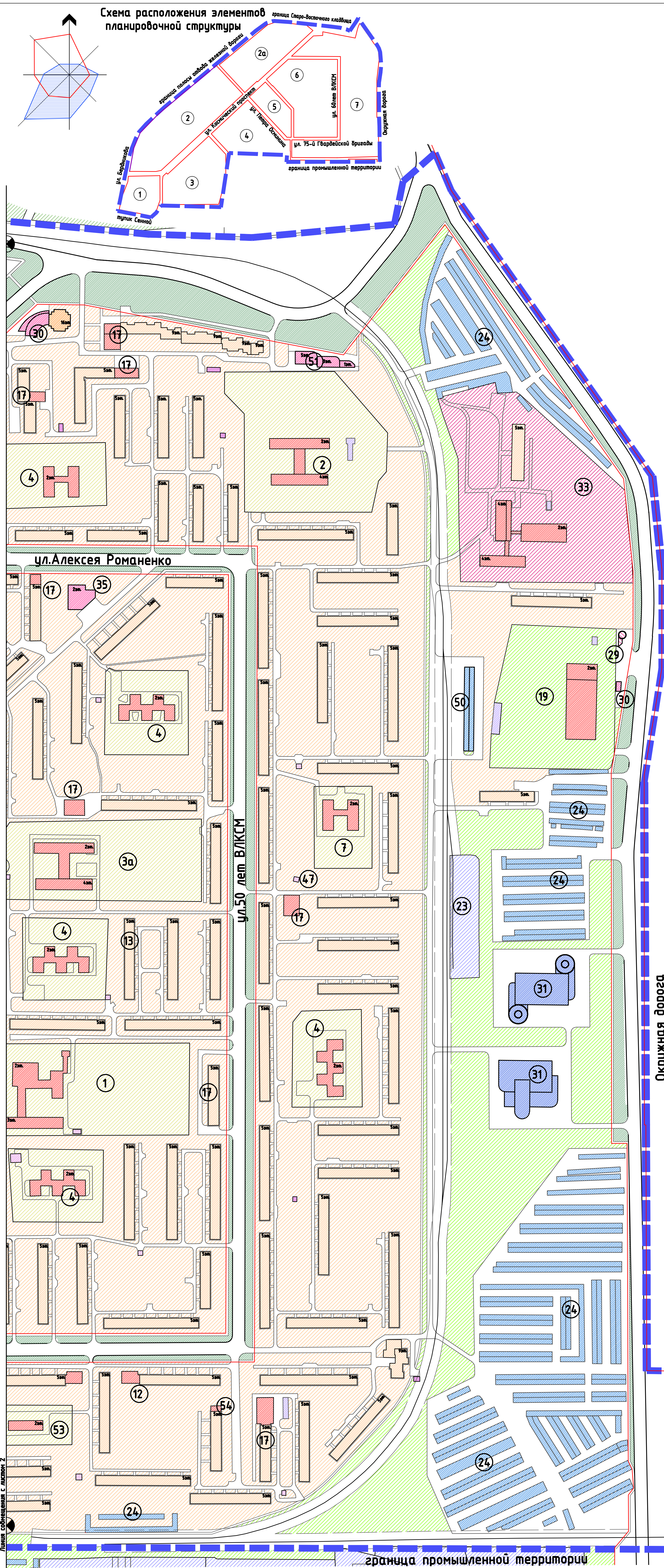
ЛИСТ 1	ЛИСТ 2	ЛИСТ 3
--------	--------	--------

2019-ГП					
"Разработка документов территориального планирования, правил землепользования и застройки, документации по планировке территории города Омска"					
Изм.	Колуч.	Лист	№ док.	Подпись	Дата
Рук. отдела	Маслова Л.К.	Статил	Лист	Листов	
Г. арх. отд.	Урзагал Б.С.	ПП	2	3	
РАП	Макашова Р.А.				
Рук. группы	Шевченко Л.Д.				
Нормоконтр.	Экштина В.С.				
Разработал	Головина С.В.				

ОАО ТПИ
ОМСКГРАЖДАНПРОЕКТ

СОГЛАСОВАНО
Визир: [подпись]
Листов: 3
Лист 2 из 3

Схема расположения элементов планировочной структуры



ЭКСПЛИКАЦИЯ

№ на плане	Наименование	
1	Объект начального общего и среднего (полного) общего образования на 1500 мест	Существ.
2	Объект начального общего и среднего (полного) общего образования на 800 мест	Существ.
2а	Объект начального общего и среднего (полного) общего образования на 500 мест	Существ.
3	Объект начального общего и среднего (полного) общего образования на 700 мест	Существ.
3а	Объект начального общего и среднего (полного) общего образования на 900 мест	Существ.
4	Объект дошкольного образования на 200 мест	Существ.
5	Объект дошкольного образования на 100 мест	Существ.
6	Детский дом на 50 мест	Существ.
7	Школа - интернат	Существ.
8	Объект дополнительного образования	Существ.
9	Объект социального обслуживания	Существ.
10	Объект структурного подразделения федеральных служб	Существ.
11	Объект среднего специального и профессионального образования	Существ.
12	Объект непосредственного обслуживания населения	Существ.
13	Амбулаторно-поликлинический объект на 200 посещений	Существ.
14	Аптека	Существ.
15	Объекты административно-коммерческого назначения	Существ.
16	Объект здравоохранения	Существ.
17	Объекты торговли	Существ.
18	Объект ритуального назначения	Проект.
19	Объект непосредственного обслуживания населения (Управление благоустройства Октябрьского А.О.)	Существ.
20	Объект общественного питания	Существ.
21	Многофункциональный культурно-развлекательный комплекс	Существ.
22	Отделение банка	Существ.
23	Производственно-коммунальные объекты IV-V классов опасности	Существ.
24	Гаражи боксового типа	Существ.
25	Объект хранения индивидуального автотранспорта (открытая автостоянка)	Существ.
26	Резинный объект (военная часть)	Существ.
27	Объект начального общего и среднего (полного) общего образования на 500 мест	Проект.
28	Объект дошкольного образования на 150 мест	Проект.
29	Объекты торговли	Проект.
30	Объект непосредственного обслуживания населения	Проект.
31	Наземный многоэтажный гараж-стоянка на 700 мест	Проект.
32	Подземный гараж на 50 машиномест	Проект.
33	Объект высшего учебного заведения	Существ.
34	Розничный рынок продовольственных и промышленных товаров	Проект.
35	Амбулаторно-поликлинический объект на 400 посещений	Проект.
36	Объект связи и информации	Существ.
37	Объект местного самоуправления	Существ.
38	Объект жилищно-коммунального хозяйства	Существ.
39	Финансово-кредитный объект	Проект.
40	Крытый физкультурно-оздоровительный комплекс	Проект.
41	Станция технического обслуживания	Существ.
42	Объект хранения индивидуального автотранспорта (наземный многоэтажный гараж на 500 мест)	Существ.
43	Объект дошкольного образования на 70 мест	Проект.
44	Объект инженерной инфраструктуры (электростанция открытого типа)	Существ.
45	Отстойно-разворотная площадка городского транспорта	Проект.
46	Диспетчерский пункт	Проект.
47	Объект инженерной инфраструктуры (трансформаторные подстанции, центральные тепловые пункты)	Существ.
48	Объект коммунального назначения	Существ.
49	Объект дошкольного образования на 50 мест	Проект.
50	Объект хранения индивидуального автотранспорта (гаражи боксового типа)	Проект.
51	Объект дополнительного образования	Проект.
52	Объект органа исполнительной власти (ГИБДД)	Существ.
53	Объект дошкольного образования на 150 мест	Существ.
54	Амбулаторно-поликлинический объект на 400 посещений	Существ.

Условные обозначения

- граница проектируемой территории
- красные линии
- граница отвода железнодорожных путей
- железнодорожные пути
- существующие объекты капитального строительства жилого фонда
- существующие объекты капитального строительства административно-делового и общественного назначения
- существующие объекты капитального строительства инженерной инфраструктуры
- существующие объекты капитального строительства производственно-коммунального назначения
- существующие объекты хранения индивидуального автотранспорта
- проектируемые объекты капитального строительства жилого фонда
- проектируемые объекты капитального строительства административно-делового и общественного назначения
- проектируемые гаражи-стоянки
- территории объектов здравоохранения
- территории производственно-коммунальных объектов IV-V классов опасности
- территории зеленых насаждений
- территории проектируемых объектов дошкольного образования и начального общего и среднего (полного) общего образования
- территории существующих объектов дошкольного образования и начального общего и среднего (полного) общего образования
- территории высших учебных заведений и объектов среднего специального и профессионального образования
- территории режимных объектов
- территории объектов инженерной инфраструктуры
- территории малоэтажной застройки
- территории многоэтажной застройки
- линии, обозначающие дороги, улицы и проезды
- номер объекта

Окружная дорога

граница промышленной территории

СХЕМА СОВМЕЩЕНИЯ ЛИСТОВ



								2019-ГП	
"Разработка документов территориального планирования, правил землепользования и застройки, документации по планировке территории города Омска"									
Имя	Колл.	Лист	Иван.	Подпись	Дата	Имя	Колл.	Лист	Листов
Руководит.	Иванов А.С.					Специал.	Иван	3	3
Адстр.инж.	Иванов В.С.					Лист	Иван	3	3
АП	Иванов Р.А.					Лист	Иван	3	3
Руководит.	Иванов А.А.					Лист	Иван	3	3
Проектиров.	Иванов В.С.					Лист	Иван	3	3
Разработчик	Иванов С.В.					Лист	Иван	3	3