

Омский городской Совет

Р Е Ш Е Н И Е

30 сентября 2020 года

№ 256

г. Омск

О внесении изменений в Правила землепользования и застройки муниципального образования городской округ город Омск Омской области, утвержденные Решением Омского городского Совета от 10.12.2008 № 201

Статья 1.

В приложении № 1 «Карта градостроительного зонирования территорий города Омска» к Правилам землепользования и застройки муниципального образования городской округ город Омск Омской области, утвержденным Решением Омского городского Совета от 10.12.2008 № 201:

- 1) изложить в новой редакции следующие территориальные зоны:
 - ОД1-1625, ИТ2 согласно приложению № 1 к настоящему Решению;
 - ЖЗ-1435, ИТ2 согласно приложению № 2 к настоящему Решению;
 - Ж4-1537, Ж4-1549, Ж1-1387, ИТ1-1571, СХ1-2444, ИТ2-2116, ИТ2-2119, ИТ2 согласно приложению № 3 к настоящему Решению;
 - ЖЗ-1465, ЖЗ-2928, ОД1-1652, ОД1-1653, Р1-2925, ИТ2, исключив территориальные зоны ЖЗ-2926, ЖЗ-2927, выделив две территориальные зоны Р1 с номерами 3185, 3186, согласно приложению № 4 к настоящему Решению;
 - ОД1-1663, ПЗ-1913, ИТ2, выделив территориальную зону ПЗ с номером 3147, согласно приложению № 5 к настоящему Решению;
 - СХ1-2101, ИТ2-2111, Ж5-2809 согласно приложению № 6 к настоящему Решению;
 - СН1-1293, ПЗ-2472 согласно приложению № 7 к настоящему Решению;
 - Ж4-642, ИТ2, выделив территориальную зону ОД5 с номером 3184, согласно приложению № 8 к настоящему Решению;
 - СХ1-2097, ОД4-1877, ИТ2-2116, исключив территориальные зоны Л-1611, Л-1615, ОД1-1690, согласно приложению № 9 к настоящему Решению;

- СНЗ-2072, Ж1-1397, ИТ2-2112, выделив территориальную зону ЖЗ с номером 3209, согласно приложению № 10 к настоящему Решению;
 - ОД1-1673, ИТ2 согласно приложению № 11 к настоящему Решению;
 - ЖЗ-580, ИТ2 согласно приложению № 12 к настоящему Решению;
 - Ж1-448, ИТ2 согласно приложению № 13 к настоящему Решению;
 - Ж1-2695, Ж5-671 согласно приложению № 14 к настоящему Решению;
 - Р1-2638, ОД5-2548 согласно приложению № 15 к настоящему Решению;
 - СХ1-1332, Р2-1219, Р2-1220 согласно приложению № 16 к настоящему Решению;
 - ОД1-968, ИТ2, выделив территориальную зону ОД5 с номером 3214, согласно приложению № 17 к настоящему Решению;
 - Р1-2033, ПЗ-1976, ИТЗ-2423, ИТ2, выделив три территориальных зоны ПЗ с номерами 3216, 3217, 3218, согласно приложению № 18 к настоящему Решению;
 - Ж4-1554, ИТ2, исключив территориальные зоны Ж4-2296, Ж4-2977, согласно приложению № 19 к настоящему Решению;
 - Р4-2056, Р4-2058, РЗ-2047, ОДЗ-1866, ОД4-1881, ОД1-1739, ОД1-1761, ОД1-1767, ОД1-1799, ОД1-1802, ОД2-1848, ОД5-2753, Ж1-1406, Ж2-1417, Ж2-1418, ЖЗ-1499, ЖЗ-1513, ЖЗ-1515, Ж4-1552, ИТ4-1590, ИТ2, исключив территориальные зоны ЖЗ-2436, Р4-2468, ОД1-1800, выделив две территориальные зоны ОД7 с номерами 3219, 3220, территориальную зону ОД5 с номером 3221, территориальную зону Р6 с номером 3222, согласно приложению № 20 к настоящему Решению;
 - ОД1-1671, Ж4-1550, ИТ2 согласно приложению № 21 к настоящему Решению;
 - ЖЗ-3069, ОД1-1768, выделив территориальную зону Р1 с номером 3142, согласно приложению № 22 к настоящему Решению;
 - СХ1-429, Л-162, ИТ2-439 согласно приложению № 23 к настоящему Решению;
 - ОД1-263, выделив территориальную зону ПЗ с номером 3227, территориальную зону ОД1 с номером 3228, согласно приложению № 24 к настоящему Решению;
- 2) исключить следующие территориальные зоны:
- Л-151, выделив территориальную зону СХ1 с номером 3215, согласно приложению № 25 к настоящему Решению;
 - Р1-2484, выделив территориальную зону Р6 с номером 3212, согласно приложению № 26 к настоящему Решению.

Статья 2.

1. К настоящему Решению в обязательном порядке прилагаются сведения об установленных либо измененных настоящим Решением границах территориальных зон, содержащие графическое описание

местоположения границ территориальных зон, перечень координат характерных точек этих границ в системе координат, используемой для ведения Единого государственного реестра недвижимости, для направления их в орган регистрации прав.

Сведения оформлены в формате электронного документа, созданного в виде файлов с использованием схем для формирования документов в формате XML, обеспечивающих считывание и контроль за содержащимися в них данными.

Ввиду оформления указанных сведений в формате электронного документа данные сведения не входят в состав текстовой и графической частей настоящего Решения и не подлежат опубликованию в порядке, установленном для официального опубликования муниципальных правовых актов города Омска в официальных печатных изданиях органов местного самоуправления города Омска.

2. Настоящее Решение подлежит официальному опубликованию.

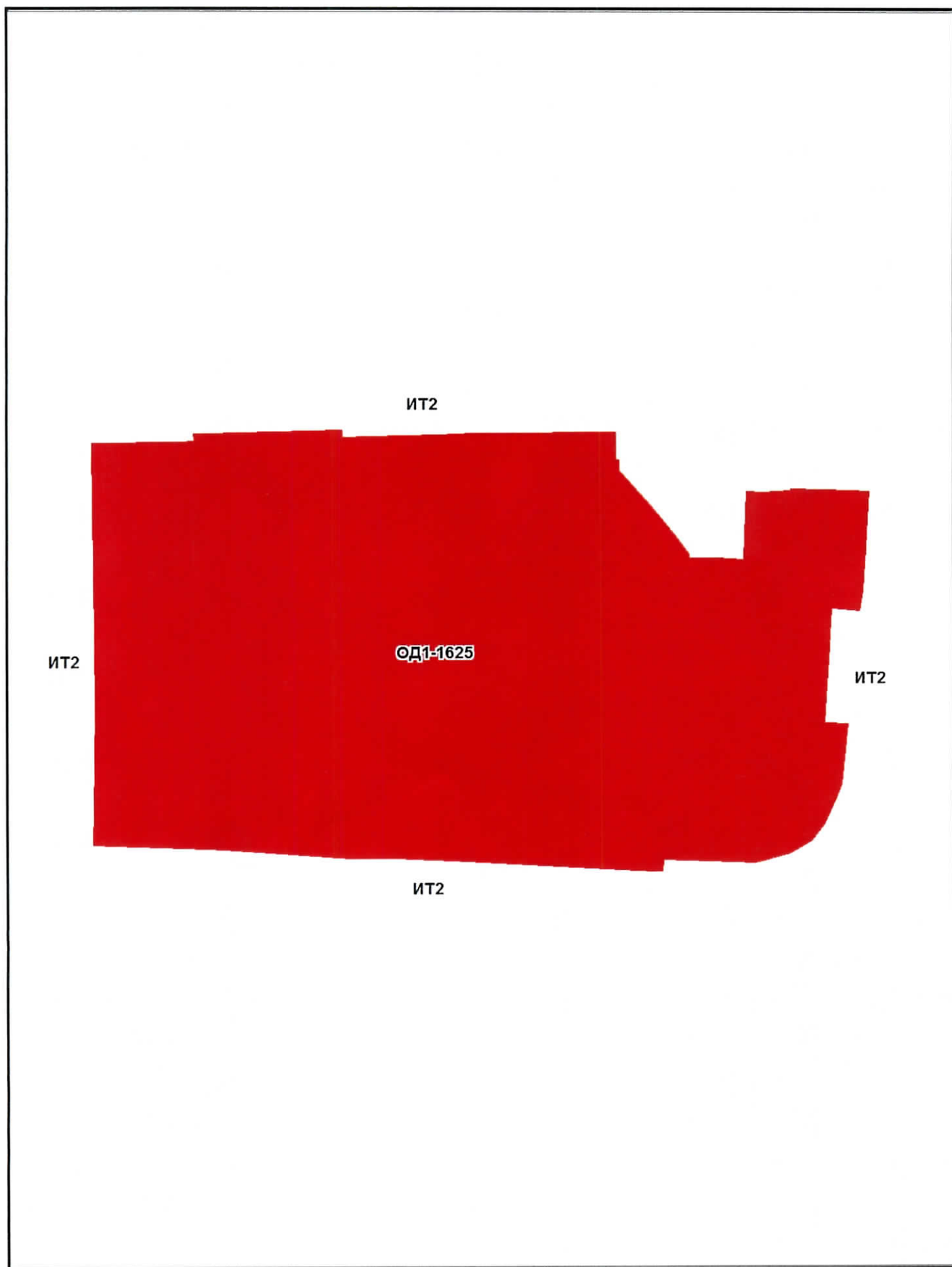
3. Контроль за исполнением настоящего Решения возложить на комитет Омского городского Совета по вопросам градостроительства, архитектуры и землепользования.

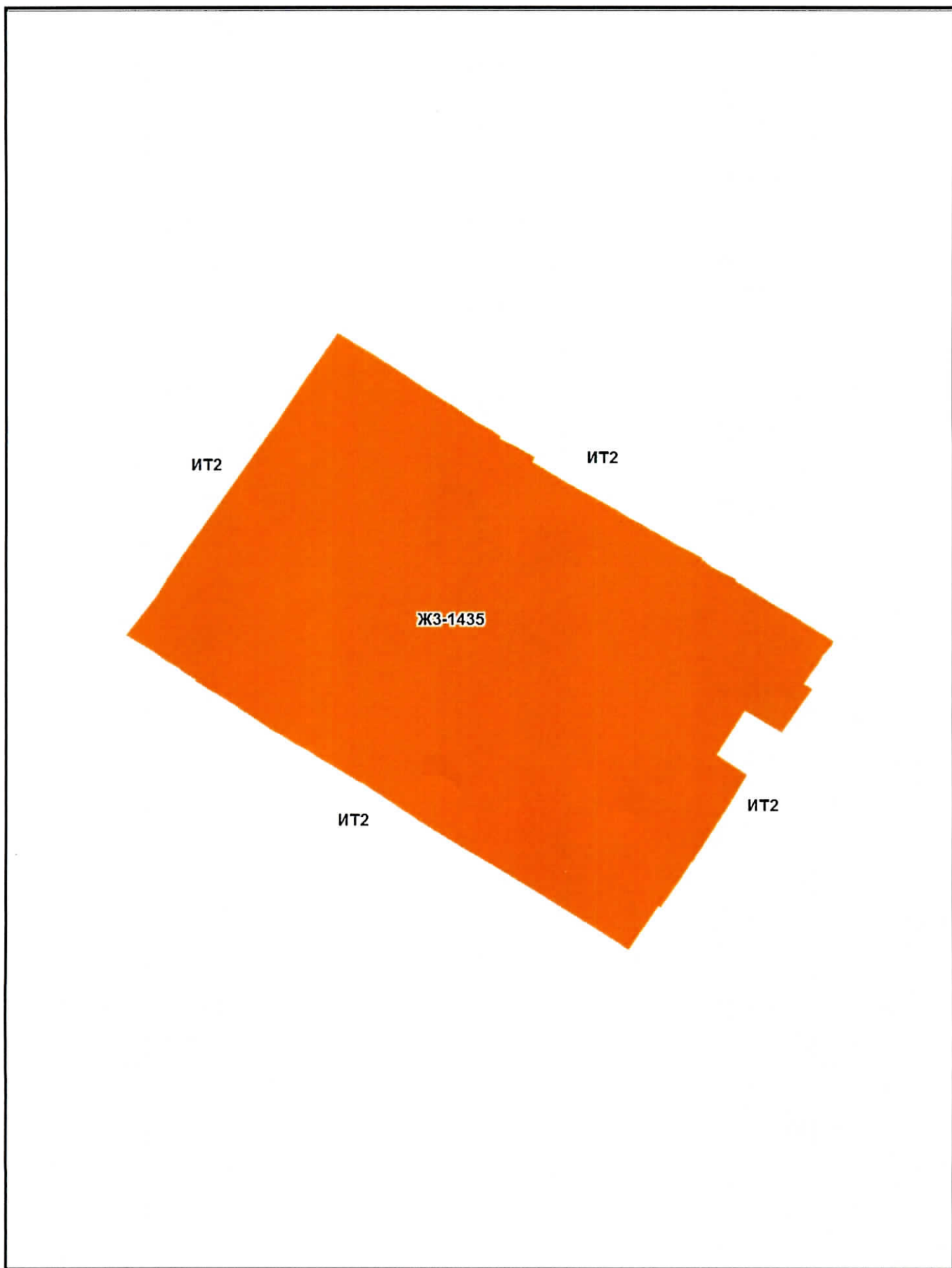
Мэр города Омска

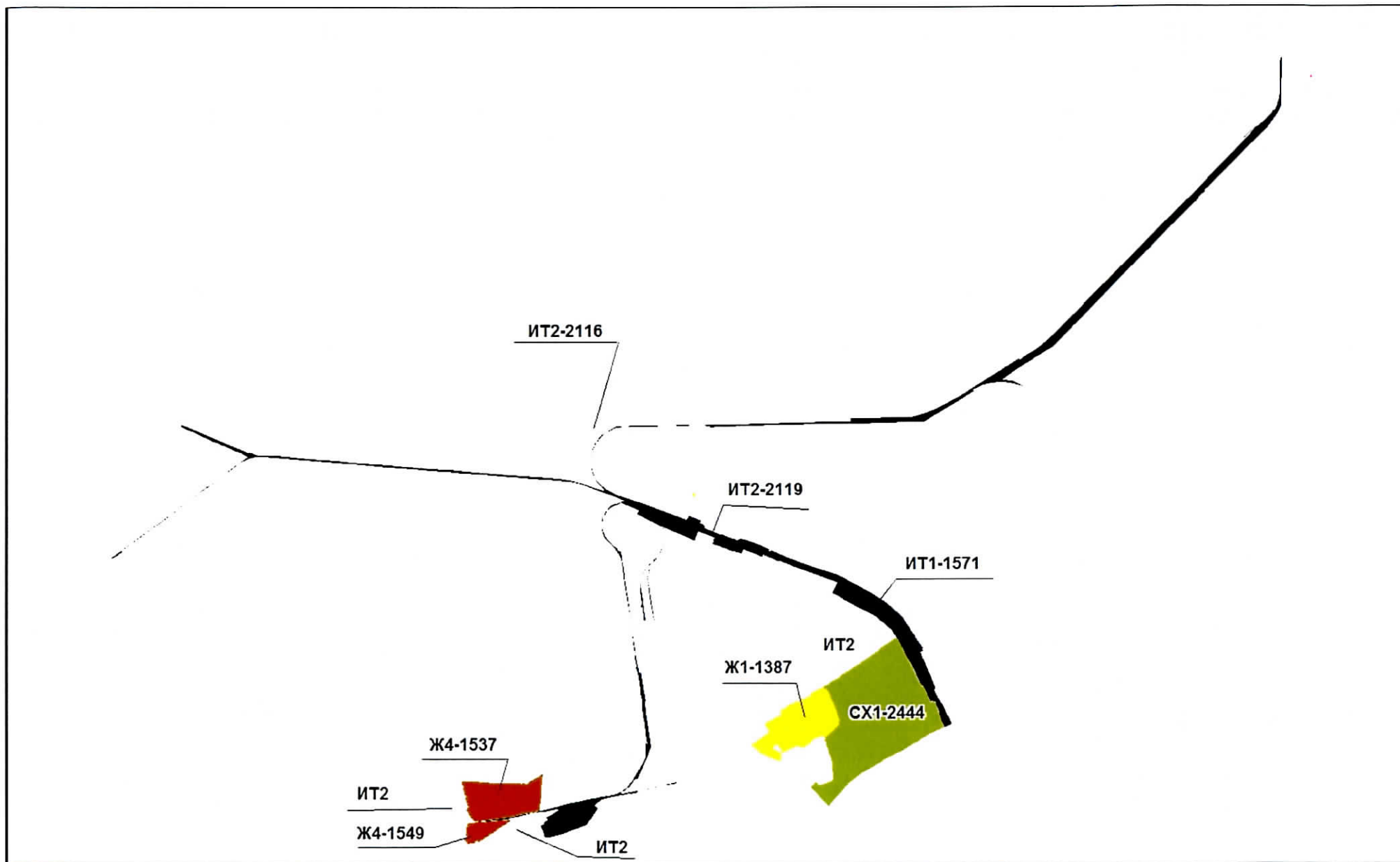


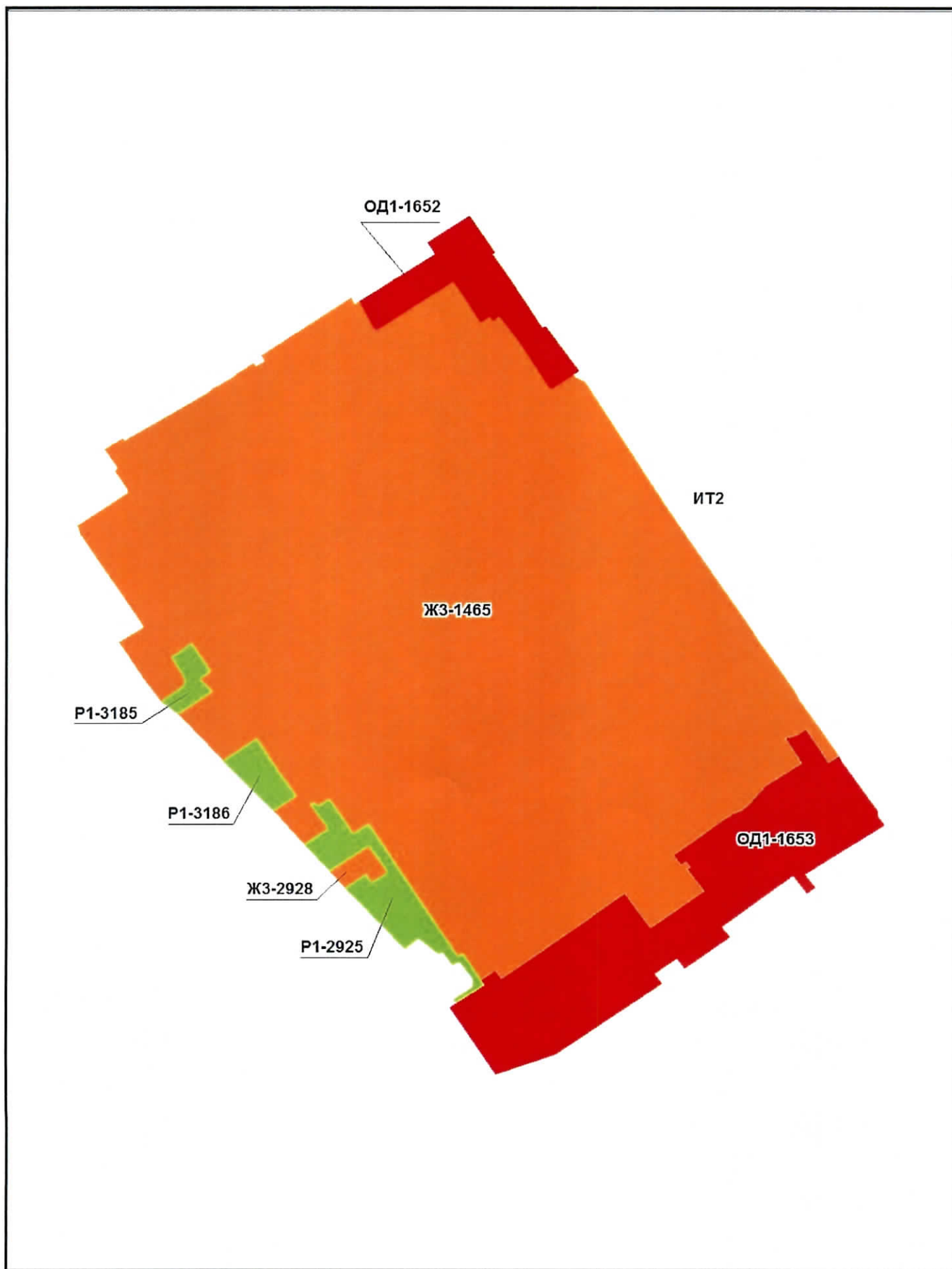
О.Н. Фади́на

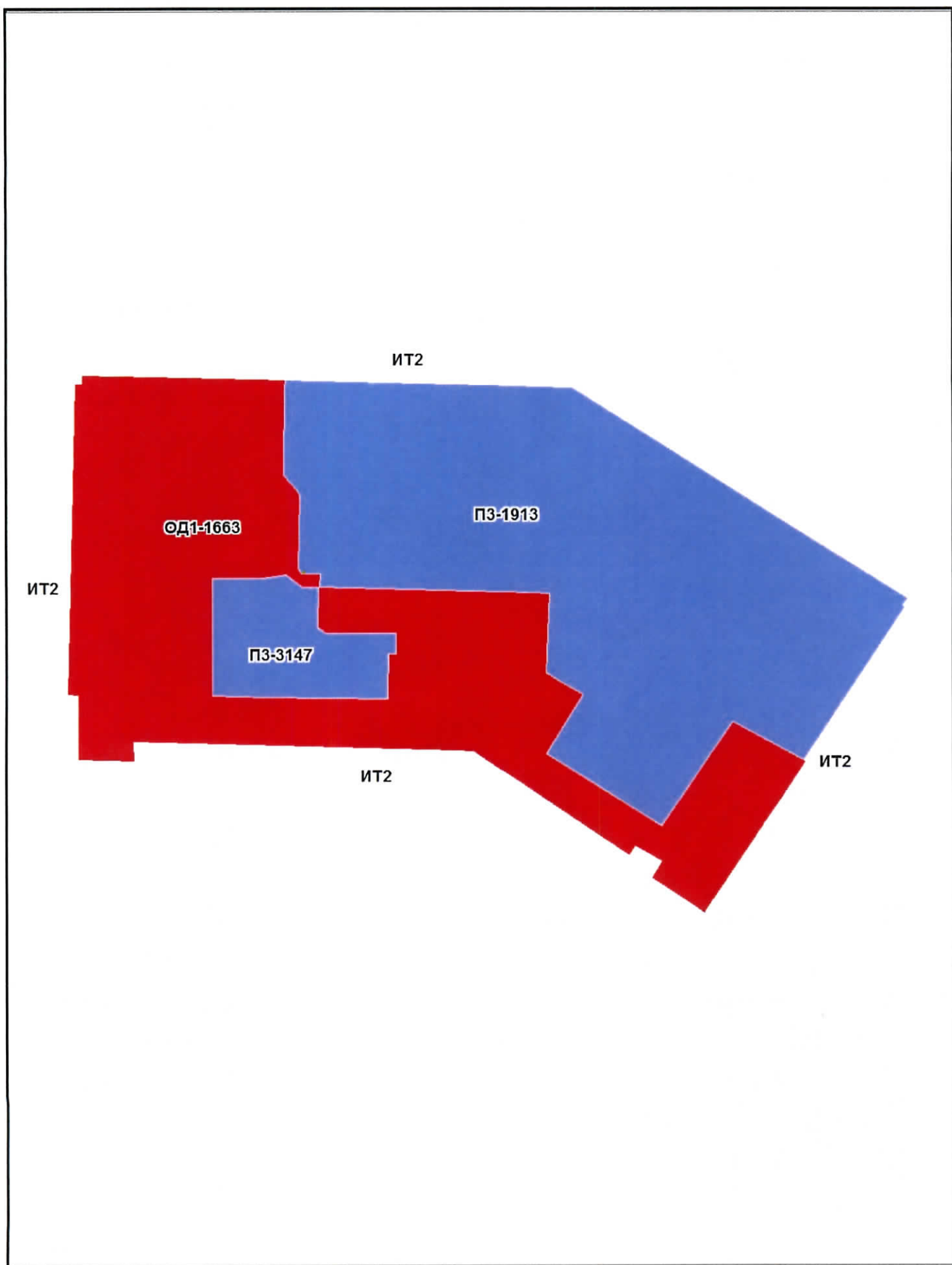
07 октября 2020 года



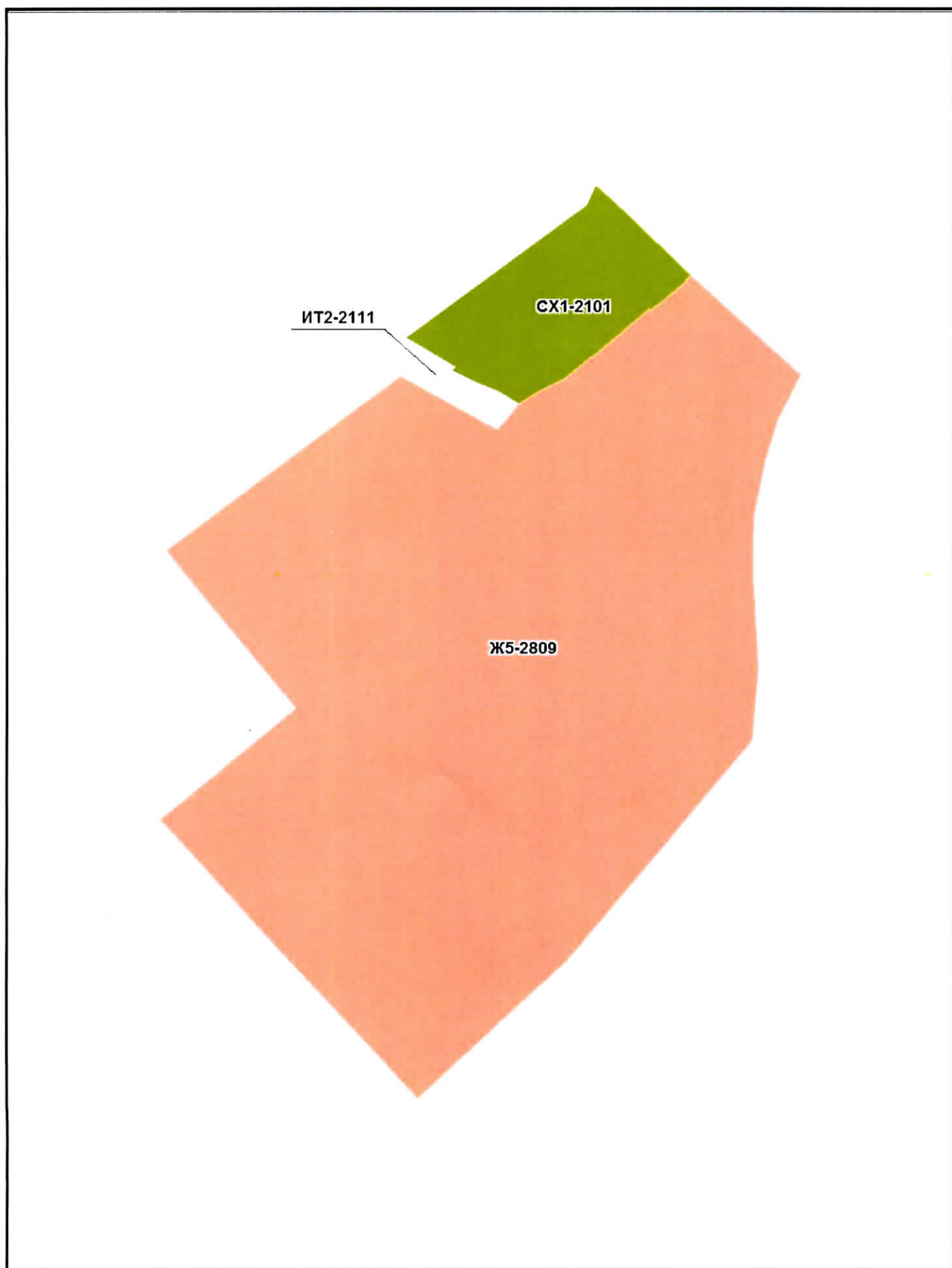








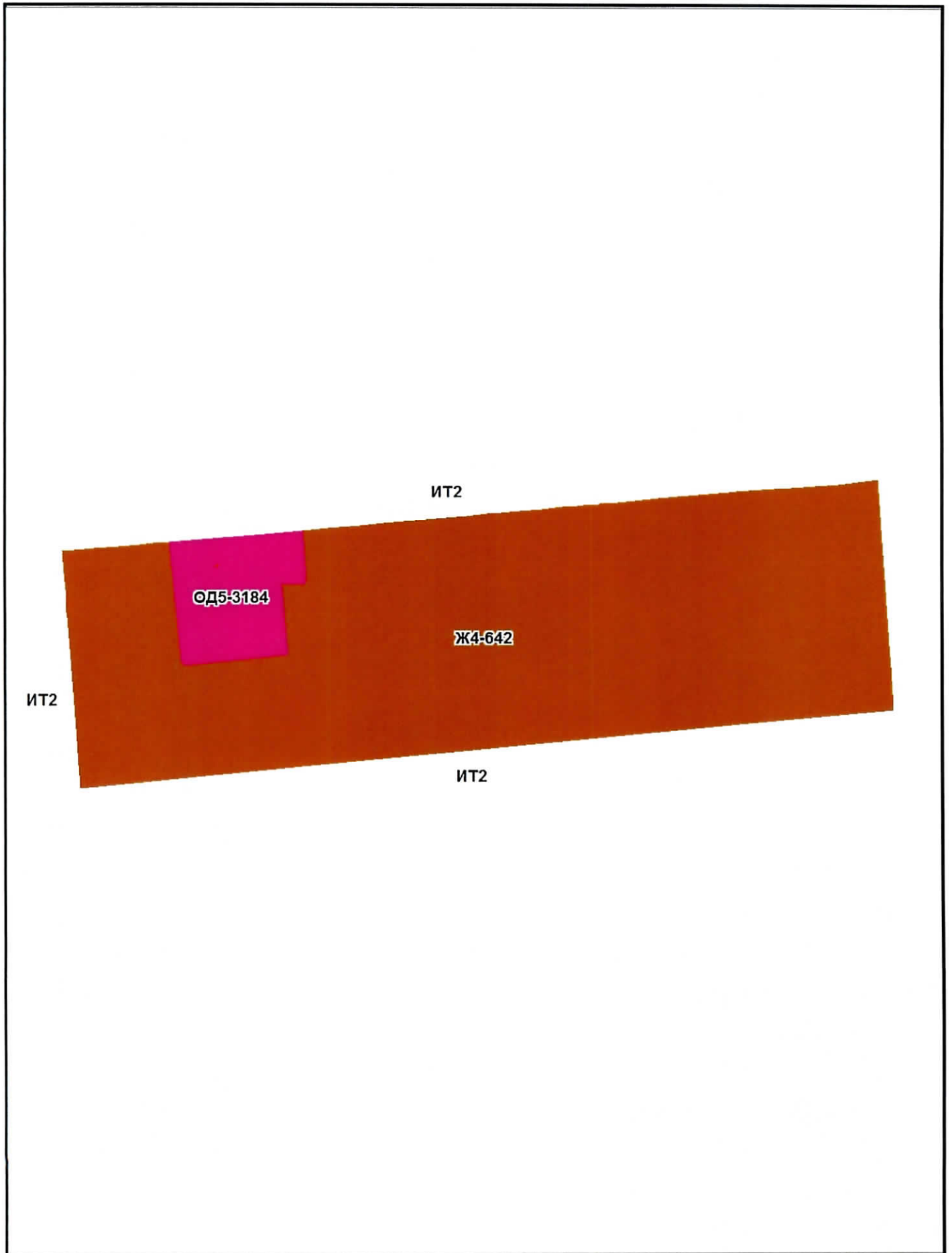
Приложение № 6
к Решению Омского городского Совета
от 30 сентября 2020 года № 256

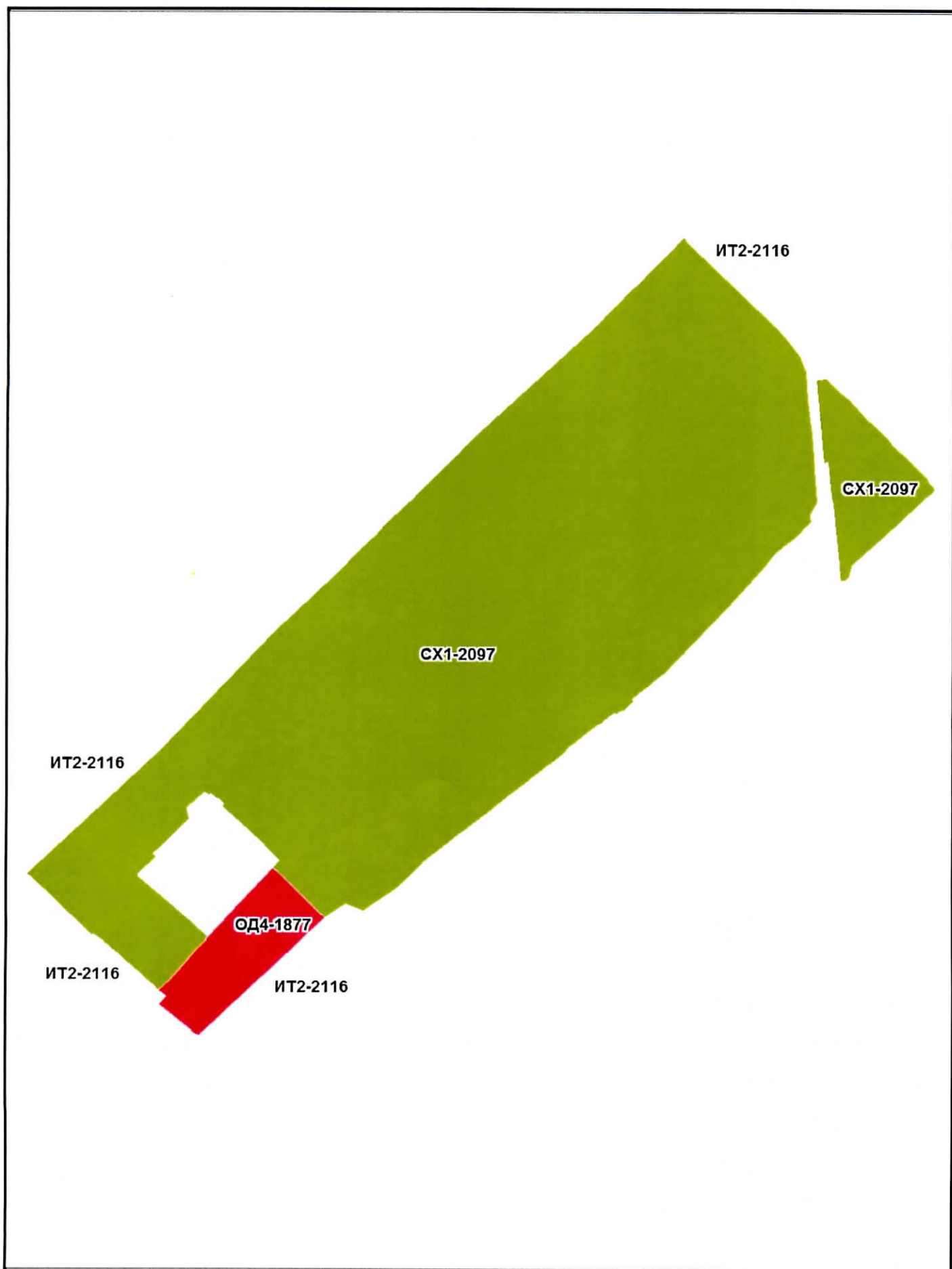


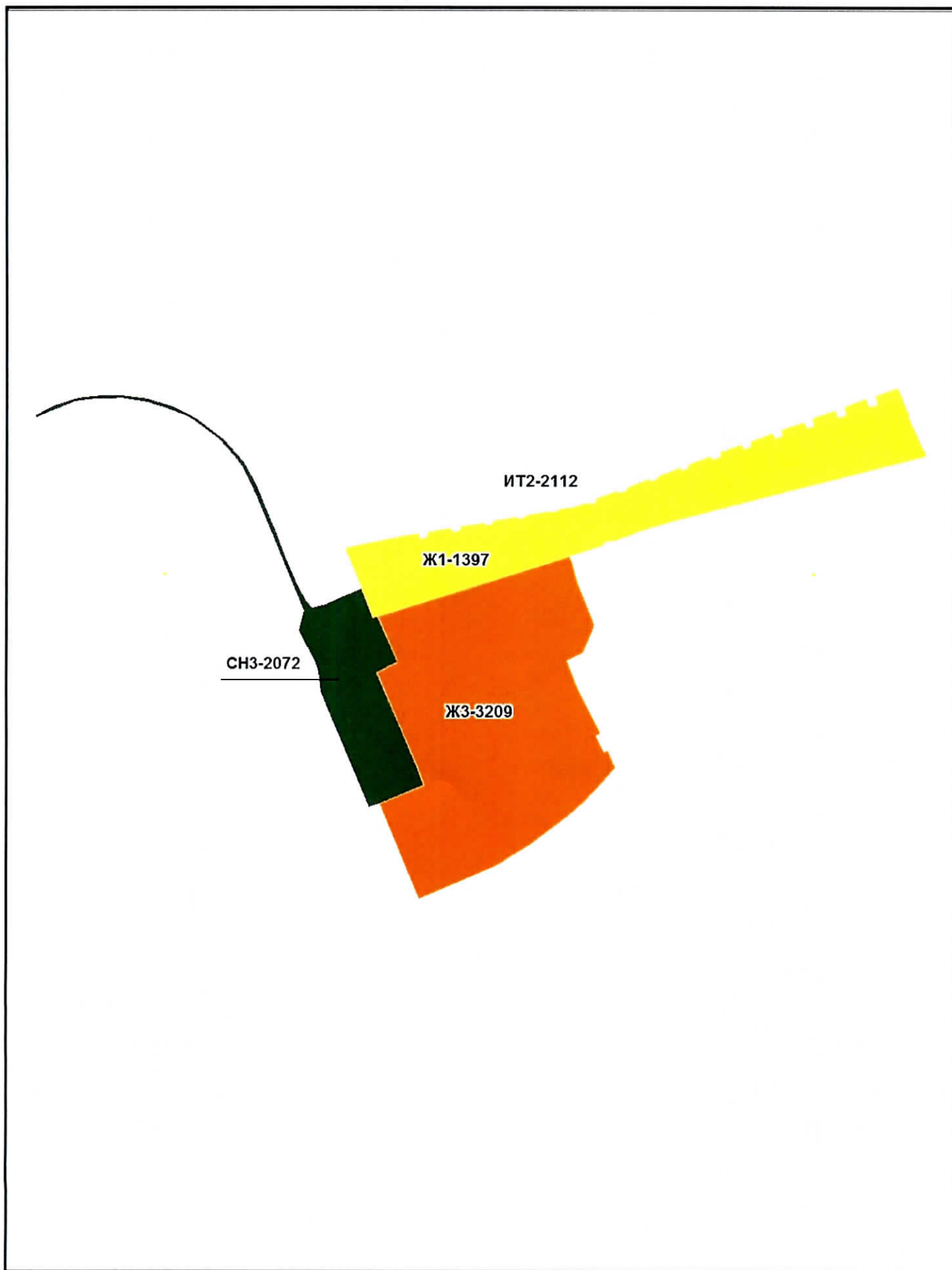
Приложение № 7
к Решению Омского городского Совета
от 30 сентября 2020 года № 256

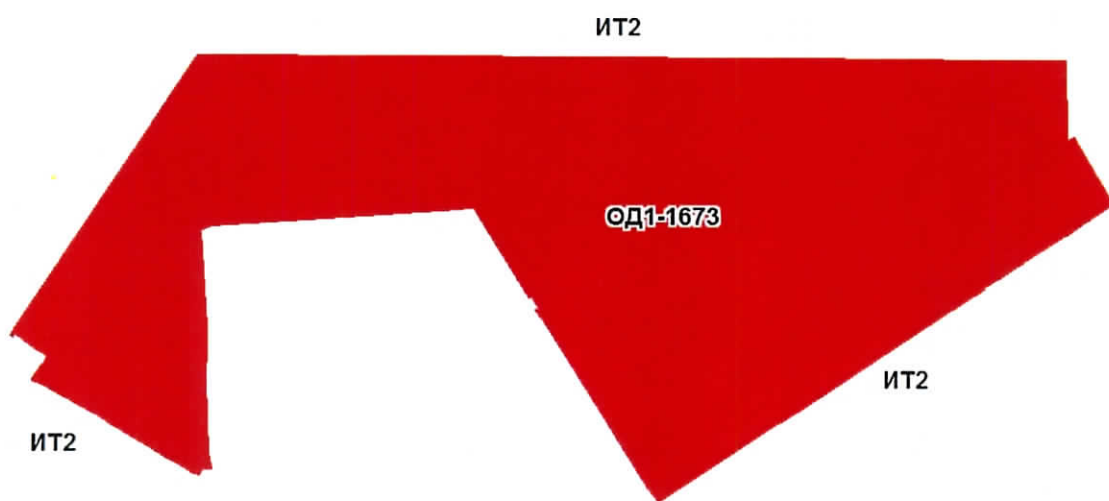



Приложение № 8
к Решению Омского городского Совета
от 30 сентября 2020 года № 256



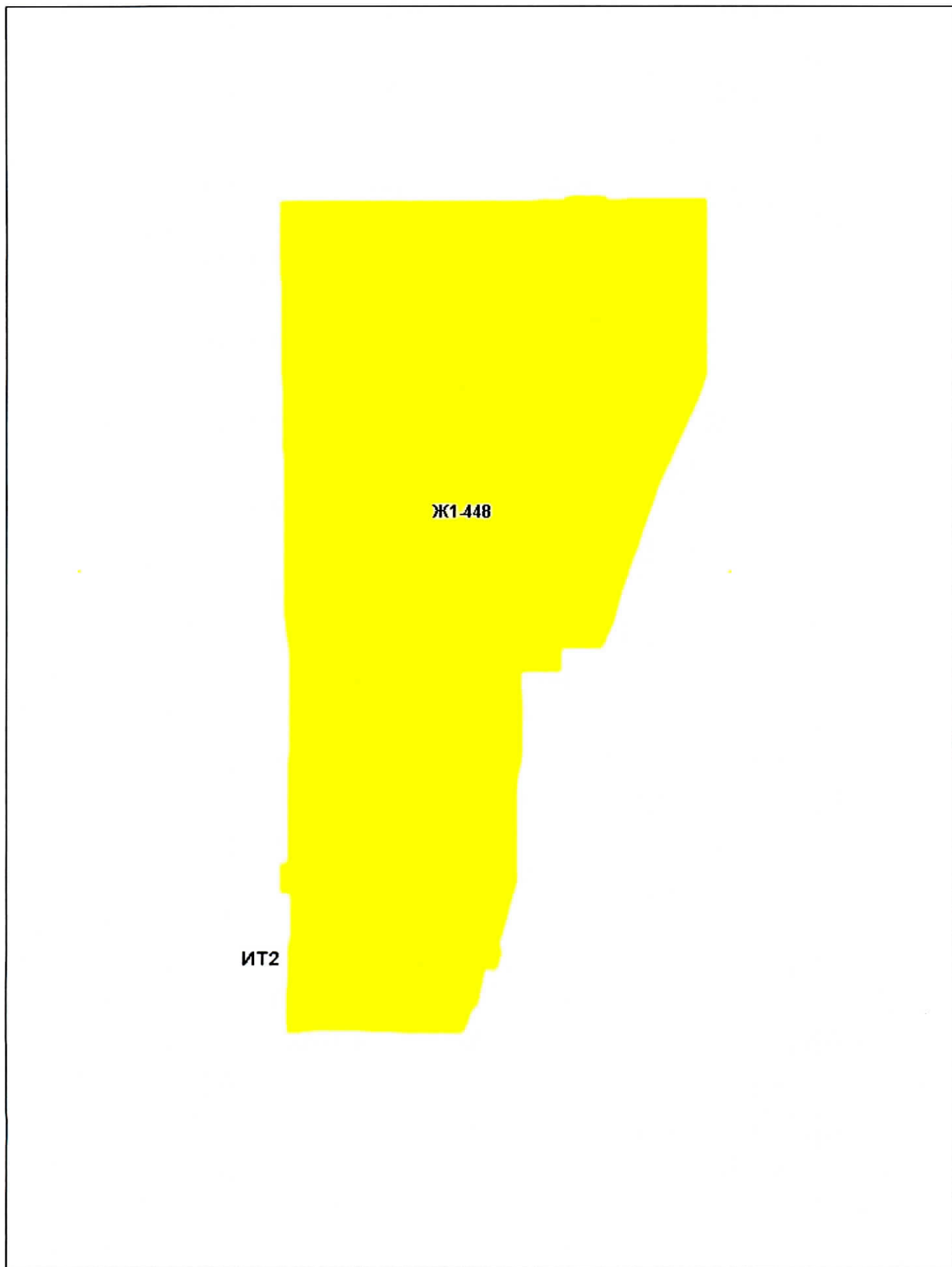








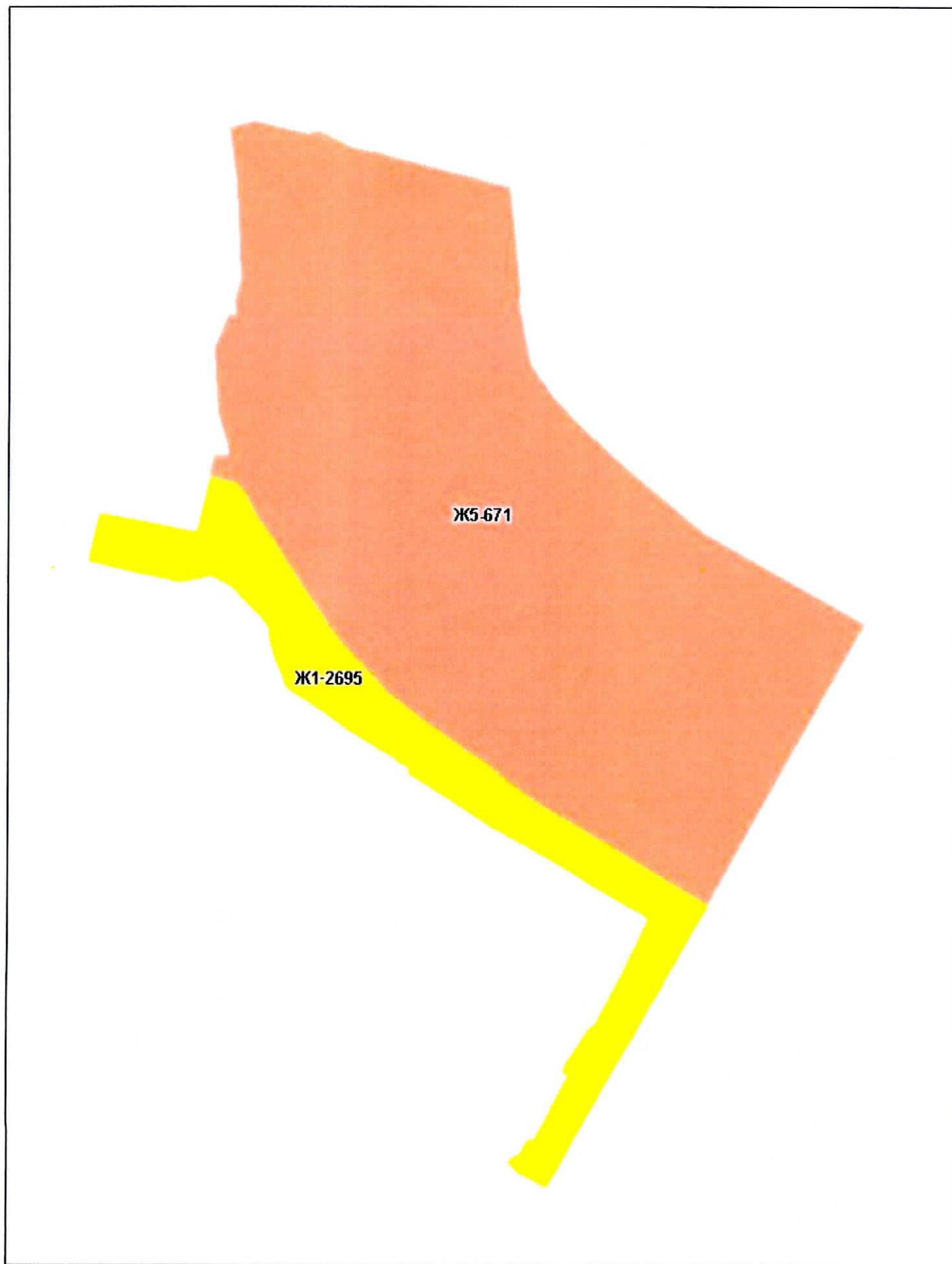
Приложение № 13
к Решению Омского городского Совета
от 30 сентября 2020 года № 256



Ж1-448

ИТ2

Приложение № 14
к Решению Омского городского Совета
от 30 сентября 2020 года № 256



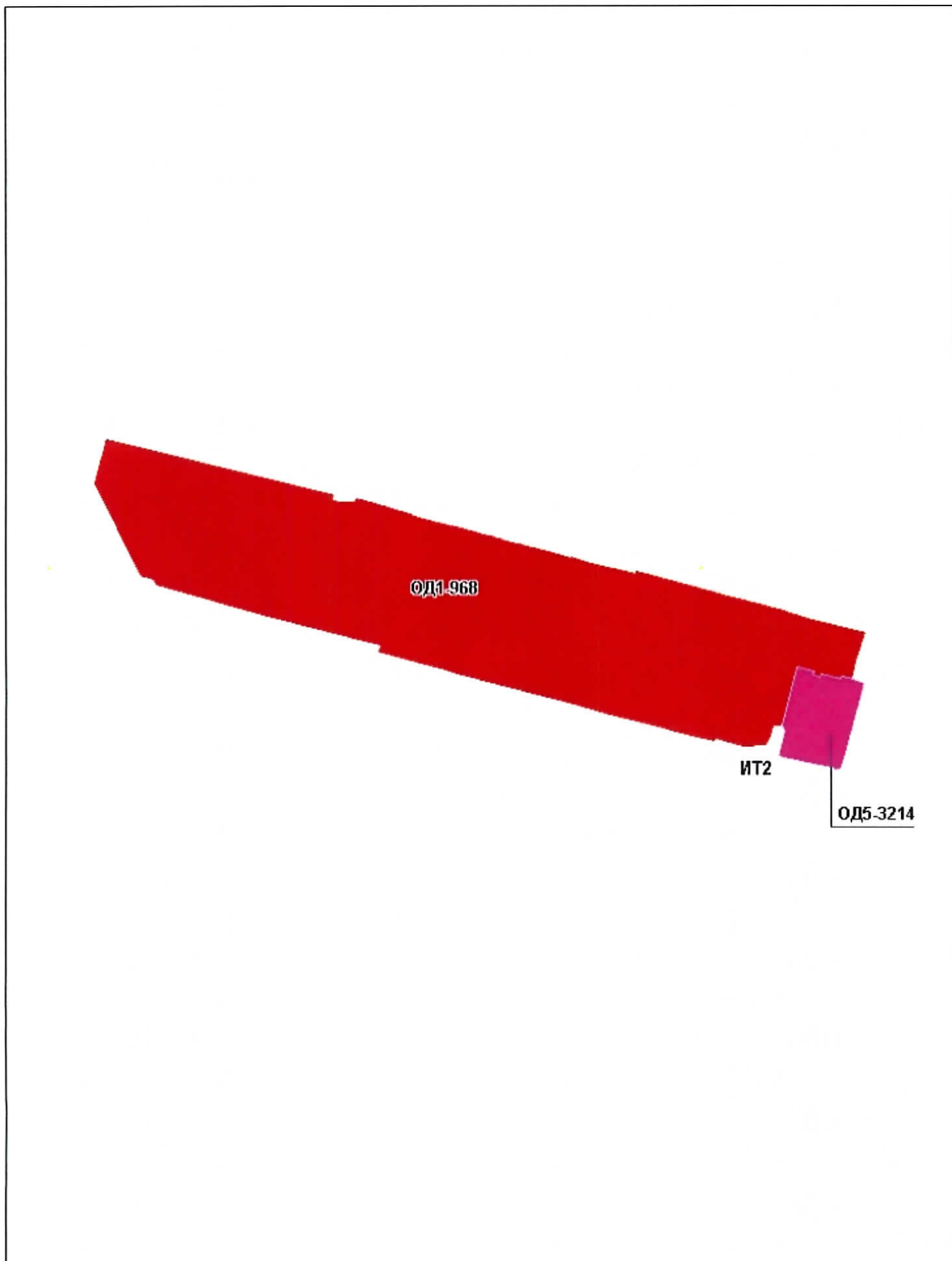
Приложение № 15
к Решению Омского городского Совета
от 30 сентября 2020 года № 256



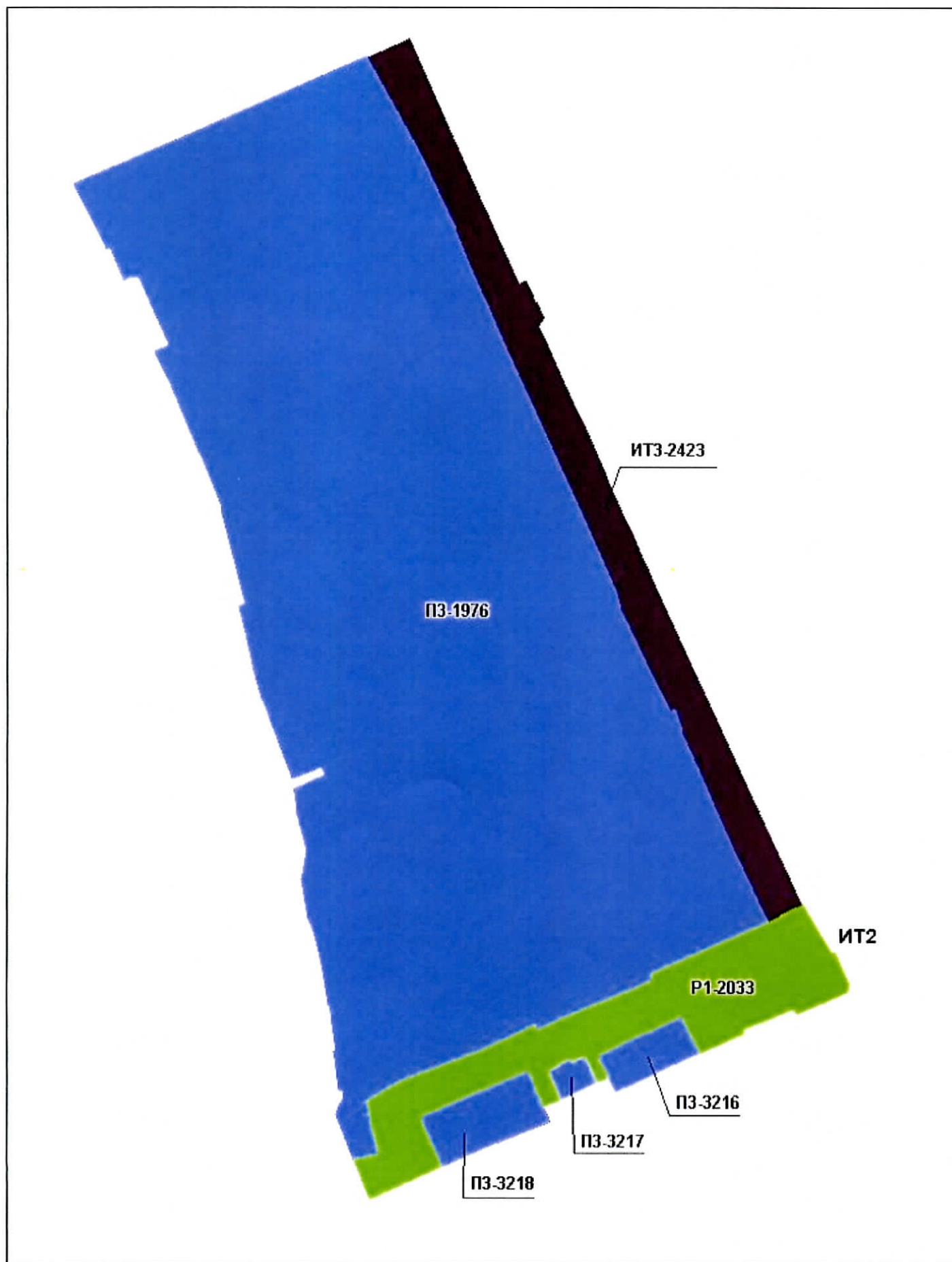
Приложение № 16
к Решению Омского городского Совета
от 30 сентября 2020 года № 256




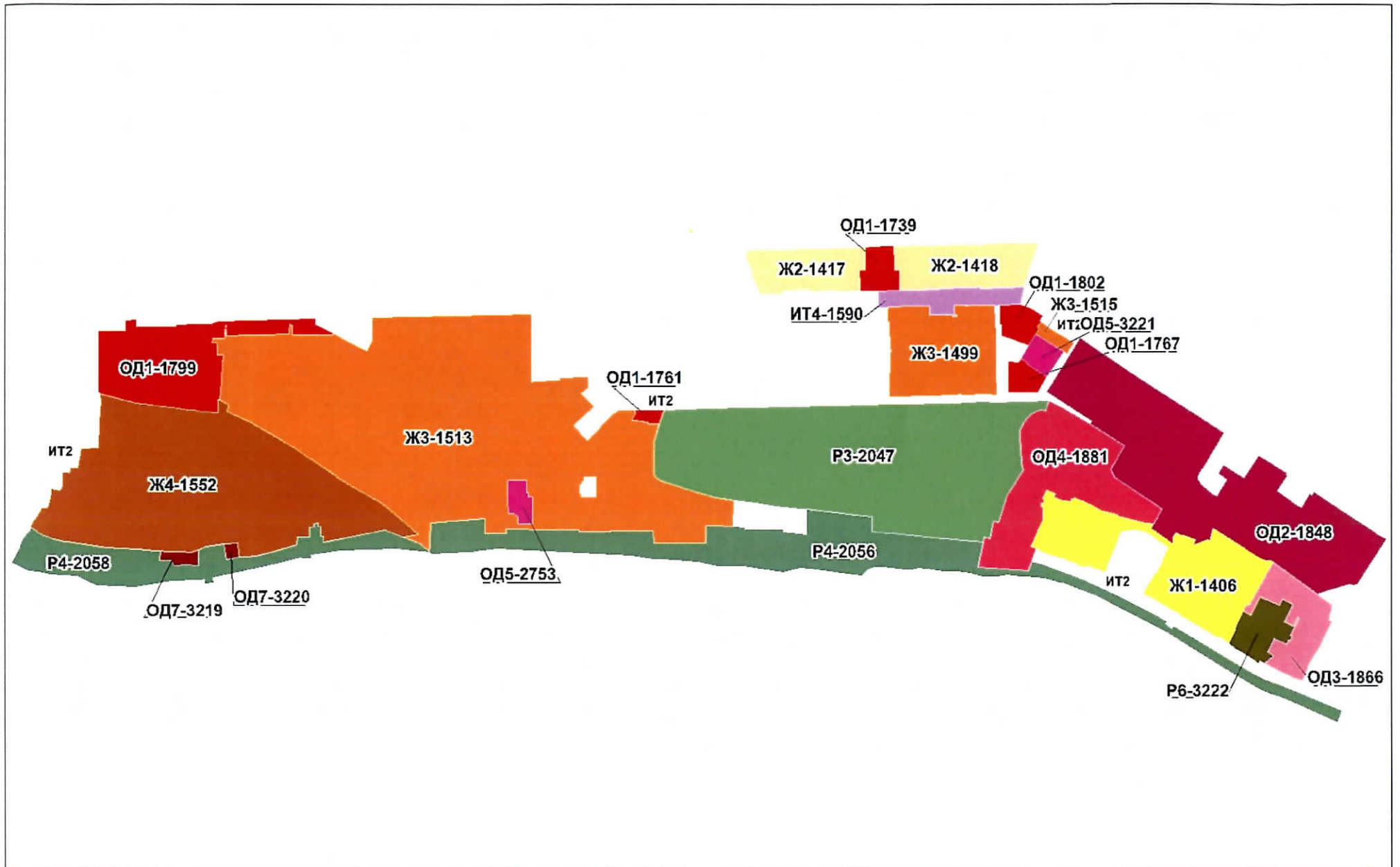
Приложение № 17
к Решению Омского городского Совета
от 30 сентября 2020 года № 256




Приложение № 18
к Решению Омского городского Совета
от 30 сентября 2020 года № 256







Приложение № 21
к Решению Омского городского Совета
от 30 сентября 2020 года № 256



Приложение № 22
к Решению Омского городского Совета
от 30 сентября 2020 года № 256

