

## Омский городской Совет

# РЕШЕНИЕ

16 декабря 2020 года

№ 277

г. Омск

О внесении изменений в Правила землепользования и застройки муниципального образования городской округ город Омск Омской области, утвержденные Решением Омского городского Совета от 10.12.2008 № 201

### Статья 1.

В приложении № 1 «Карта градостроительного зонирования территорий города Омска» к Правилам землепользования и застройки муниципального образования городской округ город Омск Омской области, утвержденным Решением Омского городского Совета от 10.12.2008 № 201:

- 1) изложить в новой редакции следующие территориальные зоны:
  - Л-2701, выделив территориальную зону СХ1 с номером 3254, согласно приложению № 1 к настоящему Решению;
  - ОД1-1744, ИТ2, выделив территориальную зону Л с номером 3247, согласно приложению № 2 к настоящему Решению;
  - Л-1609, выделив территориальную зону СН2 с номером 3248, согласно приложению № 3 к настоящему Решению;
  - Ж4-2747, выделив территориальную зону ОД5 с номером 3249, согласно приложению № 4 к настоящему Решению;
  - Л-1600, СХ1-2469, ИТ1-1575, выделив территориальную зону Л с номером 3260, согласно приложению № 5 к настоящему Решению;
  - Ж5-669, ИТ2 согласно приложению № 6 к настоящему Решению;
  - Р1-1174, ИТ2, выделив территориальную зону ПЗ с номером 3252, согласно приложению № 7 к настоящему Решению;
  - Ж5-682, ИТ2 согласно приложению № 8 к настоящему Решению;
  - Ж5-658, ИТ2, исключив территориальную зону ОД1-780, согласно приложению № 9 к настоящему Решению;

- ОДЗ-1013, выделив территориальную зону ОД1 с номером 3267, согласно приложению № 10 к настоящему Решению;

- Ж4-2868, ПЗ-2869 согласно приложению № 11 к настоящему Решению;

- ПЗ-1119, выделив территориальную зону П1 с номером 3256, территориальную зону П2 с номером 3234, согласно приложению № 12 к настоящему Решению;

- ОД1-1704, Р1-2008, ИТ2, исключив территориальную зону ОД1-1703, выделив две территориальные зоны Р1 с номерами 3250, 3251, согласно приложению № 13 к настоящему Решению;

- Л-1594, выделив территориальную зону СН2 с номером 3262, две территориальные зоны Л с номерами 3263, 3264, согласно приложению № 14 к настоящему Решению;

- ПЗ-1944, ОД1-1708, ИТ2 согласно приложению № 15 к настоящему Решению;

- ЖЗ-1438, ИТ2 согласно приложению № 16 к настоящему Решению;

- Ж2-511, ИТ2 согласно приложению № 17 к настоящему Решению;

- ОД1-1655, ОД1-2448, ИТ2, исключив территориальные зоны ОД1-1680, Р1-1998, выделив территориальную зону ОД7 с номером 3265, территориальную зону ОДЗ с номером 3266, согласно приложению № 18 к настоящему Решению;

- ИТ2, исключив территориальную зону ЖЗ-1431, выделив территориальную зону Ж4 с номером 3255, согласно приложению № 19 к настоящему Решению;

- ОД2-276, выделив территориальную зону ОД1 с номером 3253, согласно приложению № 20 к настоящему Решению;

- ОД1-223, ИТ2-1373 согласно приложению № 21 к настоящему Решению;

- ОД1-183, ИТ2-1373 согласно приложению № 22 к настоящему Решению;

2) исключить территориальную зону СНЗ-2078, выделив территориальную зону ИТ1 с номером 3257, согласно приложению № 23 к настоящему Решению.

## Статья 2.

1. К настоящему Решению в обязательном порядке прилагаются сведения об установленных либо измененных настоящим Решением границах территориальных зон, содержащие графическое описание местоположения границ территориальных зон, перечень координат характерных точек этих границ в системе координат, используемой для ведения Единого государственного реестра недвижимости, для направления их в орган регистрации прав.

Сведения оформлены в формате электронного документа, созданного в виде файлов с использованием схем для формирования документов в формате XML, обеспечивающих считывание и контроль за содержащимися в них данными.

Ввиду оформления указанных сведений в форме графического описания местоположения границ территориальных зон в формате электронного документа данные сведения не входят в состав текстовой и графической частей настоящего Решения и не подлежат опубликованию в порядке, установленном для официального опубликования муниципальных правовых актов города Омска в официальных печатных изданиях органов местного самоуправления города Омска.

2. Настоящее Решение подлежит официальному опубликованию.

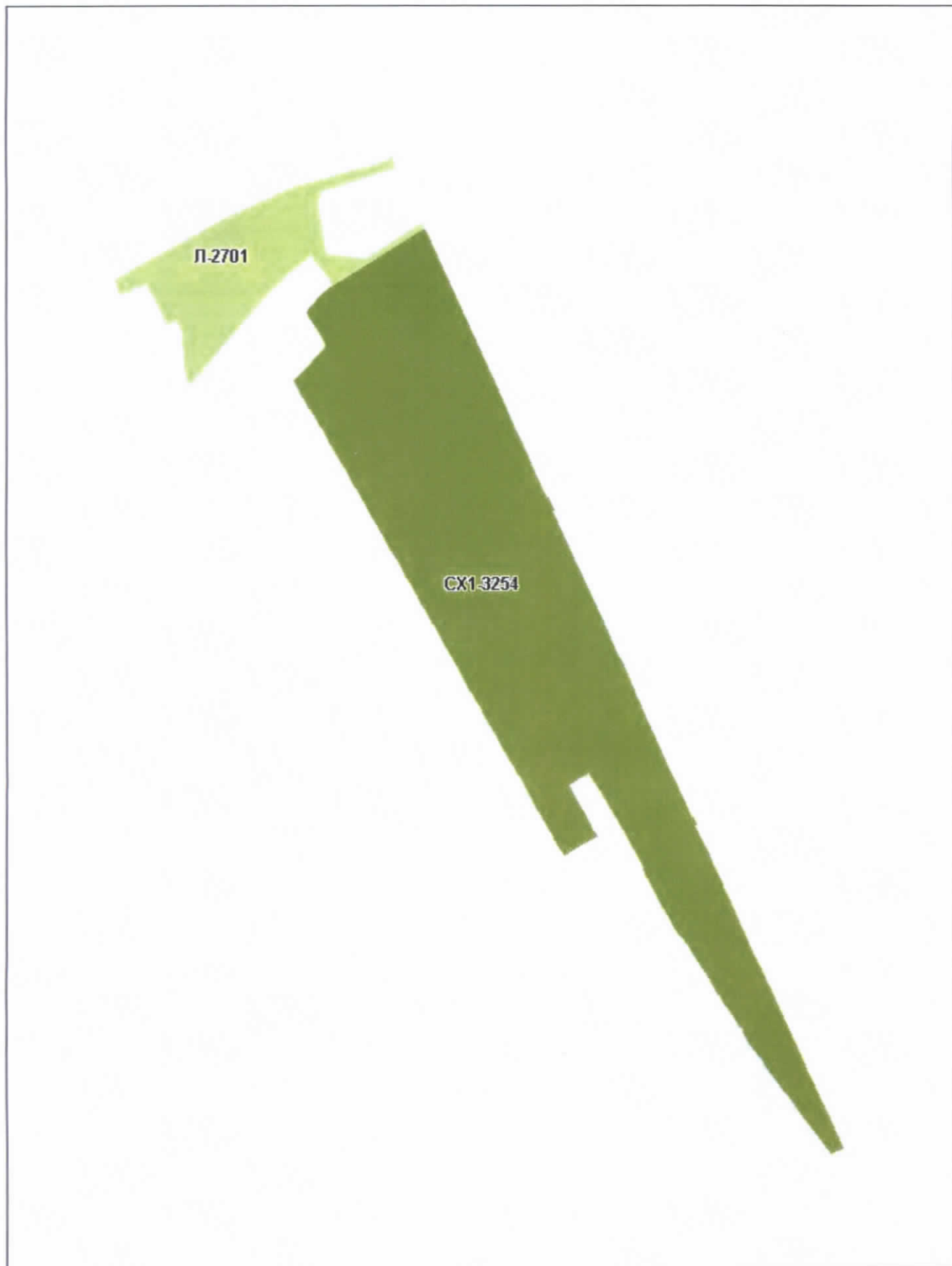
3. Контроль за исполнением настоящего Решения возложить на комитет Омского городского Совета по вопросам градостроительства, архитектуры и землепользования.

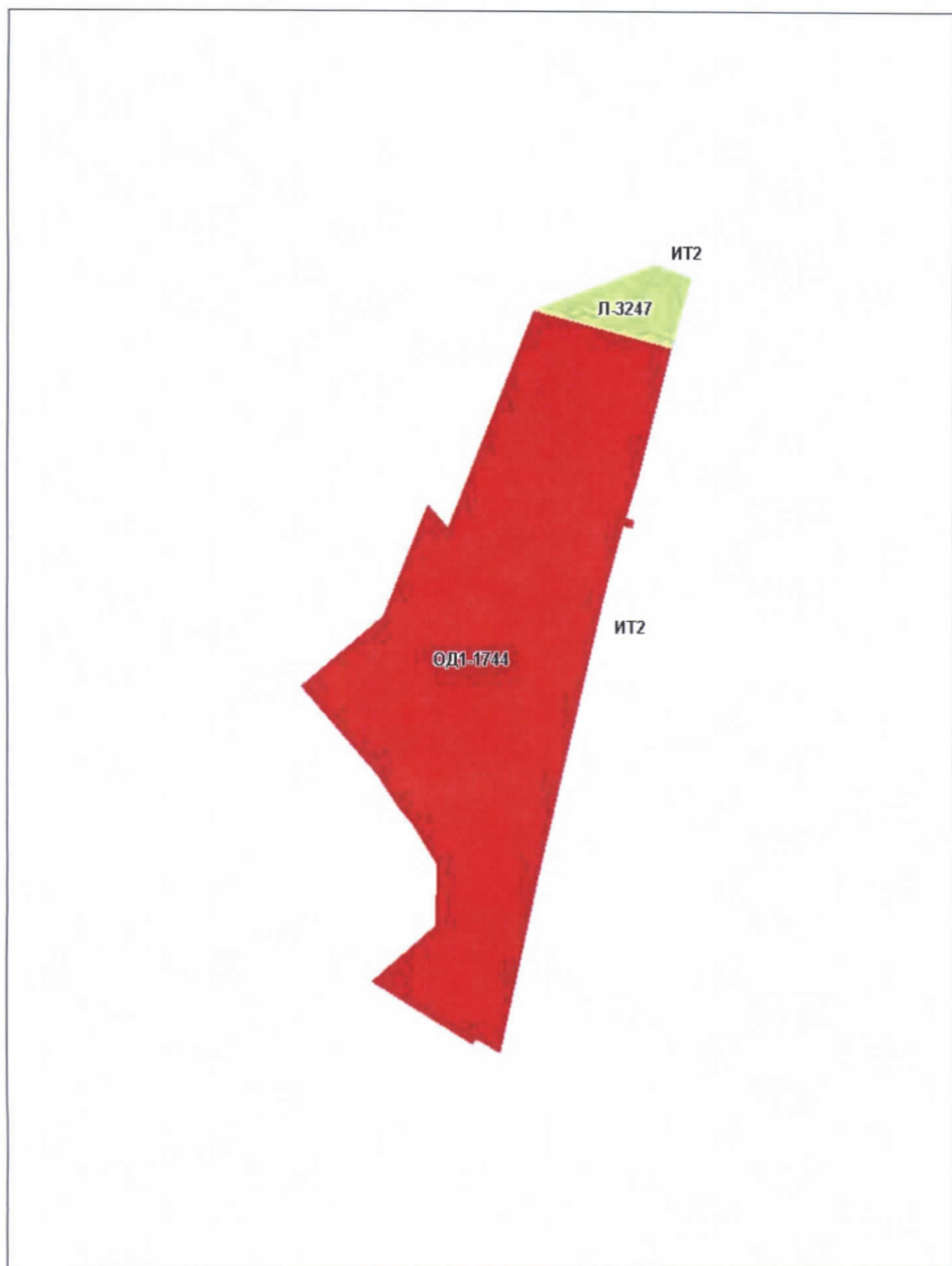
Мэр города Омска

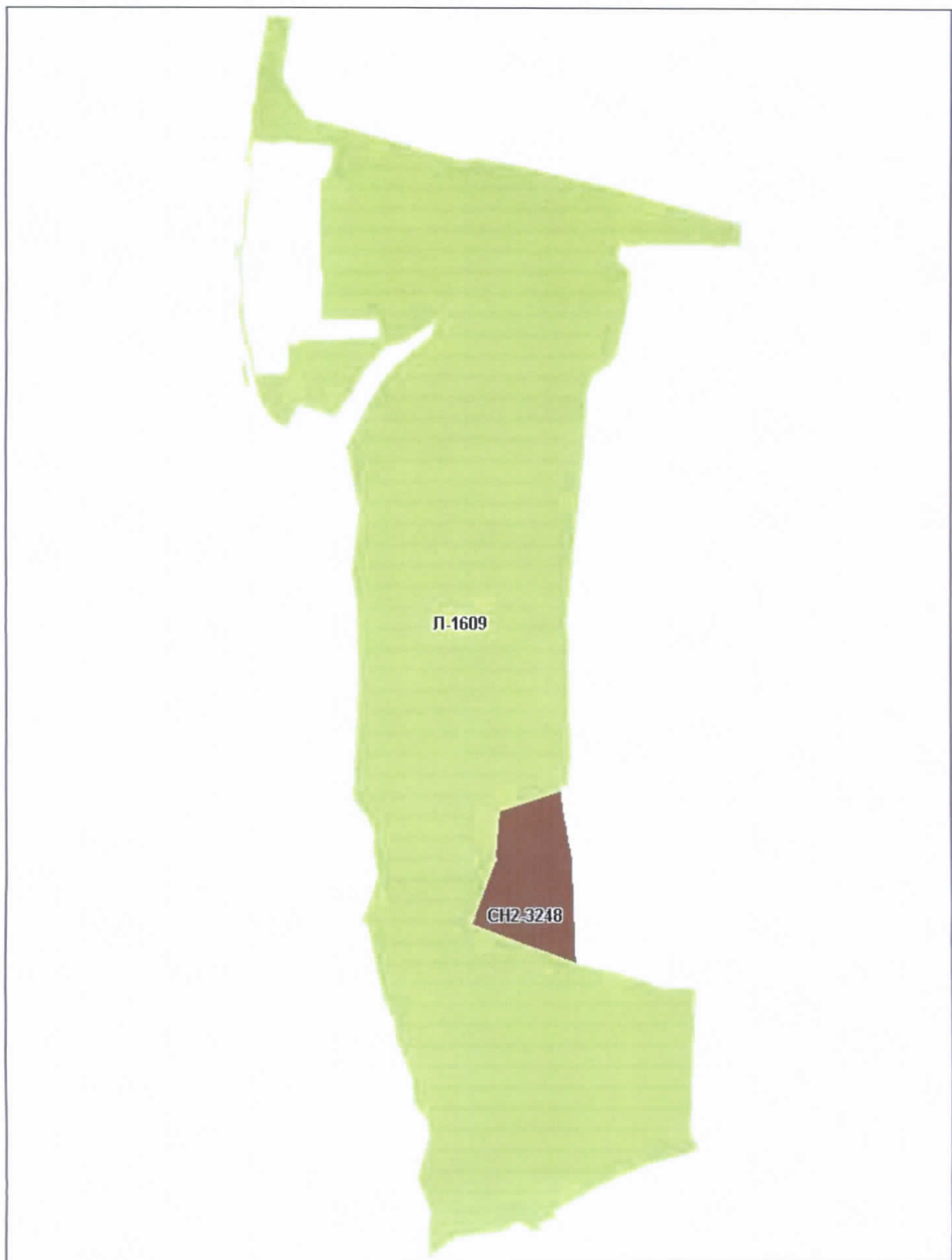



О.Н. Фаина

22 декабря 2020 года





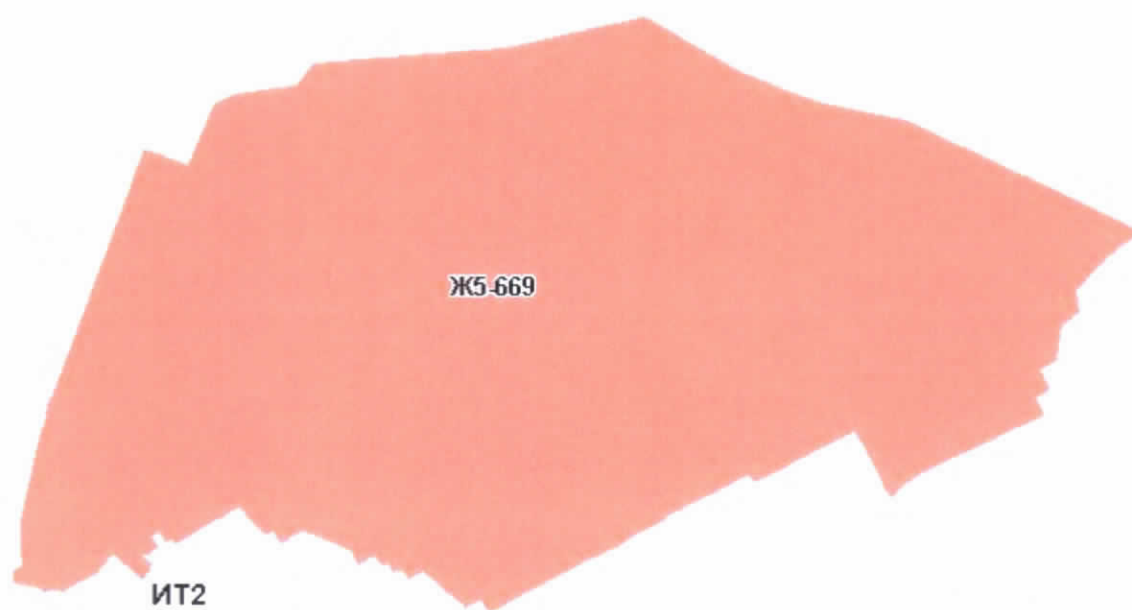





Приложение № 5  
к Решению Омского городского Совета  
от 16 декабря 2020 года № 277






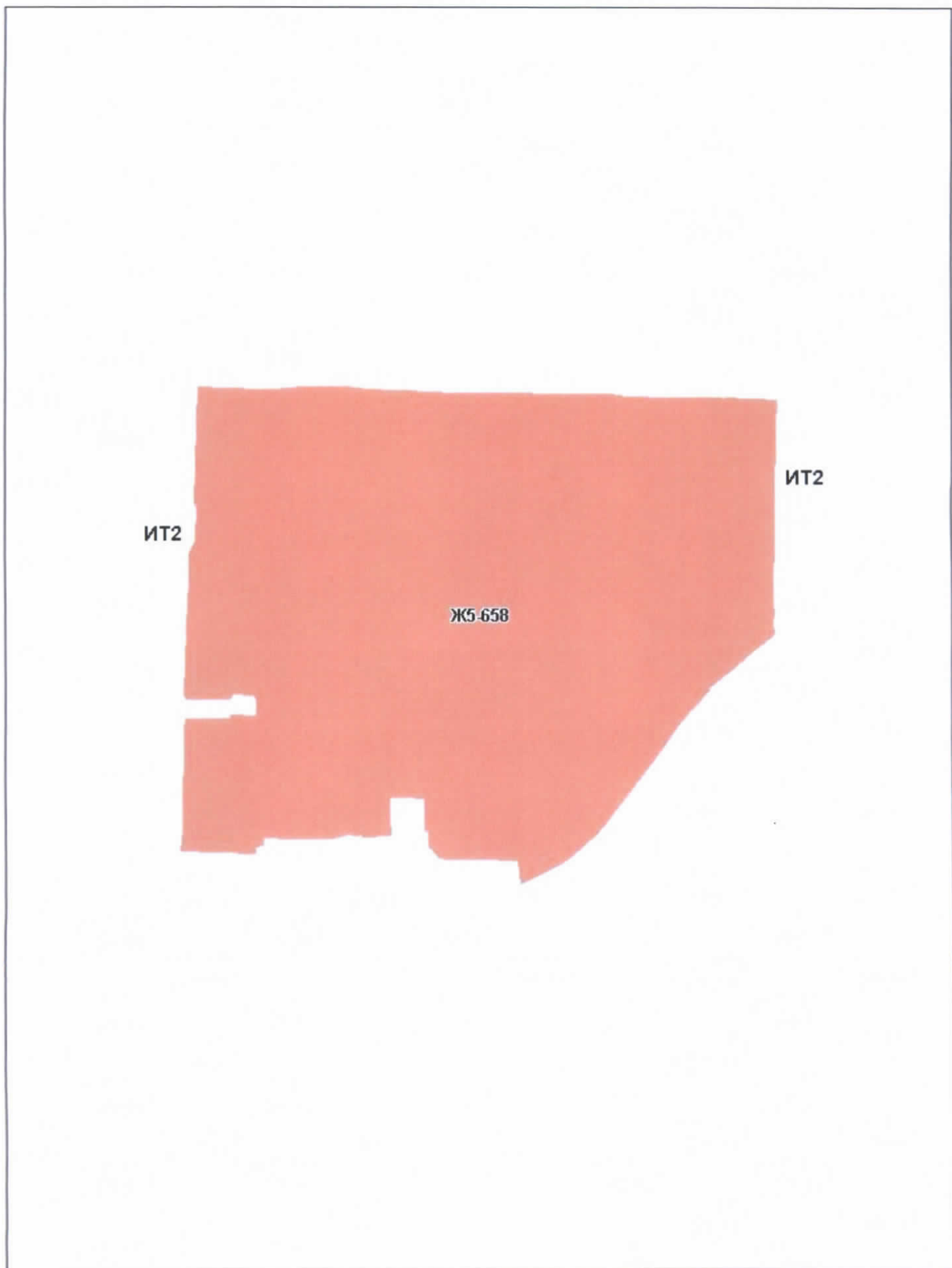


Приложение № 7  
к Решению Омского городского Совета  
от 16 декабря 2020 года № 277





Приложение № 8  
к Решению Омского городского Совета  
от 16 декабря 2020 года № 277






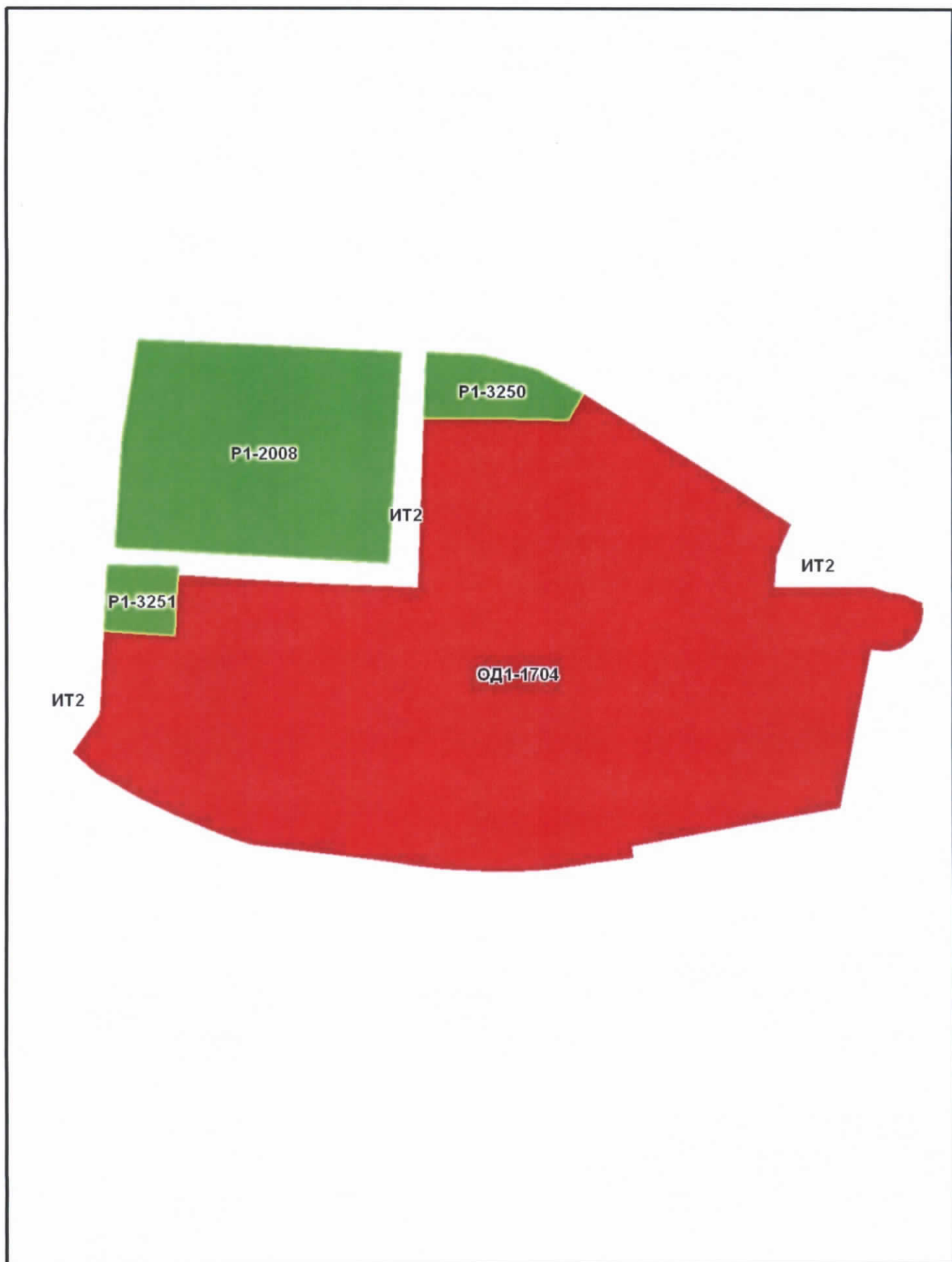
Приложение № 10  
к Решению Омского городского Совета  
от 16 декабря 2020 года № 277






Приложение № 12  
к Решению Омского городского Совета  
от 16 декабря 2020 года № 277

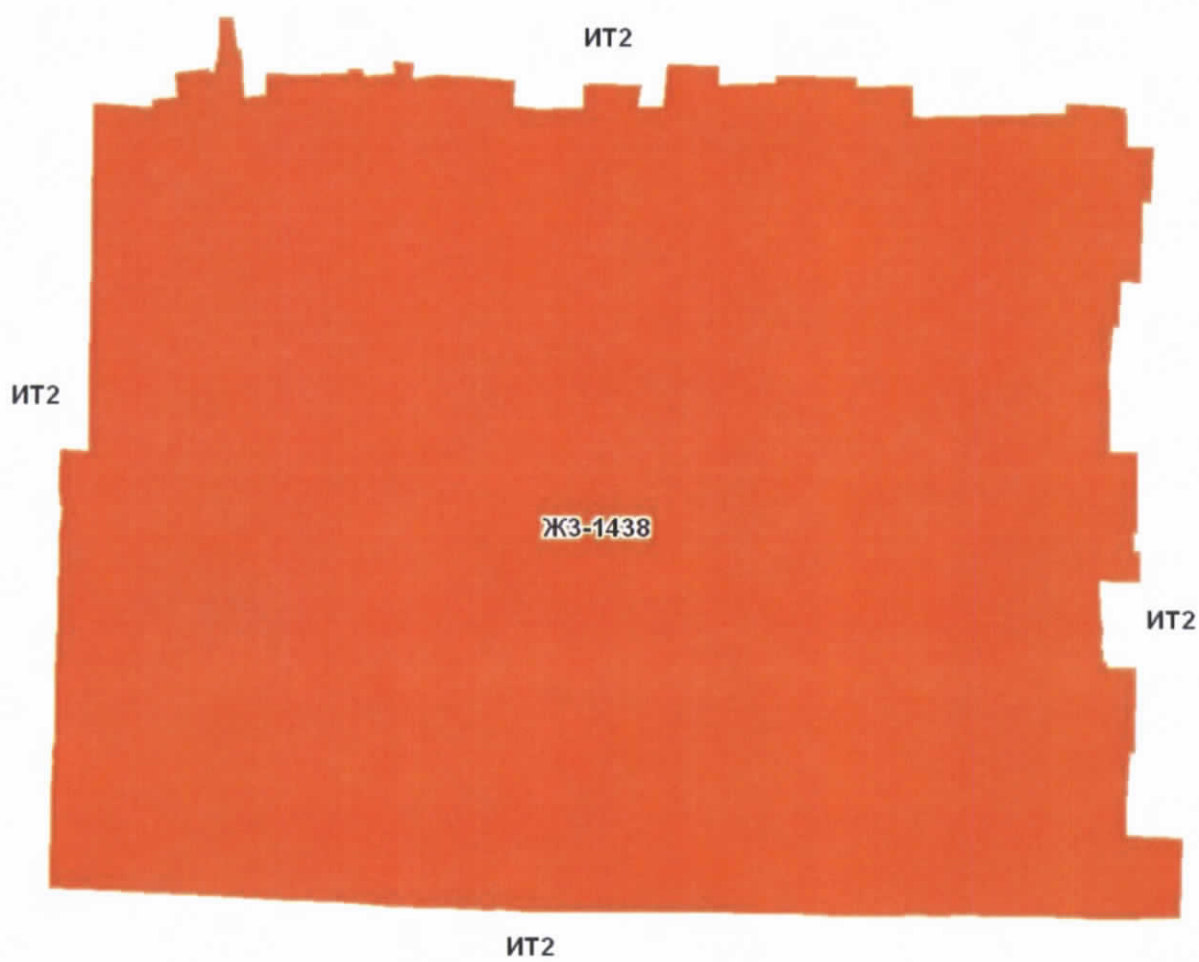





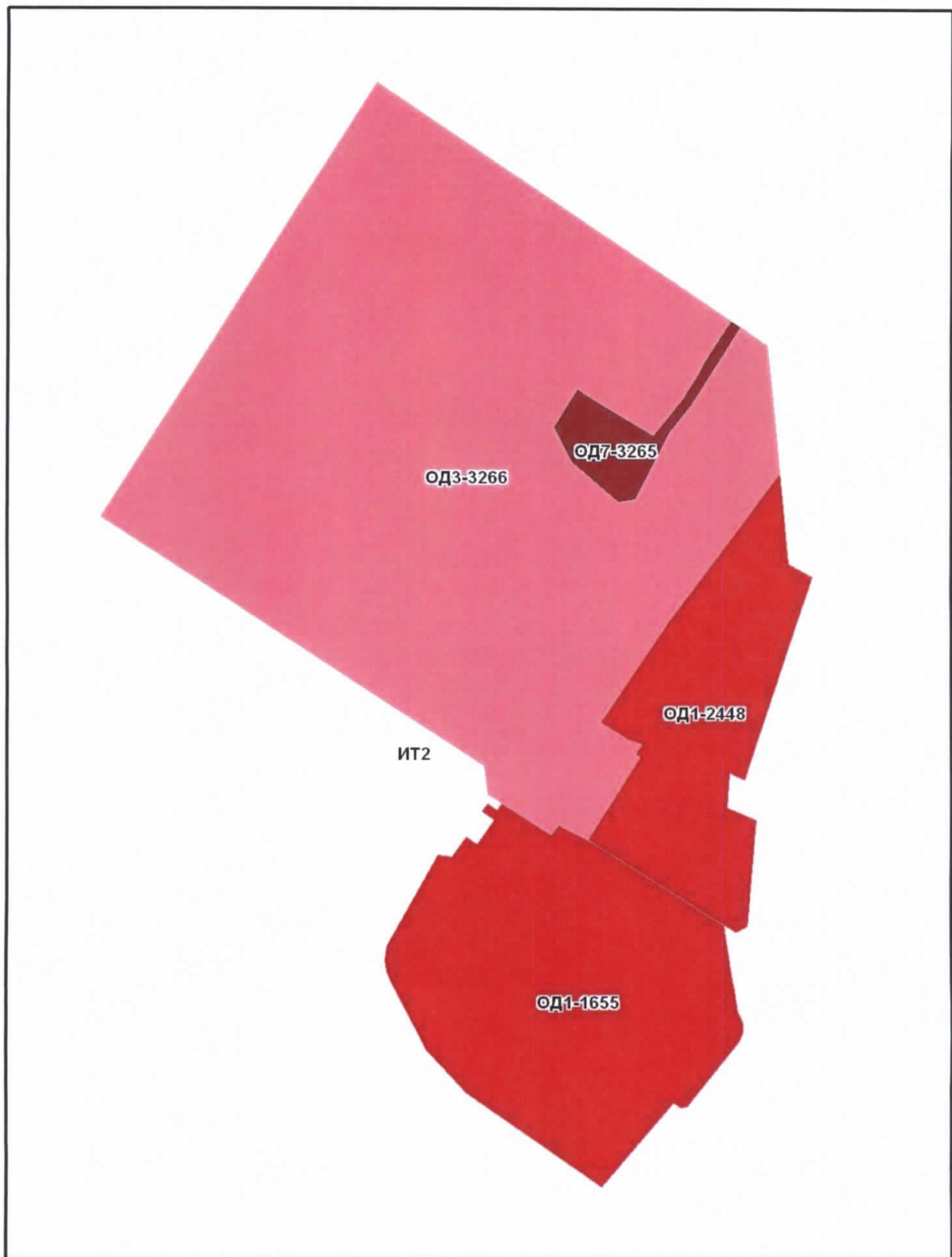


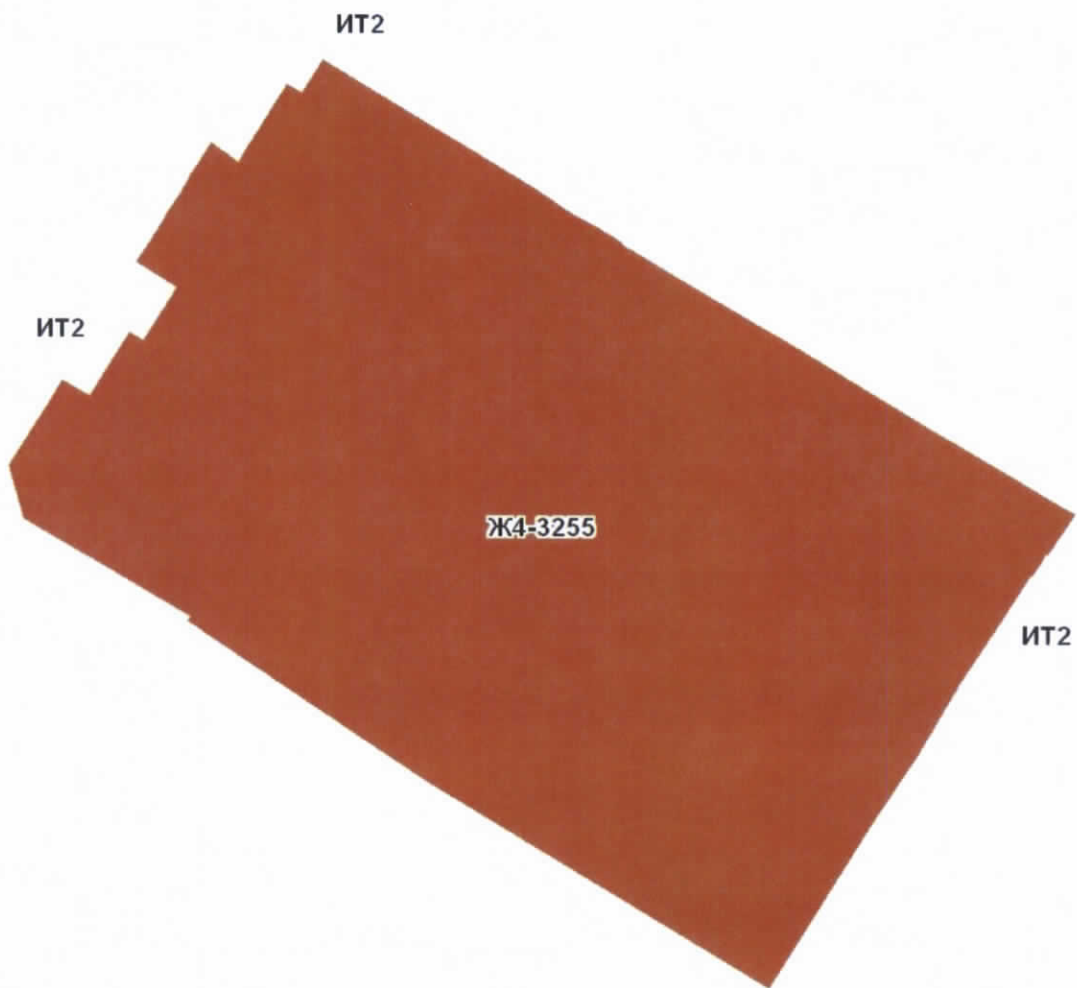















ОД2-276

ОД1-3253

