

## ОМСКИЙ ГОРОДСКОЙ СОВЕТ

## РЕШЕНИЕ

от \_\_\_\_\_ № \_\_\_\_\_

О внесении изменений в Правила землепользования и застройки муниципального образования городской округ город Омск Омской области, утвержденные Решением Омского городского Совета от 10.12.2008 № 201

## Статья 1.

Внести в Правила землепользования и застройки муниципального образования городской округ город Омск Омской области, утвержденные Решением Омского городского Совета от 10.12.2008 № 201, следующие изменения:

1) в таблице № 1 статьи 42:

а) в строке 1 раздела 1:

- в столбцах Ж-3, Ж-4 буквы «У» заменить на буквы «О»;

- дополнить сноской следующего содержания: «\*- при наличии правоустанавливающего документа на объект капитального строительства и (или) на земельный участок, предназначенный для строительства индивидуального жилого дома.»

- в столбце СХ-1 букву «У» исключить;

б) в разделе 21 строку 9 дополнить:

- буквой «О» в столбце СХ-3;

- сноской следующего содержания: «\*- при наличии правоустанавливающего документа на объект капитального строительства и (или) на земельный участок, предназначенный для строительства индивидуального жилого дома»;

- буквой «О» в столбцах Ж-1, Ж-2, Ж-3, Ж-4, Ж-5, ОД-1, ОД-2, ОД-3, ОД-4, ОД-5, ОД-6, ОД-7, П-1, П-2, П-3, СХ-3; СН-1, СН-2, СН-3, СН-4, СН-5, СН-6;

2) абзац 2 части 1 статьи 43 изложить в следующей редакции:

«2) в общественно-деловых зонах, жилых зонах и зонах сельскохозяйственного использования объекты условно разрешенного вида использования, за исключением индивидуальных жилых домов с прилегающими земельными участками в общественно-деловых зонах и жилых зонах, могут занимать не более 30% территории зоны;»;

3) в приложении № 1 «Карта градостроительного зонирования территорий города Омска» к Правилам землепользования и застройки муниципального образования городской округ город Омск Омской области, утвержденным

Решением Омского городского Совета от 10.12.2008 № 201, изложить в новой редакции следующие территориальные зоны:

- ПЗ-1906, ИТ2, выделив территориальную зону Ж1 с номером 2865, согласно приложению № 1 к настоящему Решению;

- ИТ1-1571, выделив две территориальные зоны Л с номерами 2866, 2867, согласно приложению № 2 к настоящему Решению;

- Л-753, ИТ3-700, исключив территориальные зоны ОД1-895, Ж1-2521, выделив территориальную зону СХ1 с номером 2868, согласно приложению № 3 к настоящему Решению;

- ПЗ-1940, ИТ1-1571, выделив территориальную зону Ж2 с номером 2874, согласно приложению № 4 к настоящему Решению;

- ОД4-1021, ИТ2, выделив две территориальные зоны Ж1 с номерами 2875, 2871 согласно приложению № 5 к настоящему Решению;

- Ж4-645, ПЗ-2685, ИТ2, согласно приложению № 6 к настоящему Решению;

- Л-750, выделив территориальную зону Ж1 с номером 2876, согласно приложению № 7 к настоящему Решению;

- Ж3-1451, ИТ2 согласно приложению № 8 к настоящему Решению;

- ОД2-1828, выделив территориальную зону Р1 с номером 2887, согласно приложению № 9 к настоящему Решению;

- ПЗ-1921, Ж4-2731, Ж5-1561, ИТ1-1571, ИТ2 согласно приложению № 10 к настоящему Решению;

- Ж3-1436, ИТ2 согласно приложению № 11 к настоящему Решению;

- Ж4-1523, ИТ2 согласно приложению № 12 к настоящему Решению;

- исключить территориальную зону ОД1-1672, выделив территориальную зону Ж3 с номером 2870, согласно приложению № 13 к настоящему Решению;

- Л-2701, выделив три территориальные зоны Ж1 с номерами 2877, 2878, 2879, согласно приложению № 14 к настоящему Решению;

- Ж5-1567, ОД1-1744, Ж3-1505, ИТ2 согласно приложению № 15 к настоящему Решению;

- Л-2166, ИТ2, выделив территориальную зону Ж1 с номером 2912, согласно приложению № 16 к настоящему Решению;

- Р1-2028, ОД1-1771, ИТ2 согласно приложению № 17 к настоящему Решению;

- ПЗ-1132, ИТ4-715, Ж5-677, ИТ2 согласно приложению № 18 к настоящему Решению;

- Р2-1228, ОД1-2346, ОД1-936, ИТ2, исключив территориальные зоны ОД1-931, ОД1-932, ОД1-930, выделив территориальную зону ОД1 с номером 2888 и одиннадцать территориальных зон Р1 с номерами 2889, 2890, 2891, 2892, 2893, 2894, 2895, 2896, 2897, 2898, 2899, согласно приложению № 19 к настоящему Решению;

- Л-720, СХ1-1324, выделив территориальную зону ПЗ с номером 2869, согласно приложению № 20 к настоящему Решению;

- Ж1-474, СХ1-1333, Л-2541, ИТ2, исключив территориальные зоны СХ1-1334, СХ1-1335, Р4-2553, согласно приложению № 21 к настоящему Решению;

- ПЗ-1035, ИТ2, выделив территориальную зону Ж1 с номером 2886, согласно приложению № 22 к настоящему Решению;

- Ж5-669, ИТ2 согласно приложению № 23 к настоящему Решению;
- Ж5-651, ИТ2, согласно приложению № 24 к настоящему Решению;
- СН3-1304, СН3-1305, ИТ2, исключив территориальную зону Р1-1179, выделив территориальные зоны ПЗ с номером 2913, Л с номером 2914, согласно приложению № 25 к настоящему Решению;
- ПЗ-1063, Ж1-455, ИТ2, выделив территориальную зону Ж1 с номером 2915, согласно приложению № 26 к настоящему Решению;
- Ж1-471, ИТ2, исключив территориальные зоны ОД1-811, ПЗ-1067, согласно приложению № 27 к настоящему Решению;
- Ж1-459, ЖЗ-529, ИТ2, выделив территориальные зоны Ж1 с номером 2916, Ж2 с номером 2917, ОД5 с номером 2918, согласно приложению № 28 к настоящему Решению;
- Ж1-457, ЖЗ-528, ИТЗ-2352, ИТ2, выделив территориальные зоны Ж1 с номером 2919, ПЗ с номером 2920, согласно приложению № 29 к настоящему Решению;
- ПЗ-2351, ИТ2, выделив территориальные зоны Ж2 с номером 2921, ПЗ с номером 2922, согласно приложению № 30 к настоящему Решению;
- Р4-1243, СХ1-2692, ИТЗ-692, ИТ2, исключив территориальную зону Р4-2693, согласно приложению № 31 к настоящему Решению;
- Ж1-446, Л-727 согласно приложению № 32 к настоящему Решению.
- Р4-399, ОД1-216, ИТ2, выделив территориальные зоны Ж1 с номером 2880, ОД1 с номером 2881, Р1 с номером 2882, согласно приложению № 33 к настоящему Решению;
- ПЗ-354, ИТ2, выделив территориальную зону Ж1 с номером 2883, согласно приложению № 34 к настоящему Решению;
- Ж1-13, ОД1-265, ИТ2, согласно приложению № 35 к настоящему Решению;
- Ж4-100, ИТ2, выделив территориальные зоны Ж4 с номером 2884, Ж1 с номером 2885, согласно приложению № 36 к настоящему Решению;
- П2-289, выделив две территориальные зоны П1 с номерами 2900, 2901, согласно приложению № 37 к настоящему Решению;
- ОД1-191, ИТ2 согласно приложению № 38 к настоящему Решению;
- Ж1-2422, ИТ1-134, Л-153, ИТ2, согласно приложению № 39 к настоящему Решению;
- ОД1-223, ЖЗ-31, ИТ2, выделив территориальную зону ОД1 с номером 2902, две территориальные зоны ОД5 с номерами 2903, 2904, территориальную зону ПЗ с номером 2905, согласно приложению № 40 к настоящему Решению;
- СН6-418, Р1-2762, ПЗ-336, П2-296, Р4-401, ИТЗ-135, Ж1-4, ИТ2, ЖЗ-2673, исключив территориальные зоны ПЗ-2807, Ж1-2388, ОД1-189, выделив четыре территориальные зоны ПЗ с номерами 2906, 2907, 2908, 2909, три территориальные зоны ОД1 с номерами 2910, 2911, 2751, три территориальные зоны Р1 с номерами 2805, 2871, 2872, территориальную зону ОД5 с номером 2873, территориальную зону Ж1 с номером 2923, согласно приложению № 41 к настоящему Решению;
- Р4-398, СХ1-425, согласно приложению № 42 к настоящему Решению;

Статья 2.

Предложить Администрации города Омска разместить настоящее Решение в информационной системе обеспечения градостроительной деятельности города Омска в бумажном и электронном виде.

Статья 3.

Настоящее Решение подлежит официальному опубликованию.

Статья 4.

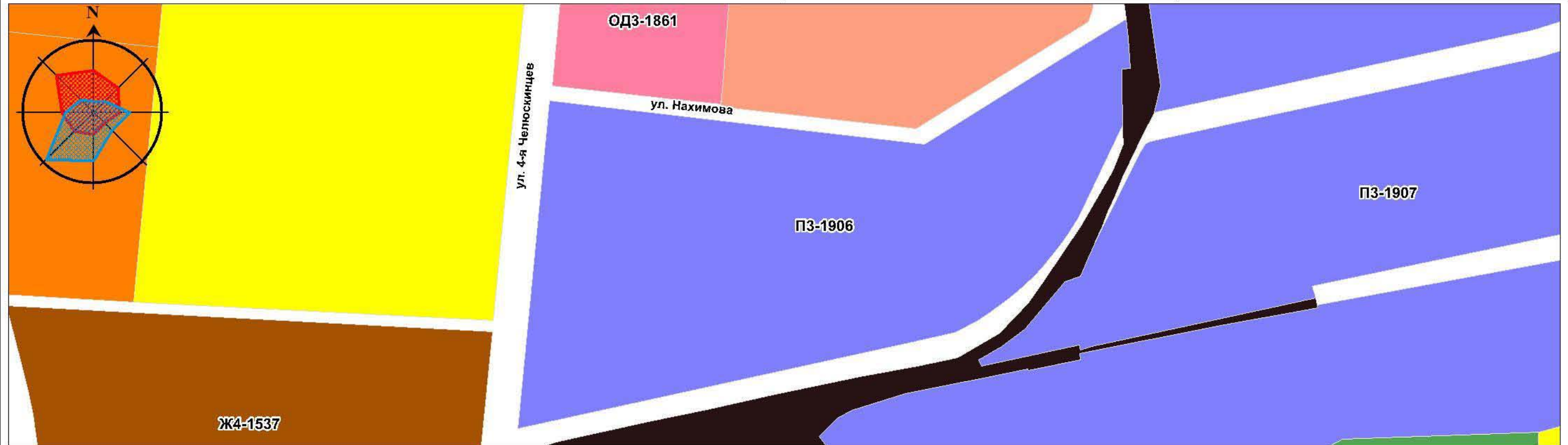
Контроль за исполнением настоящего Решения возложить на комитет Омского городского Совета по вопросам градостроительства, архитектуры и землепользования.

Мэр города Омска

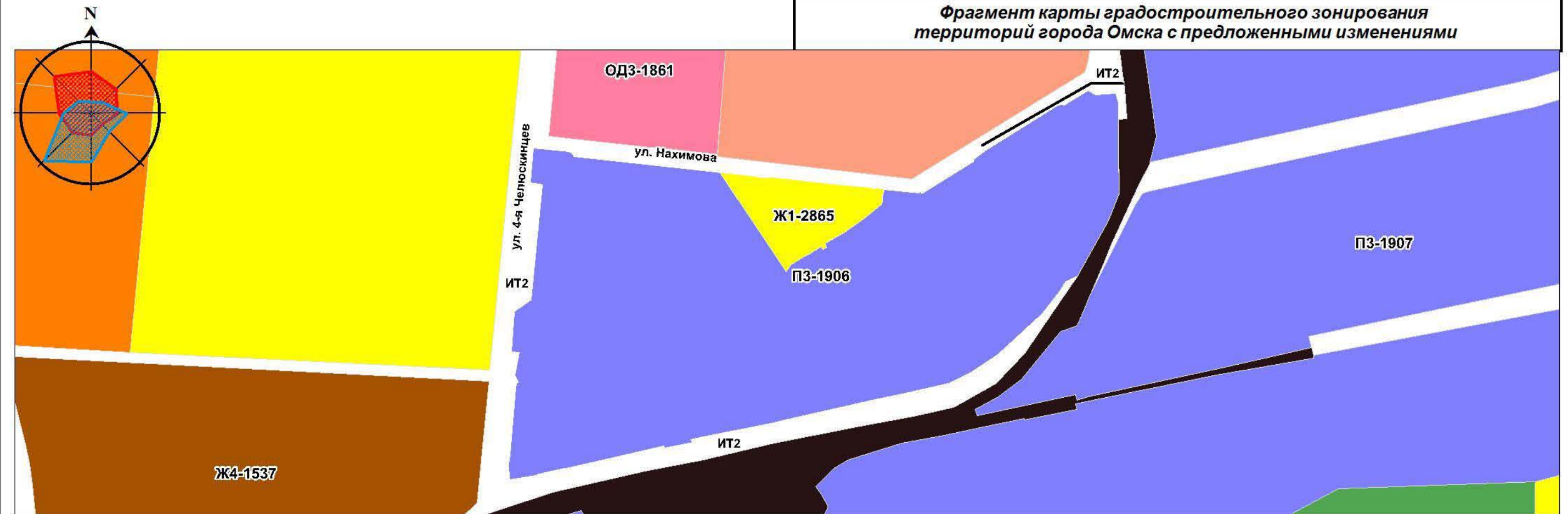
В.В. Двораковский

**Информация к проекту Решения Омского городского Совета "О внесении изменений в Правила землепользования и застройки муниципального образования городской округ город Омск Омской области, утвержденные Решением Омского городского Совета от 10.12.2008 № 201" к приложению № 1 : изложить в новой редакции территориальные зоны ПЗ-1906, ИТ2, выделив территориальную зону Ж1 с номером 2865**

**Фрагмент карты градостроительного зонирования территорий города Омска**



**Фрагмент карты градостроительного зонирования территорий города Омска с предложенными изменениями**

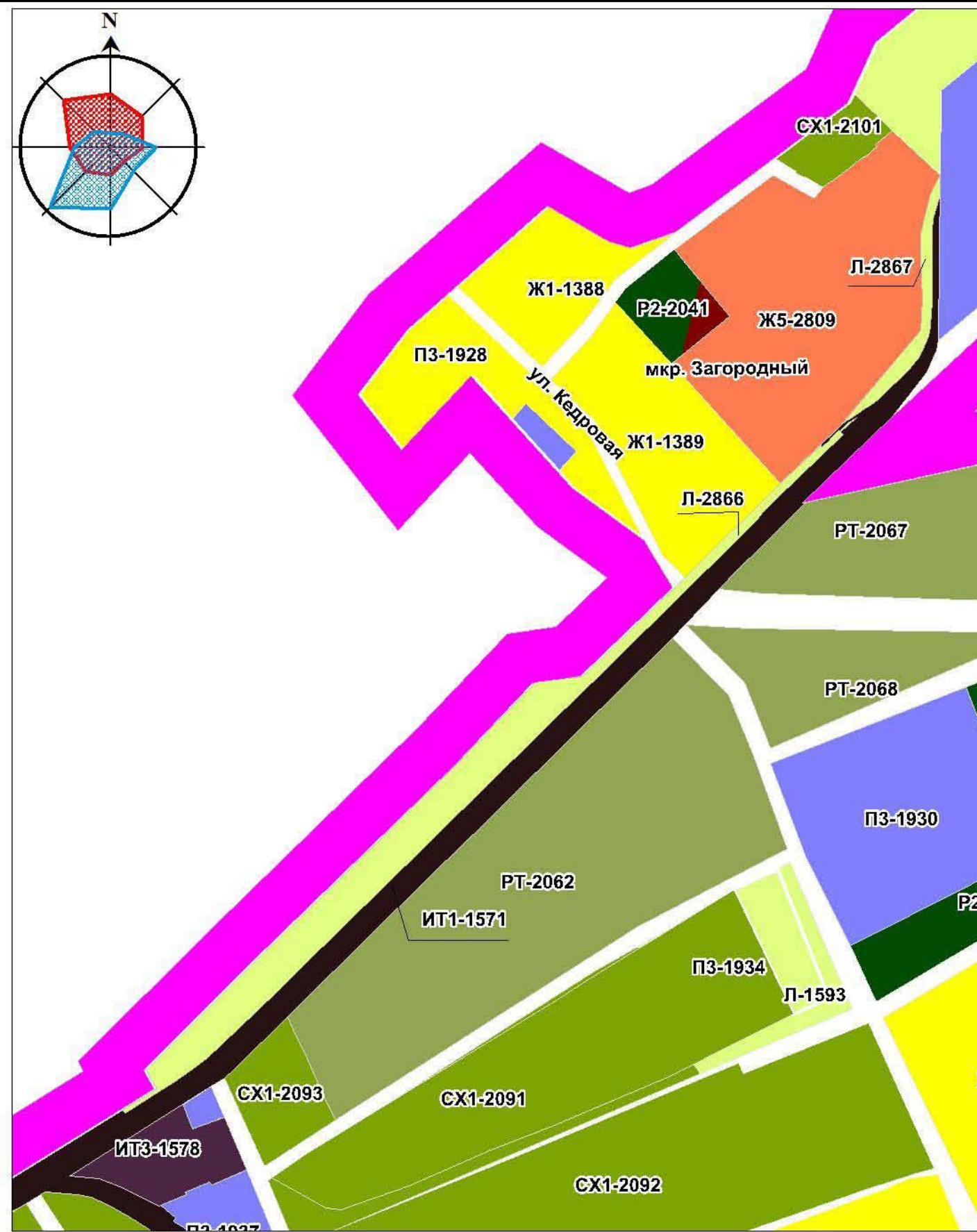
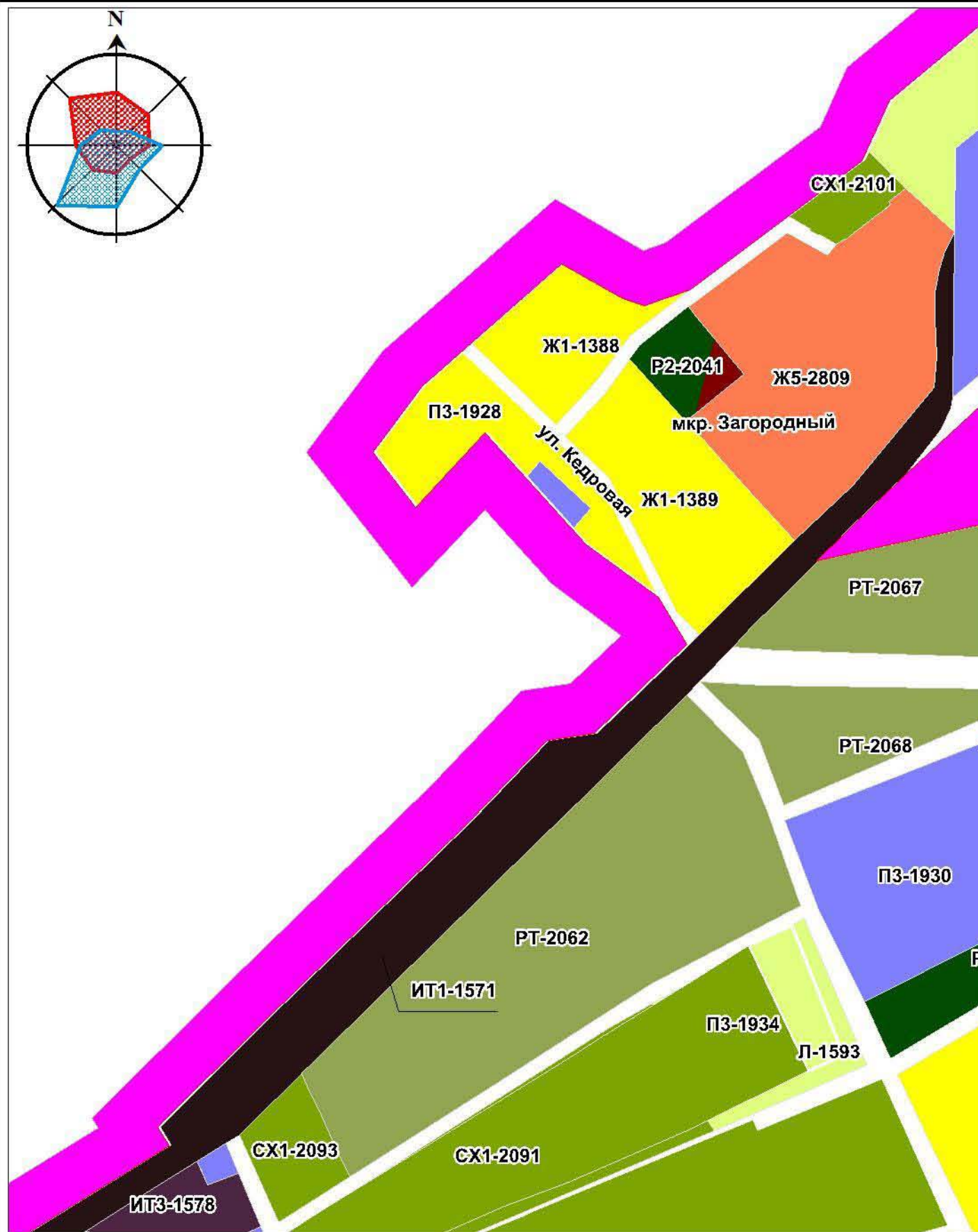


**Информация к проекту Решения Омского городского Совета "О внесении изменений в Правила землепользования и застройки муниципального образования городская округ город Омск Омской области, утвержденные Решением Омского городского Совета от 10.12.2008 № 201"**

к приложению № 2 : изложить в новой редакции территориальную зону ИТ1-1571, выделив территориальные зоны Л с номерами 2866 , 2867

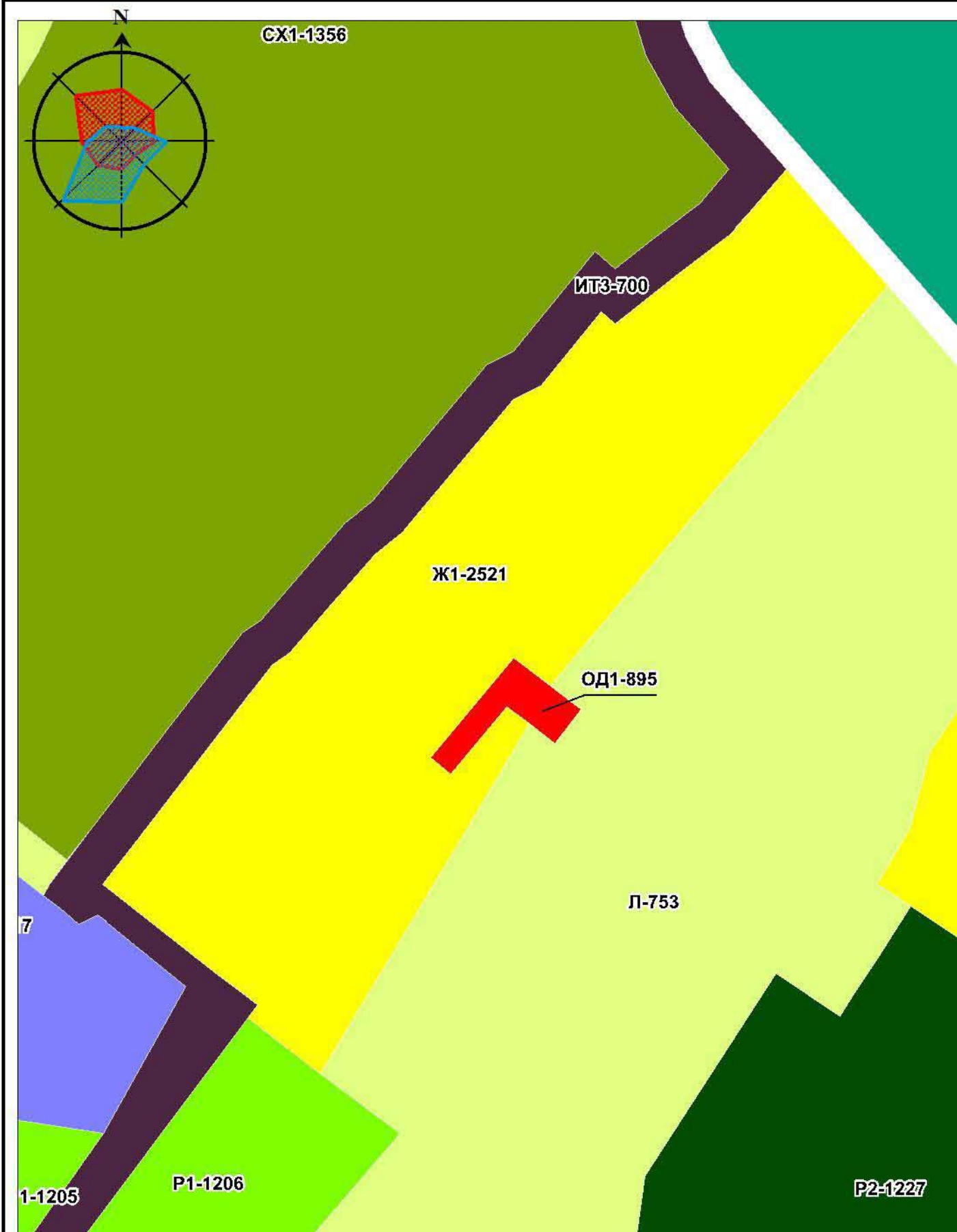
**Фрагмент карты градостроительного зонирования территорий города Омска**

**Фрагмент карты градостроительного зонирования территорий города Омска с предложенными изменениями**



**Информация к проекту Решения Омского городского Совета "О внесении изменений в Правила землепользования и застройки муниципального образования городской округ город Омск Омской области, утвержденные Решением Омского городского Совета от 10.12.2008 №201"**  
к приложению № 3 : изложить в новой редакции территориальные зоны Л-753, ИТЗ-700 исключив территориальные зоны ОД1-895, Ж1-2521, выделив территориальную зону СХ1 с номером 2868

**Фрагмент карты градостроительного зонирования территорий города Омска**



**Фрагмент карты градостроительного зонирования территорий города Омска с предложенными изменениями**



**Информация к проекту Решения Омского городского Совета "О внесении изменений в Правила землепользования и застройки муниципального образования городской округ город Омск Омской области, утвержденные Решением Омского городского Совета от 10.12.2008 № 201"**

к приложению № 4 : изложить в новой редакции территориальные зоны ПЗ-1940, ИТ1-1571, выделив территориальную зону Ж2 с номером 2874

**Фрагмент карты градостроительного зонирования территорий города Омска**



**Фрагмент карты градостроительного зонирования территорий города Омска с предложенными изменениями**

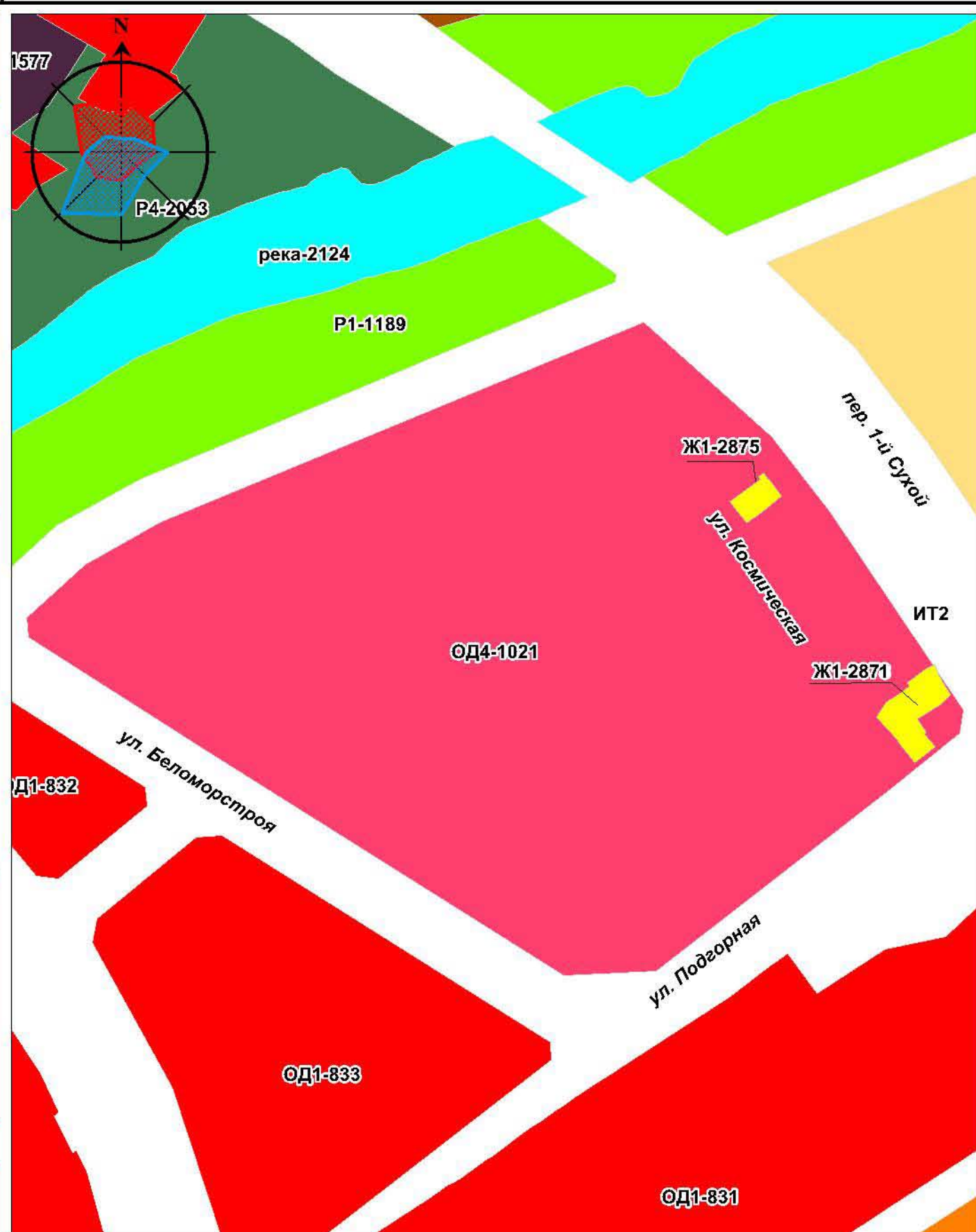
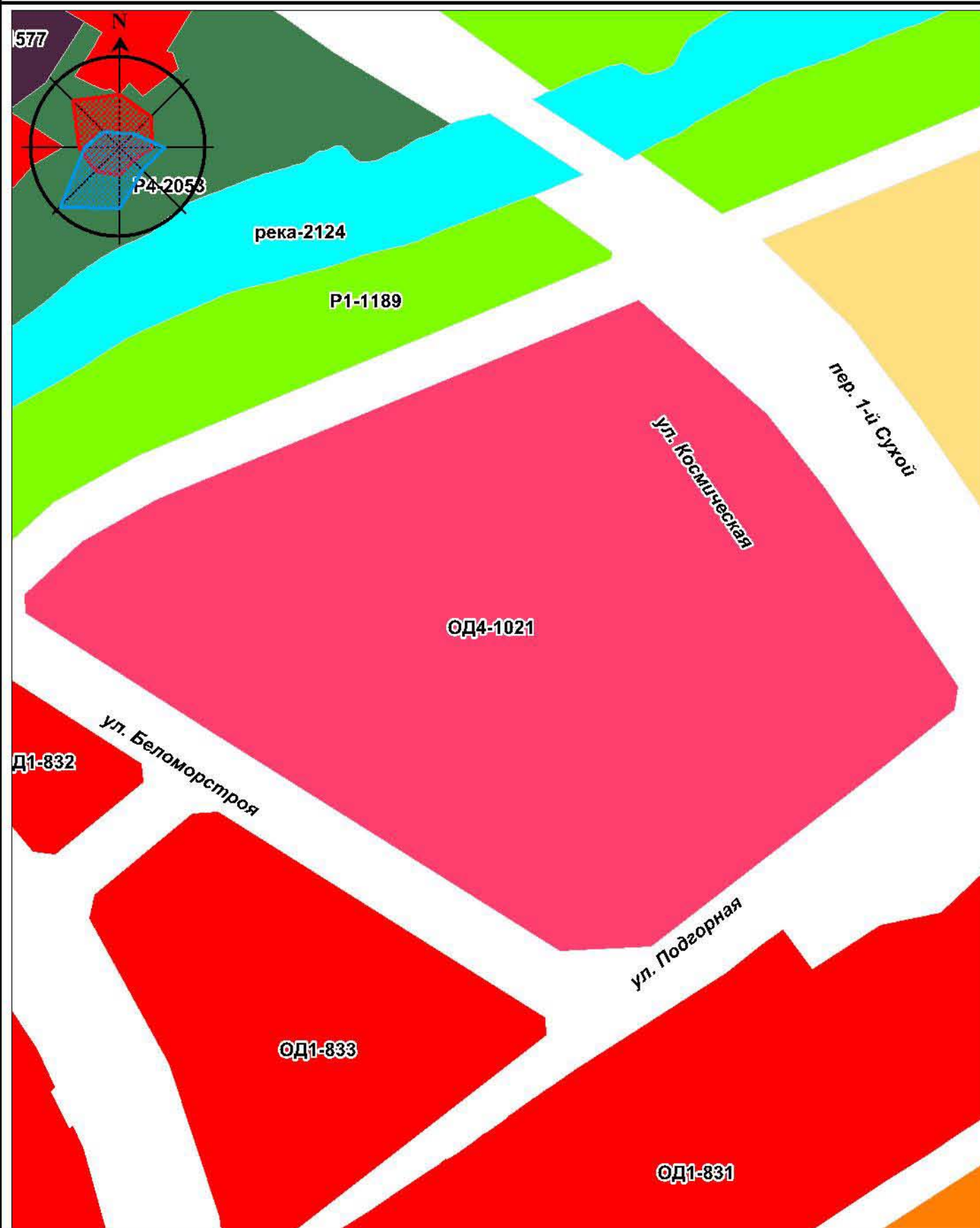




Информация к проекту Решения Омского городского Совета "О внесении изменений в Правила землепользования и застройки муниципального образования городская округ город Омск Омской области, утвержденные Решением Омского городского Совета от 10.12.2008 № 201" к приложению № 5 : изложить в новой редакции территориальные зоны ОД4-1021, ИТ2, выделив две территориальные зоны Ж1 с номерами 2875, 2871

Фрагмент карты градостроительного зонирования территорий города Омска

Фрагмент карты градостроительного зонирования территорий города Омска с предложенными изменениями

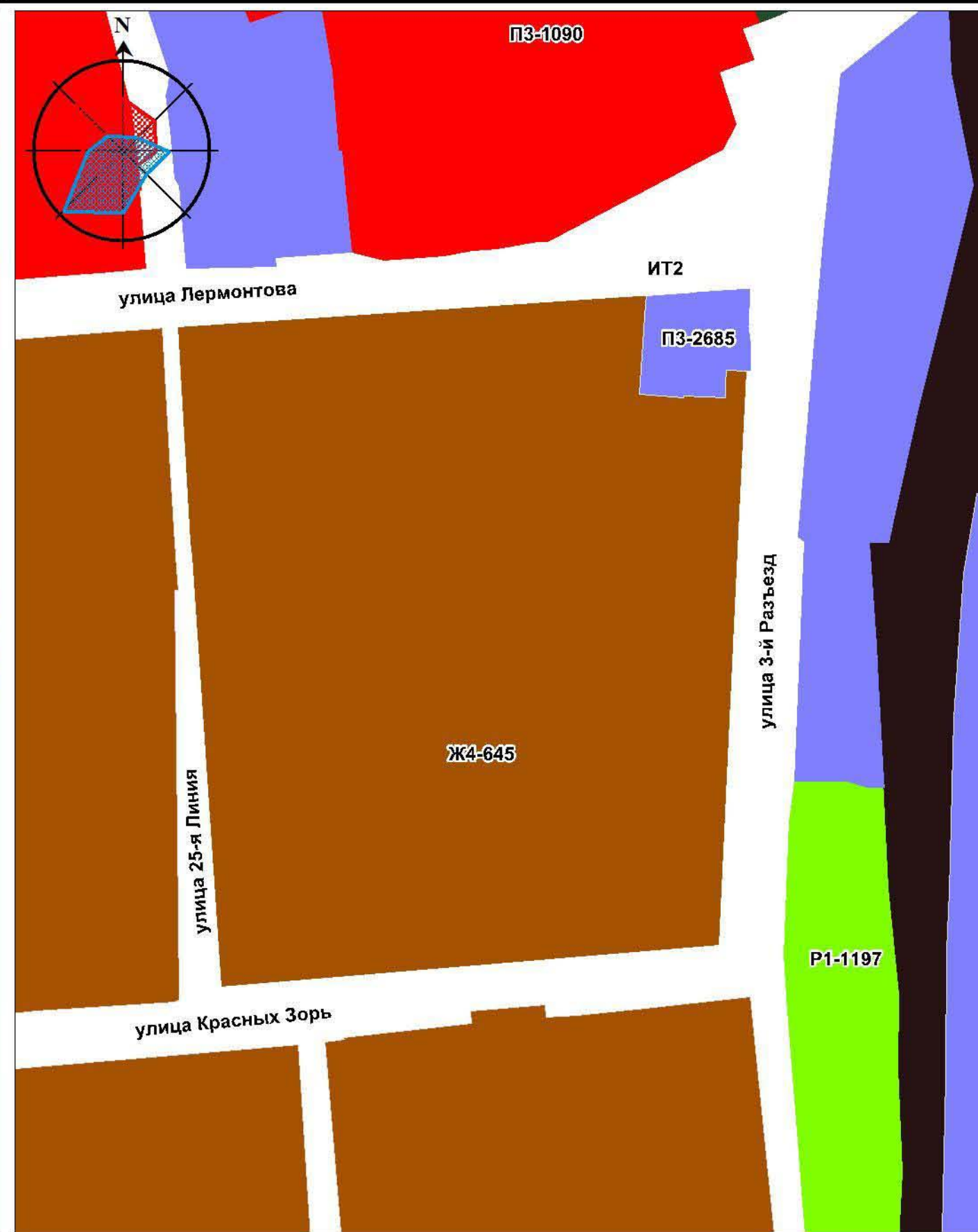


Информация к проекту Решения Омского городского Совета "О внесении изменений в Правила землепользования и застройки муниципального образования городская округ город Омск Омской области, утвержденные Решением Омского городского Совета от 10.12.2008 № 201"

к приложению № 6 : изложить в новой редакции территориальные зоны Ж4-645, ПЗ-2685, ИТ2

Фрагмент карты градостроительного зонирования территорий города Омска

Фрагмент карты градостроительного зонирования территорий города Омска с предложенными изменениями



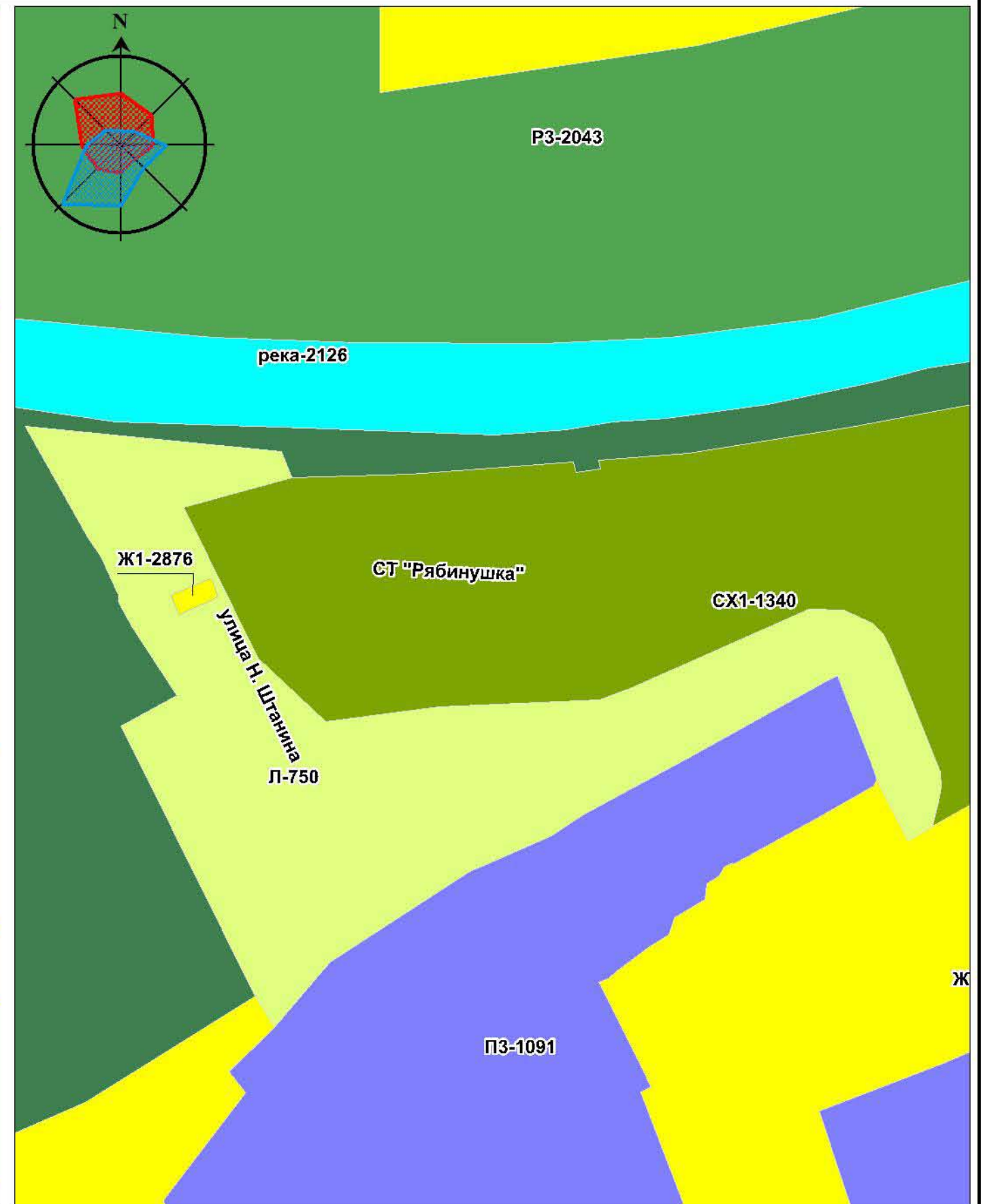
**Информация к проекту Решения Омского городского Совета "О внесении изменений в Правила землепользования и застройки муниципального образования городской округ город Омск Омской области, утвержденные Решением Омского городского Совета от 10.12.2008 № 201"**

к приложению № 7: изложить в новой редакции территориальную зону Л-750, выделив территориальную зону Ж1 с номером 2876

**Фрагмент карты градостроительного зонирования территорий города Омска**



**Фрагмент карты градостроительного зонирования территорий города Омска с предложенными изменениями**

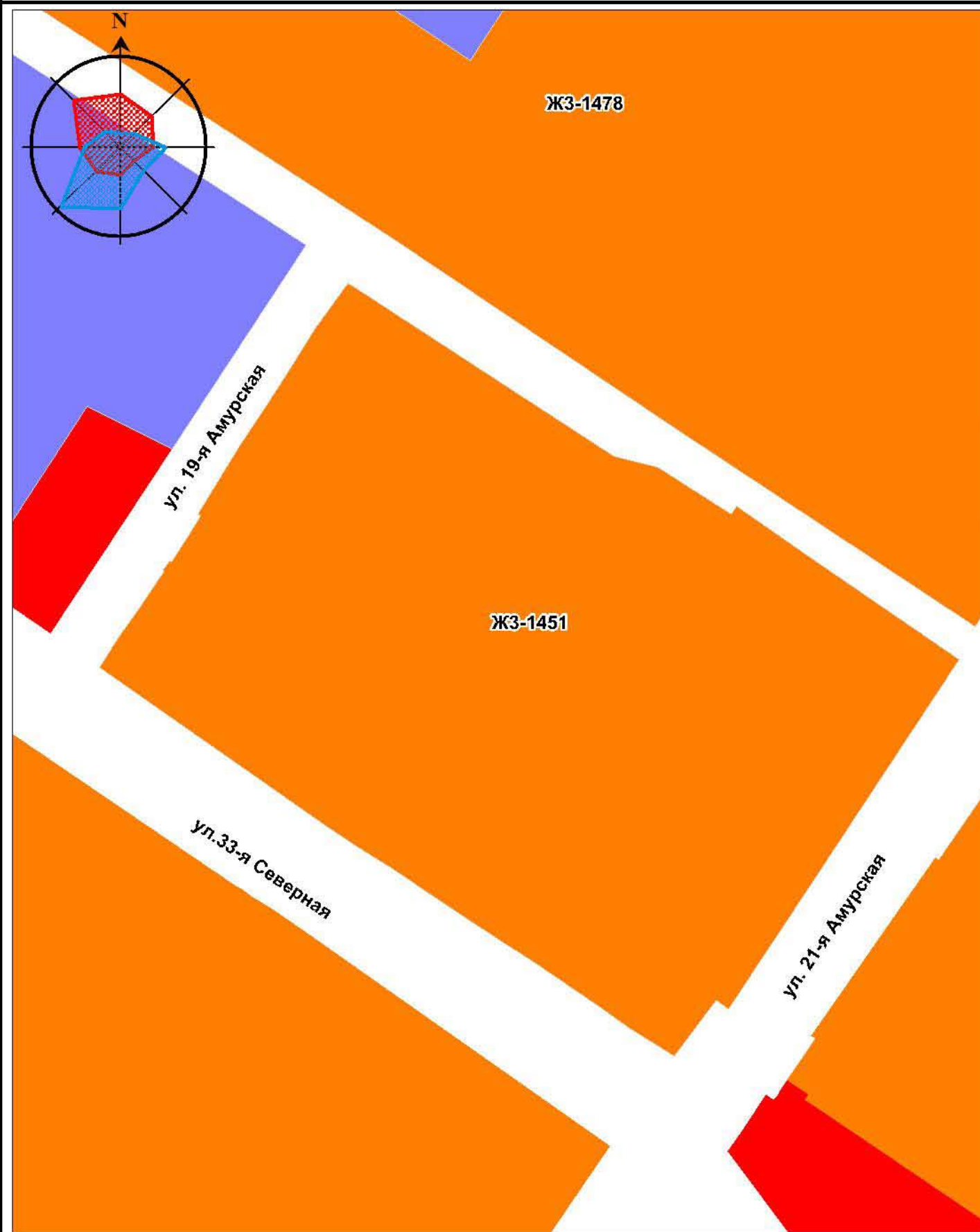


**Информация к проекту Решения Омского городского Совета "О внесении изменений в Правила землепользования и застройки муниципального образования городская округ город Омск Омской области, утвержденные Решением Омского городского Совета от 10.12.2008 № 201"**

к приложению № 8 : изложить в новой редакции территориальные зоны ЖЗ-1451, ИТ2

**Фрагмент карты градостроительного зонирования территорий города Омска**

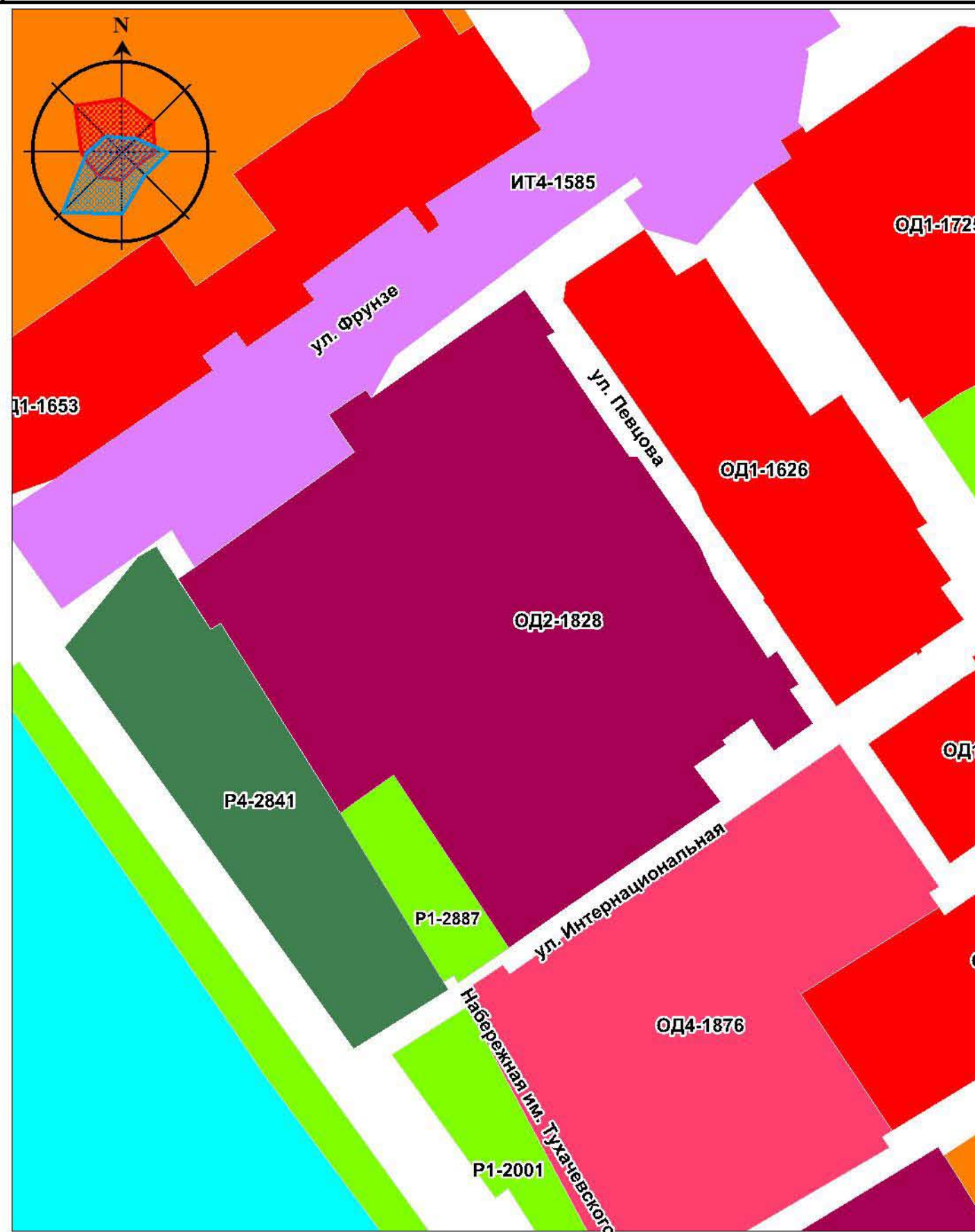
**Фрагмент карты градостроительного зонирования территорий города Омска с предложенными изменениями**



Информация к проекту Решения Омского городского Совета "О внесении изменений в Правила землепользования и застройки муниципального образования городская округ город Омск Омской области, утвержденные Решением Омского городского Совета от 10.12.2008 № 201" к приложению № 9 : изложить в новой редакции территориальную зону ОД2-1828, выделив территориальную зону Р1 с номером 2887

Фрагмент карты градостроительного зонирования территорий города Омска

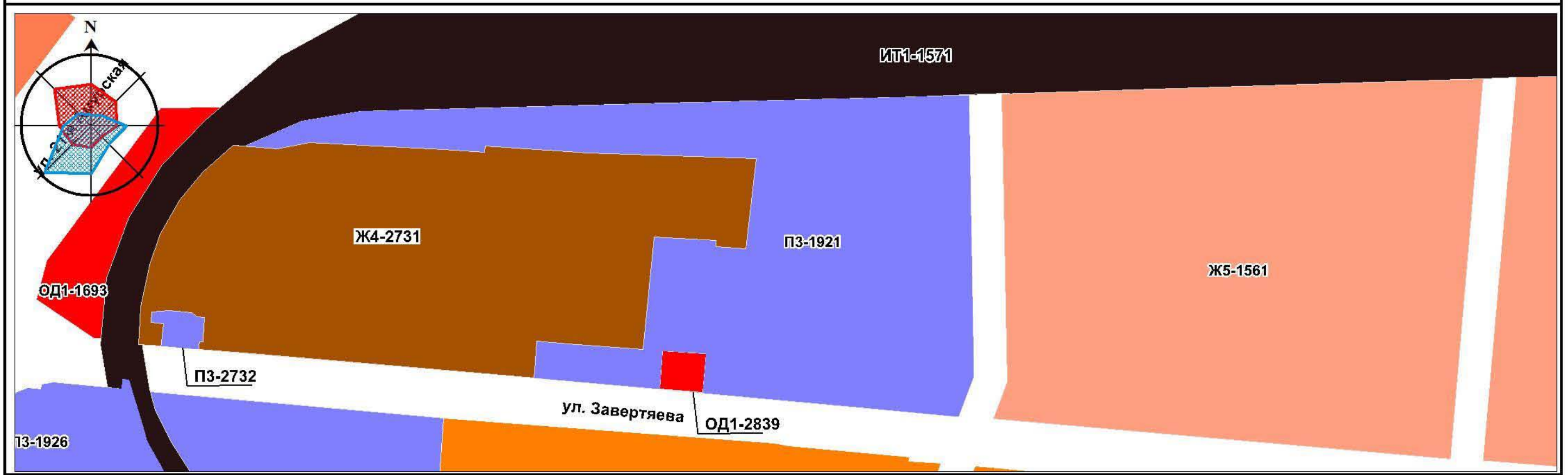
Фрагмент карты градостроительного зонирования территорий города Омска с предложенными изменениями



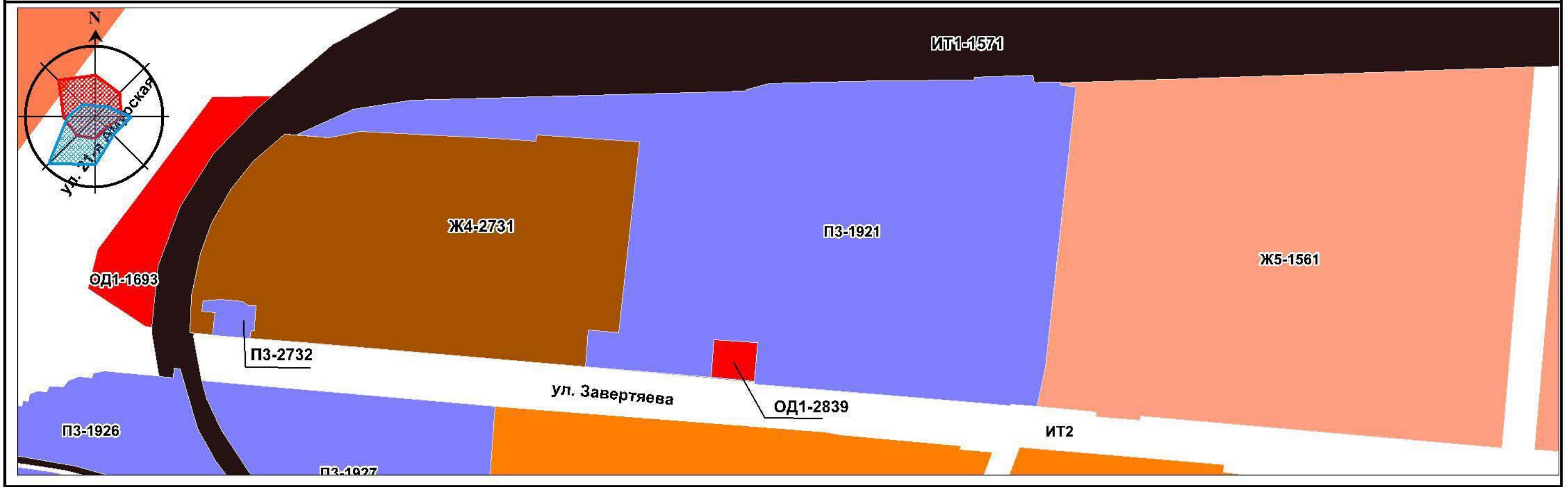
**Информация к проекту Решения Омского городского Совета "О внесении изменений в Правила землепользования и застройки муниципального образования городская округ город Омск Омской области, утвержденные Решением Омского городского Совета от 10.12.2008 № 201"**

к приложению №10 : изложить в новой редакции территориальные зоны ПЗ-1921, Ж4-2731, Ж5-1561, ИТ1-1571, ИТ2

**Фрагмент карты градостроительного зонирования территорий города Омска**



**Фрагмент карты градостроительного зонирования территорий города Омска с предложенными изменениями**

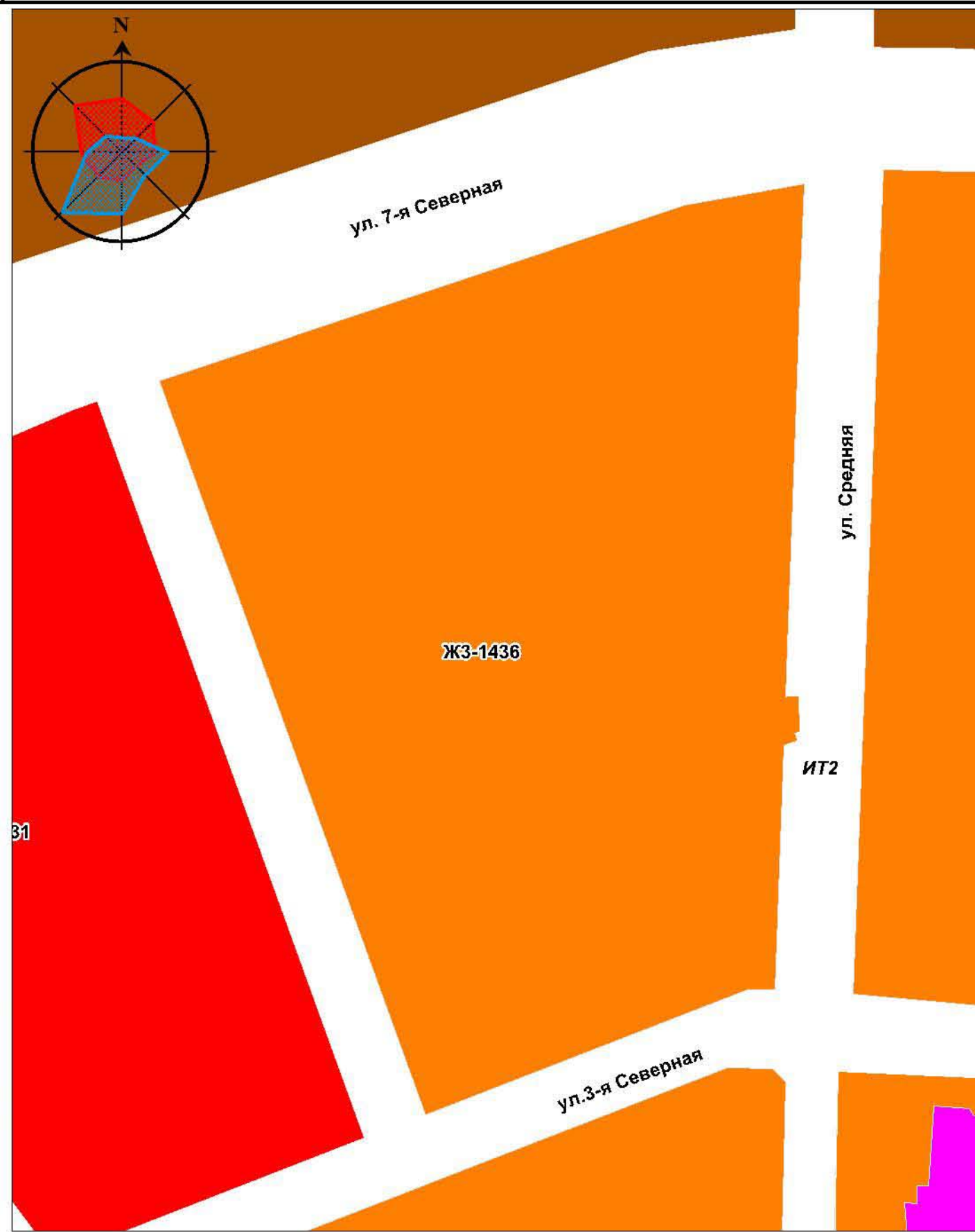
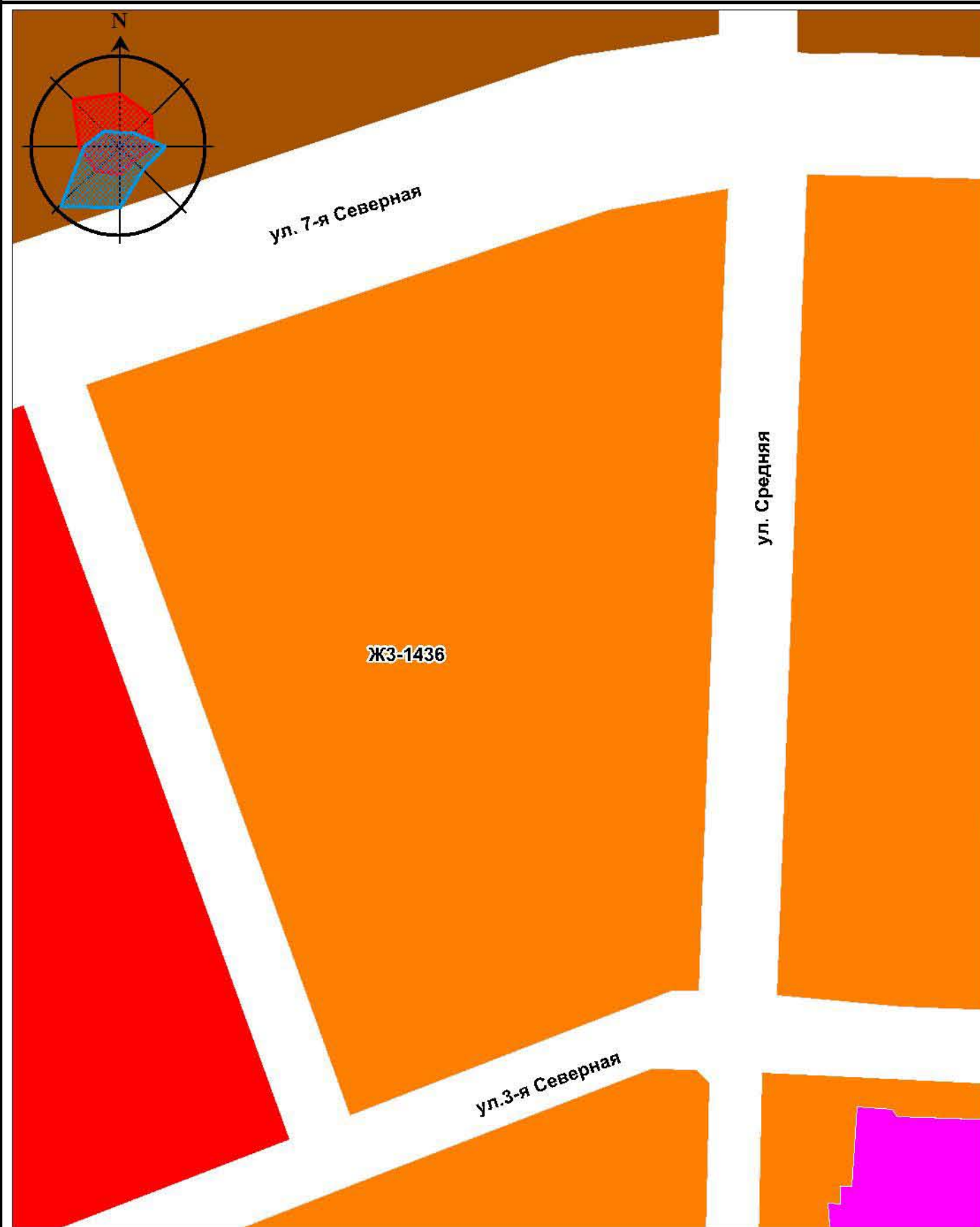


**Информация к проекту Решения Омского городского Совета "О внесении изменений в Правила землепользования и застройки муниципального образования городская округ город Омск Омской области, утвержденные Решением Омского городского Совета от 10.12.2008 № 201"**

к приложению № 11 : изложить в новой редакции территориальные зоны ЖЗ-1436, ИТ2

**Фрагмент карты градостроительного зонирования территорий города Омска**

**Фрагмент карты градостроительного зонирования территорий города Омска с предложенными изменениями**



**Информация к проекту Решения Омского городского Совета "О внесении изменений в Правила землепользования и застройки муниципального образования городская округ город Омск Омской области, утвержденные Решением Омского городского Совета от 10.12.2008 № 201"**

к приложению № 12 : изложить в новой редакции территориальные зоны Ж4-1523, ИТ2

**Фрагмент карты градостроительного зонирования территорий города Омска**

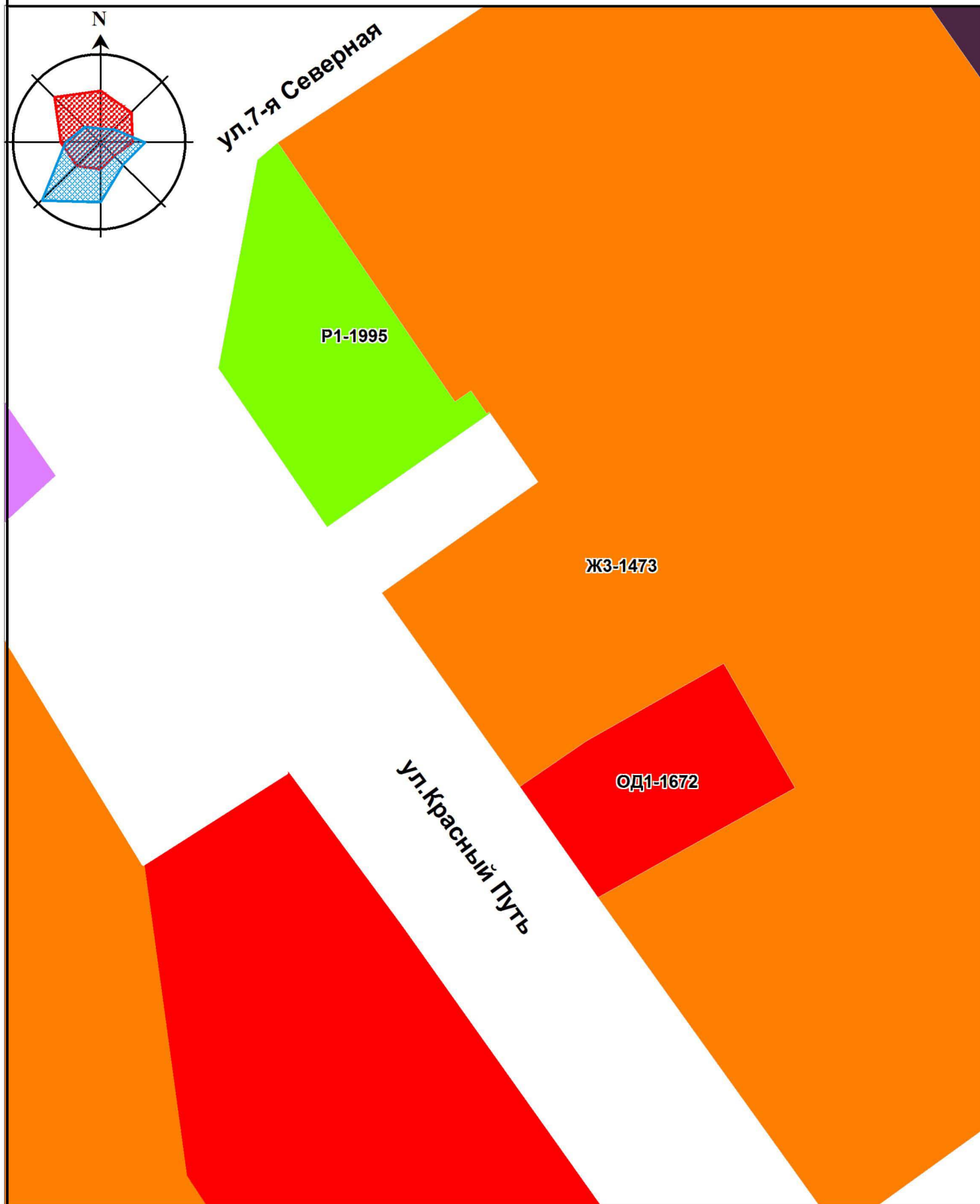
**Фрагмент карты градостроительного зонирования территорий города Омска с предложенными изменениями**



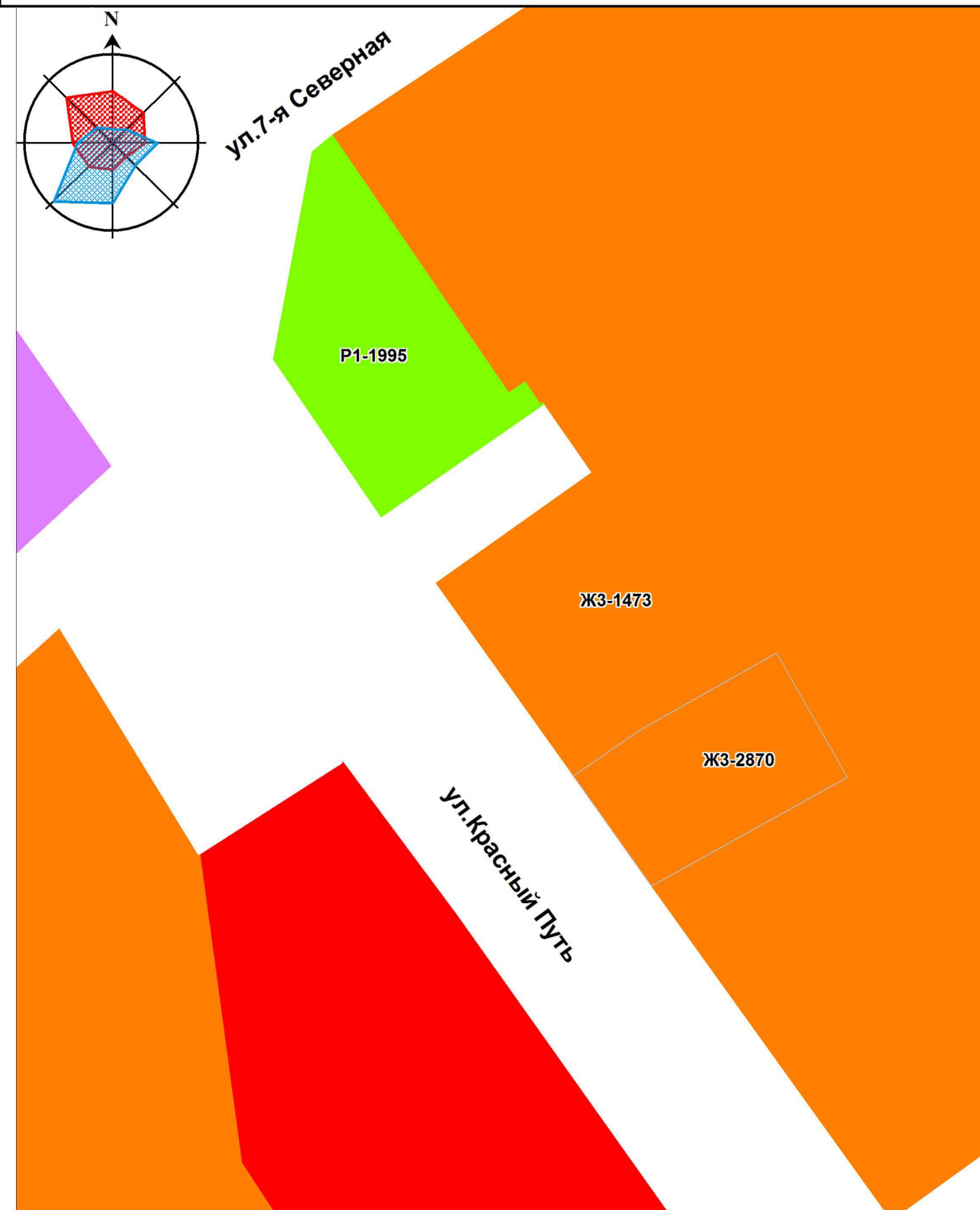


Информация к проекту Решения Омского городского Совета "О внесении изменений в Правила землепользования и застройки муниципального образования городской округ город Омск Омской области, утвержденные Решением Омского городского Совета от 10.12.2008 № 201" к приложению №13: исключить территориальную зону ОД1-1672, выделив территориальную зону ЖЗ с номером 2870

Фрагмент карты градостроительного зонирования территорий города Омска



Фрагмент карты градостроительного зонирования территорий города Омска с предложенными изменениями

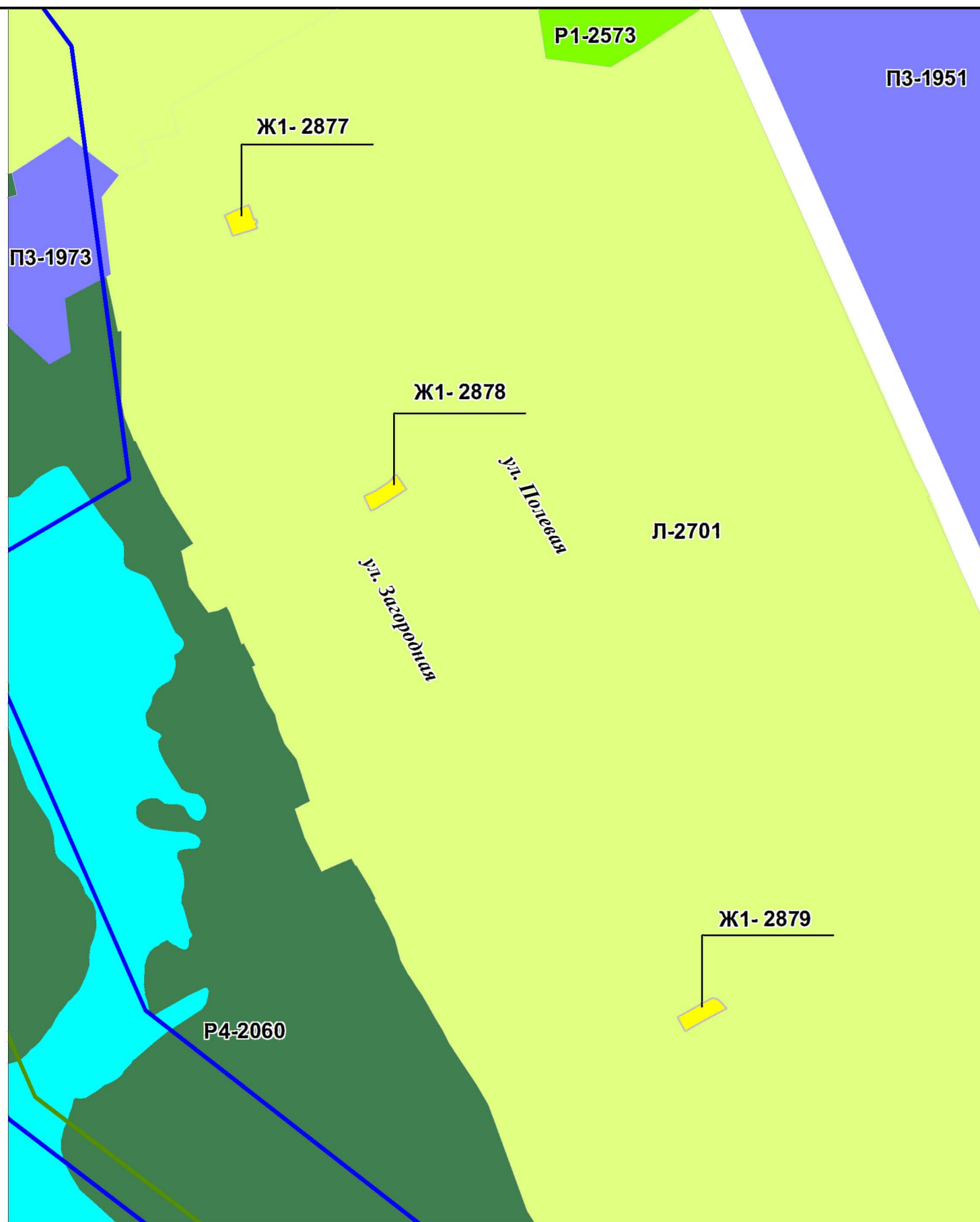


**Информация к проекту Решения Омского городского Совета "О внесении изменений в Правила землепользования и застройки муниципального образования городской округ город Омск Омской области, утвержденные Решением Омского городского Совета от 10.12.2008 № 201"**

к приложению № 14 : изложить в новой редакции территориальную зону Л-2701, выделив территориальные зоны Ж1 с номерами 2877, 2878, 2879.

Фрагмент карты градостроительного зонирования территорий города Омска

Фрагмент карты градостроительного зонирования территорий города Омска с предложенными изменениями

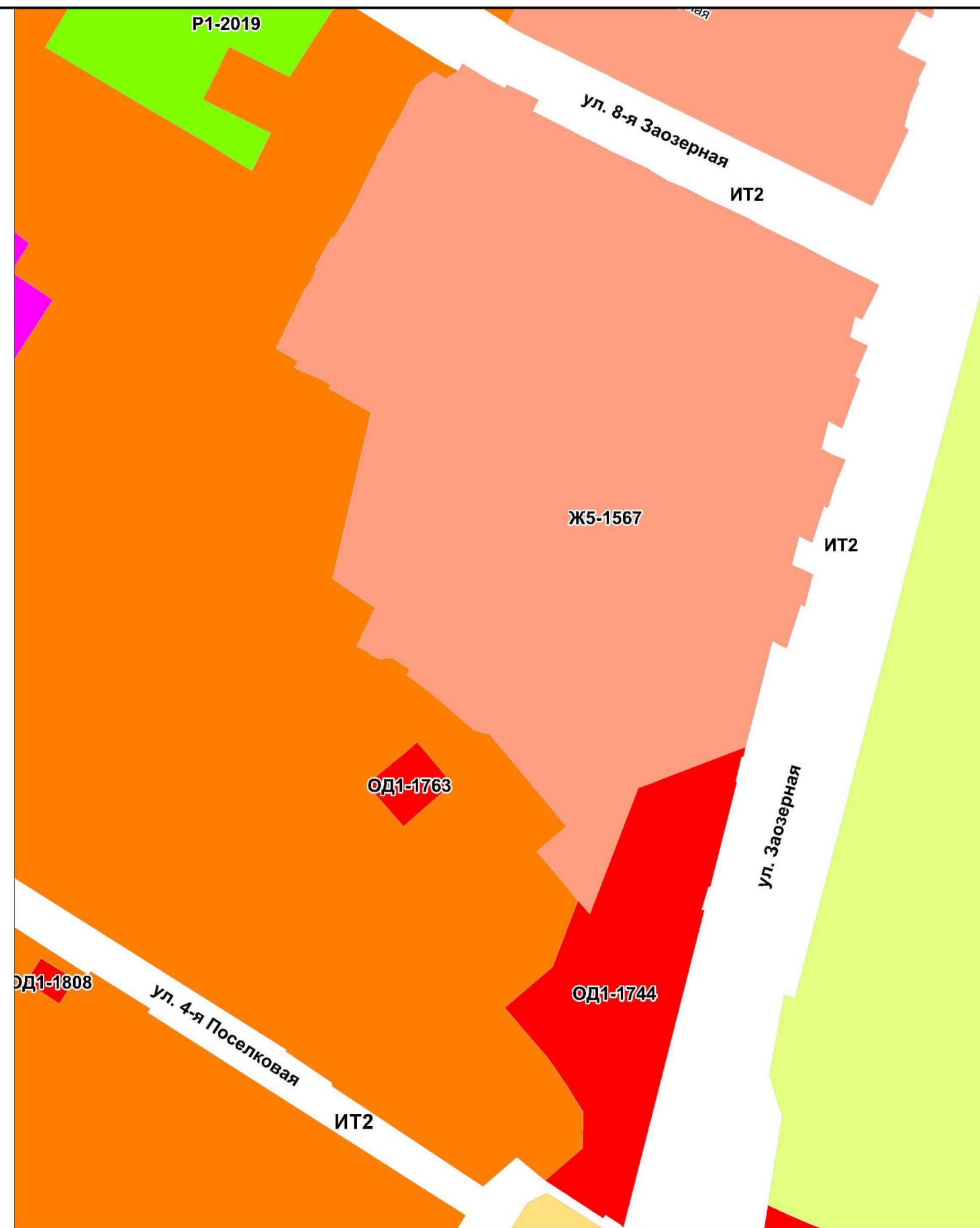
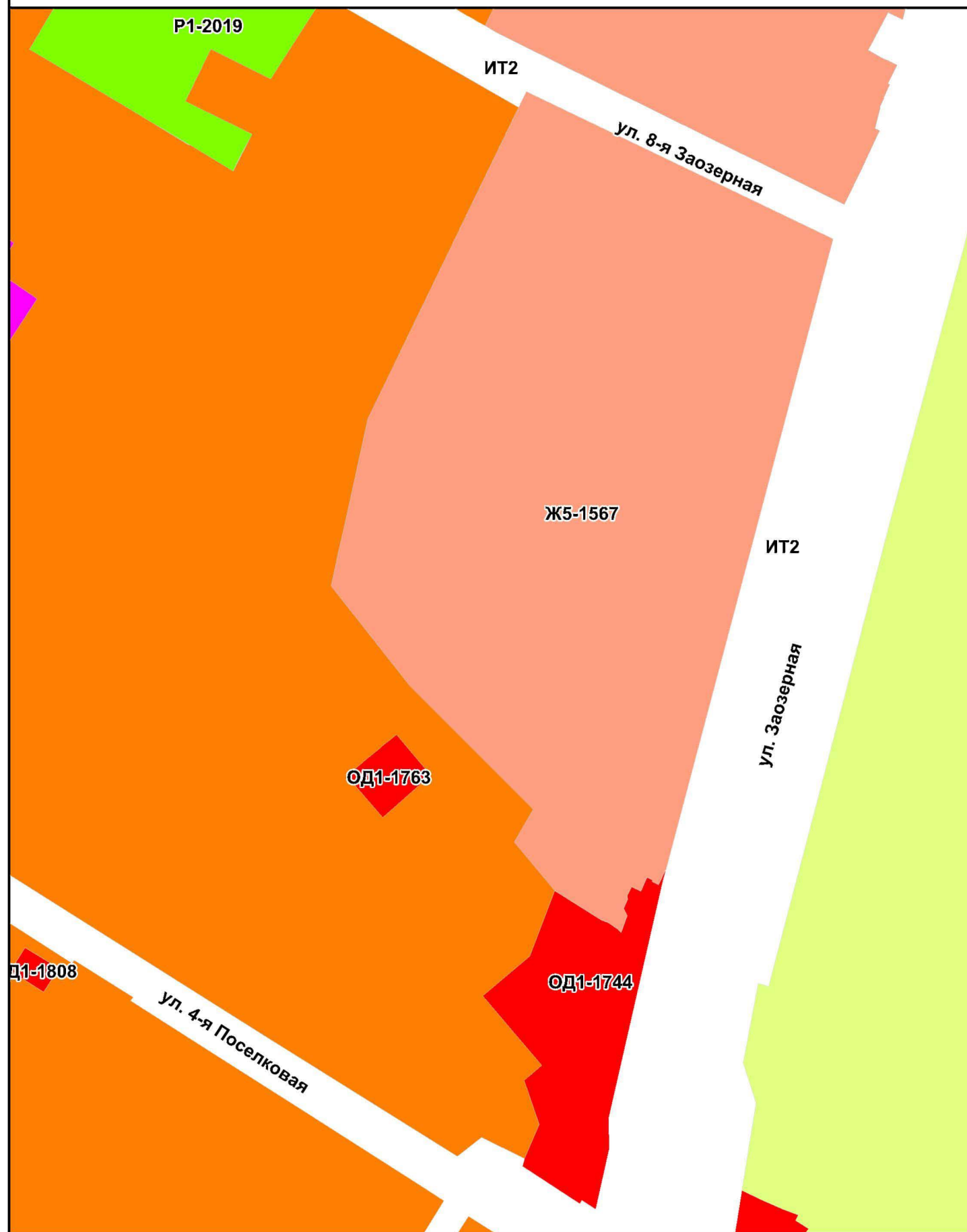


**Информация к проекту Решения Омского городского Совета "О внесении изменений в Правила землепользования и застройки муниципального образования городской округ город Омск Омской области, утвержденные Решением Омского городского Совета от 10.12.2008 № 201"**

к приложению № 15 : изложить в новой редакции территориальные зоны ЖЗ-1505, Ж5-1567, ОД1-1744, ИТ2

Фрагмент карты градостроительного зонирования территорий города Омска

Фрагмент карты градостроительного зонирования территорий города Омска с предложенными изменениями

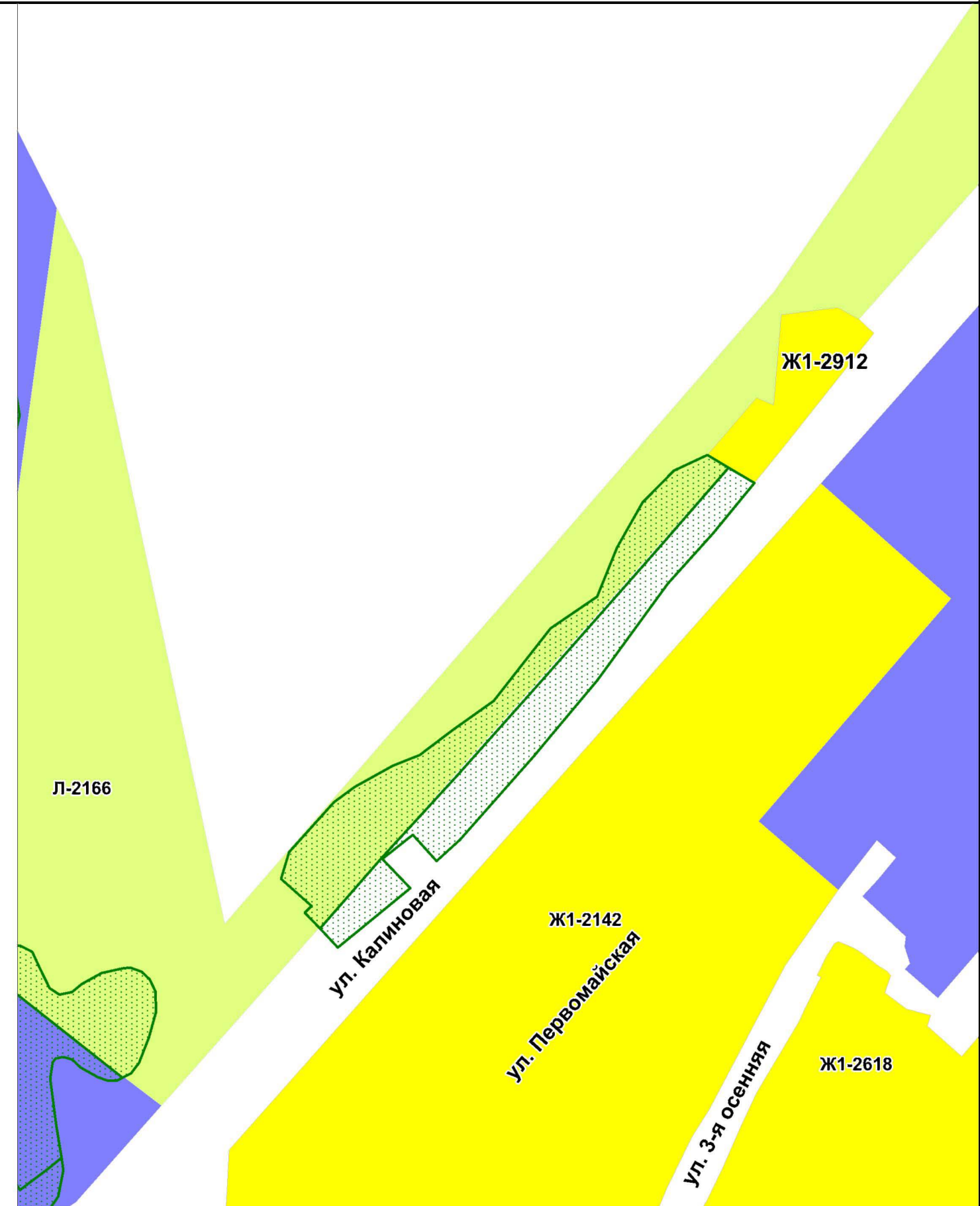
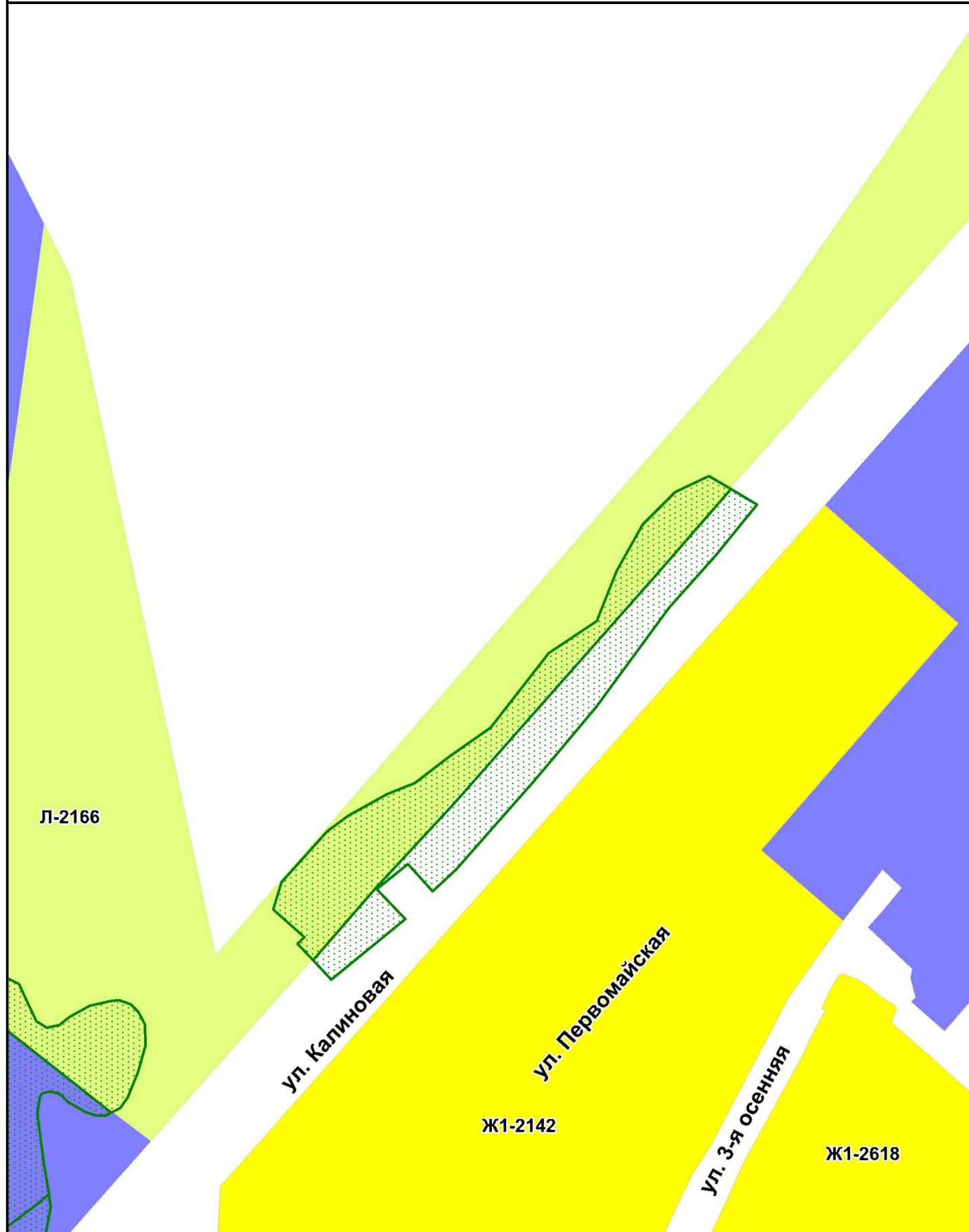


**Информация к проекту Решения Омского городского Совета "О внесении изменений в Правила землепользования и застройки муниципального образования городской округ город Омск Омской области, утвержденные Решением Омского городского Совета от 10.12.2008 № 201"**

к приложению №16 : изложить в новой редакции территориальные зоны Л-2166, ИТ2, выделив территориальную зону Ж1 с номером 2912.

Фрагмент карты градостроительного зонирования территорий города Омска

Фрагмент карты градостроительного зонирования территорий города Омска с предложенными изменениями



Информация к проекту Решения Омского городского Совета "О внесении изменений в Правила землепользования и застройки муниципального образования городской округ город Омск Омской области, утвержденные Решением Омского городского Совета от 10.12.2008 № 201"

к приложению № 17 : изложить в новой редакции территориальные зоны Р1-2028, ОД1-1771, ИТ2.

Фрагмент карты градостроительного зонирования территорий города Омска



Фрагмент карты градостроительного зонирования территорий города Омска с предложенными изменениями

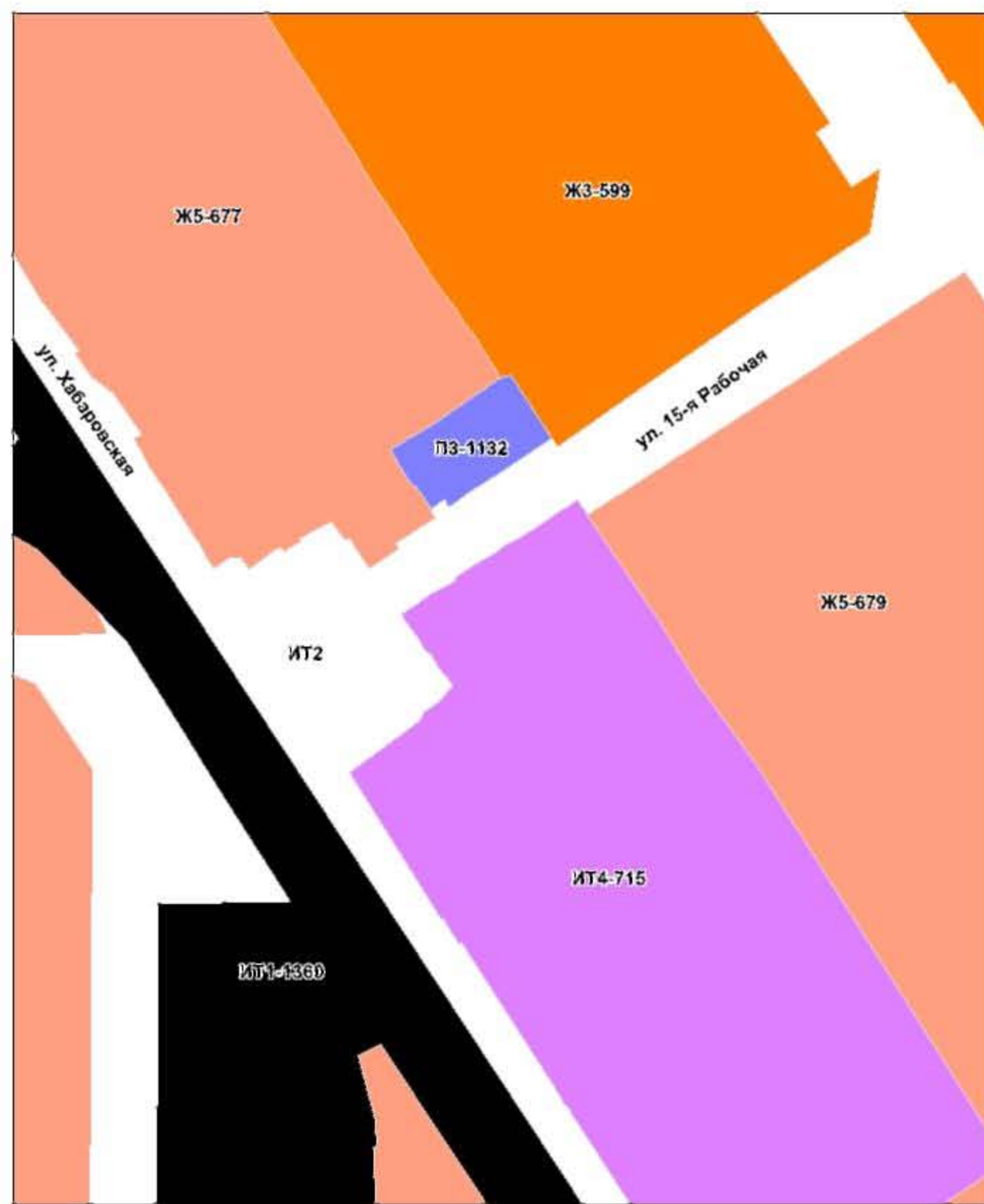


**Информация к проекту Решения Омского городского Совета "О внесении изменений в Правила землепользования и застройки муниципального образования городской округ город Омск Омской области, утвержденные Решением Омского городского Совета от 10.12.2008 № 201"**

*к приложению №18 : изложить в новой редакции территориальные зоны ПЗ-1132, ИТ4-715, Ж5-677, ИТ2*

**Фрагмент карты градостроительного зонирования территорий города Омска**

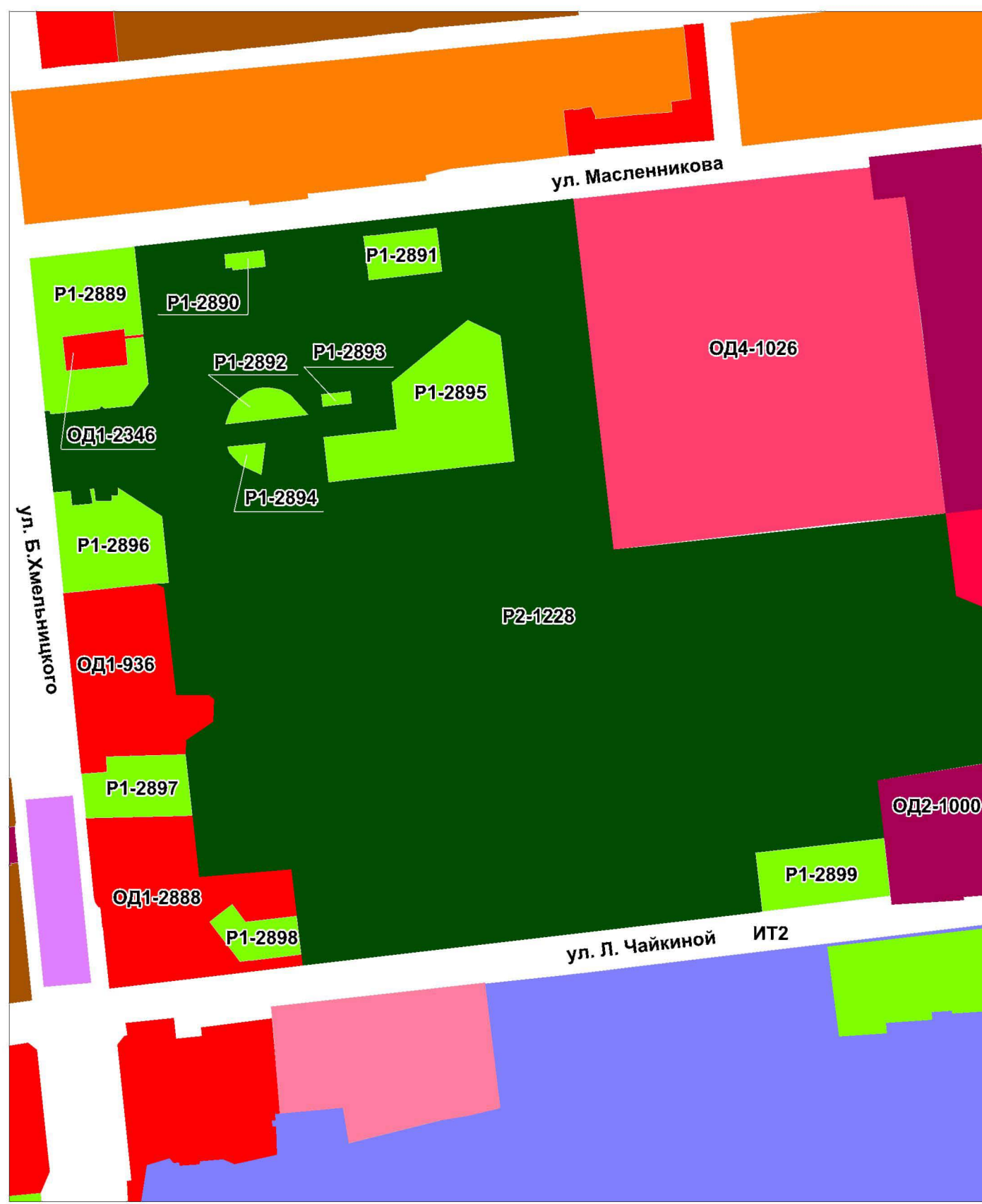
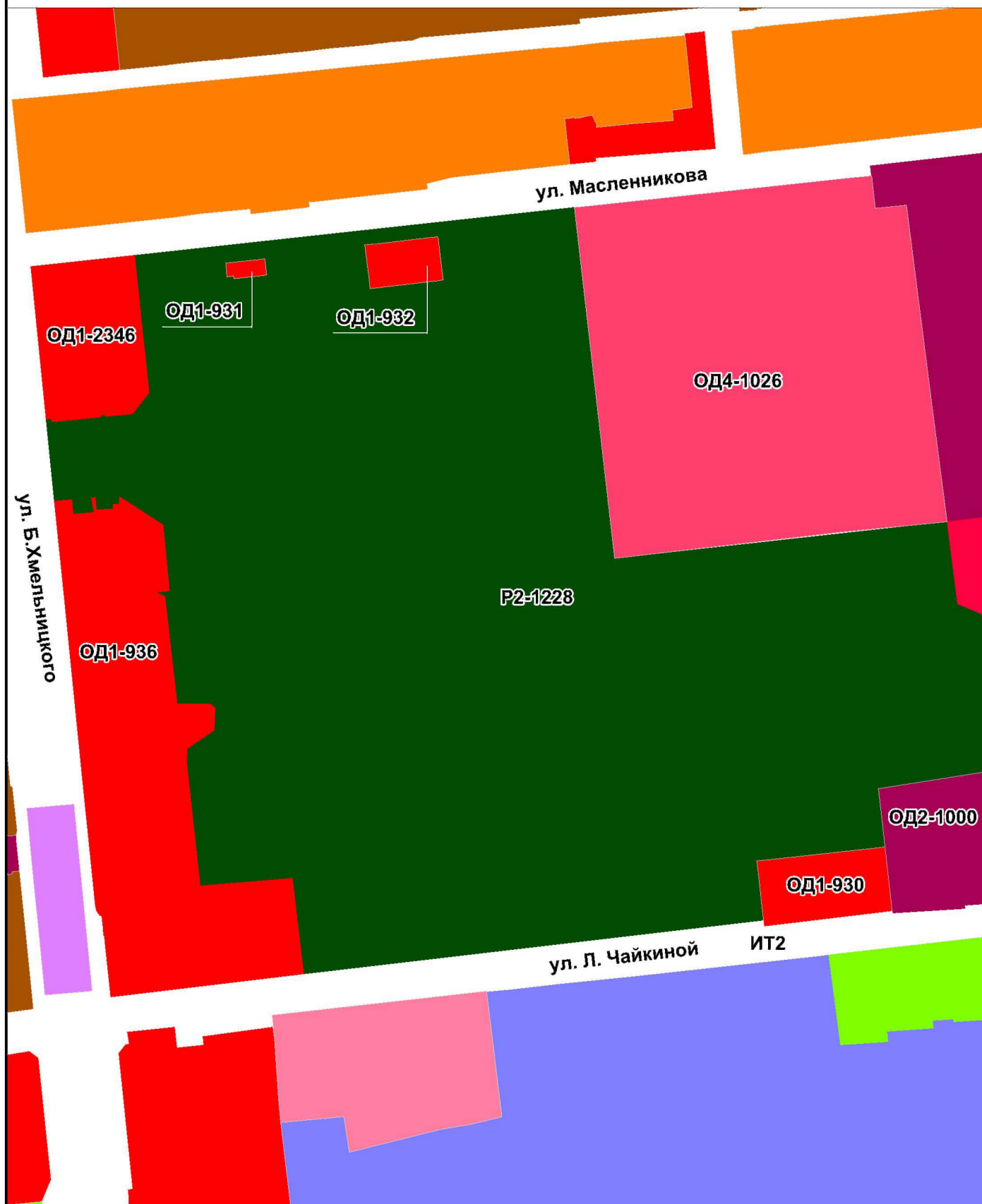
**Фрагмент карты градостроительного зонирования территорий города Омска с предложенными изменениями**



**Информация к проекту Решения Омского городского Совета "О внесении изменений в Правила землепользования и застройки муниципального образования городской округ город Омск Омской области, утвержденные Решением Омского городского Совета от 10.12.2008 № 201"**  
 к приложению № 19 : изложить в новой редакции территориальные зоны Р2-1228, ОД1-2346, ОД1-936, ИТ2, исключив территориальные зоны ОД1-931, ОД1-932, ОД1-930, выделив одну территориальную зону ОД1 с номером 2888 и одиннадцать территориальных зон Р1 с номерами 2889, 2890, 2891, 2892, 2893, 2894, 2895, 2896, 2897, 2898, 2899

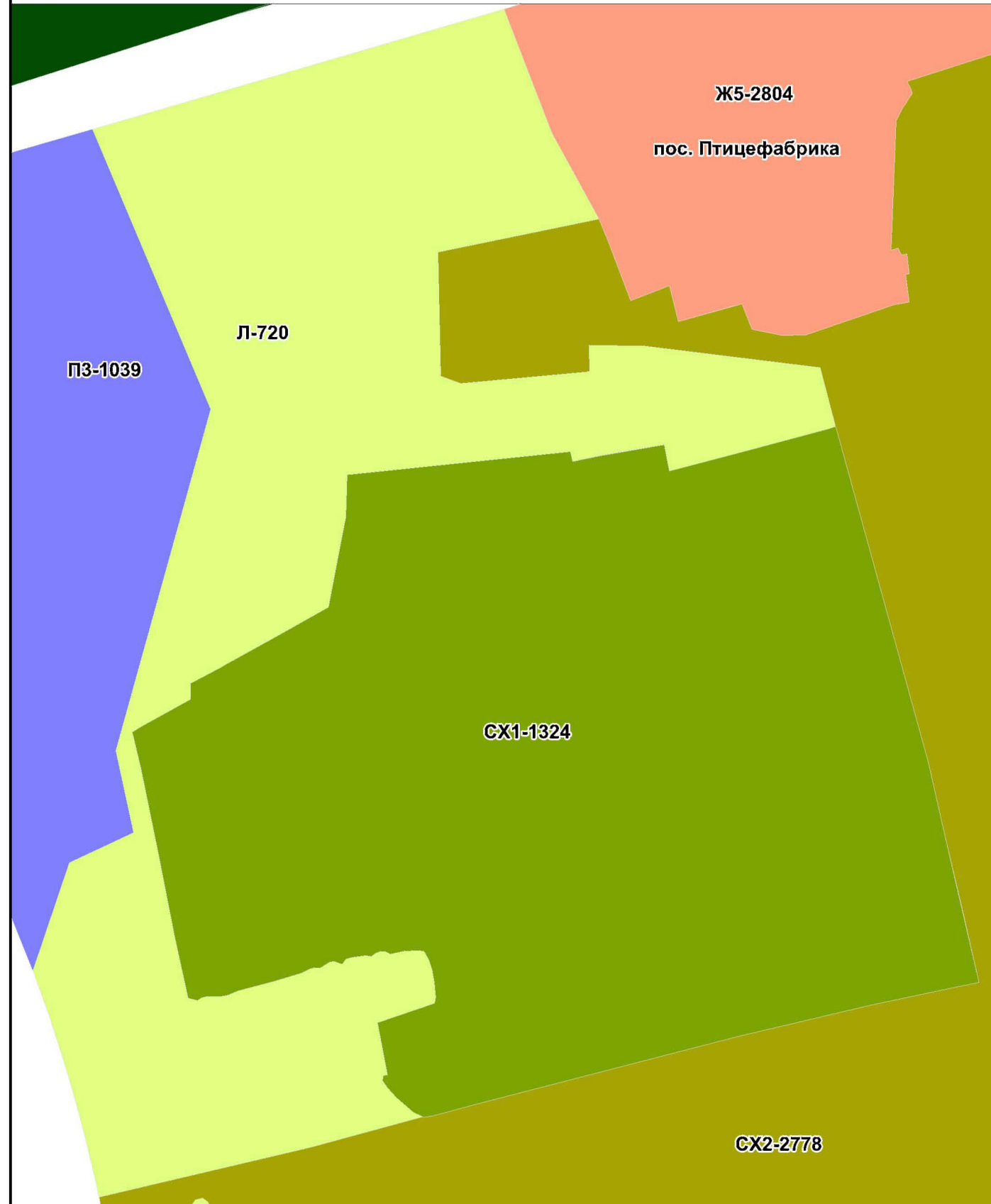
**Фрагмент карты градостроительного зонирования территорий города Омска**

**Фрагмент карты градостроительного зонирования территорий города Омска с предложенными изменениями**

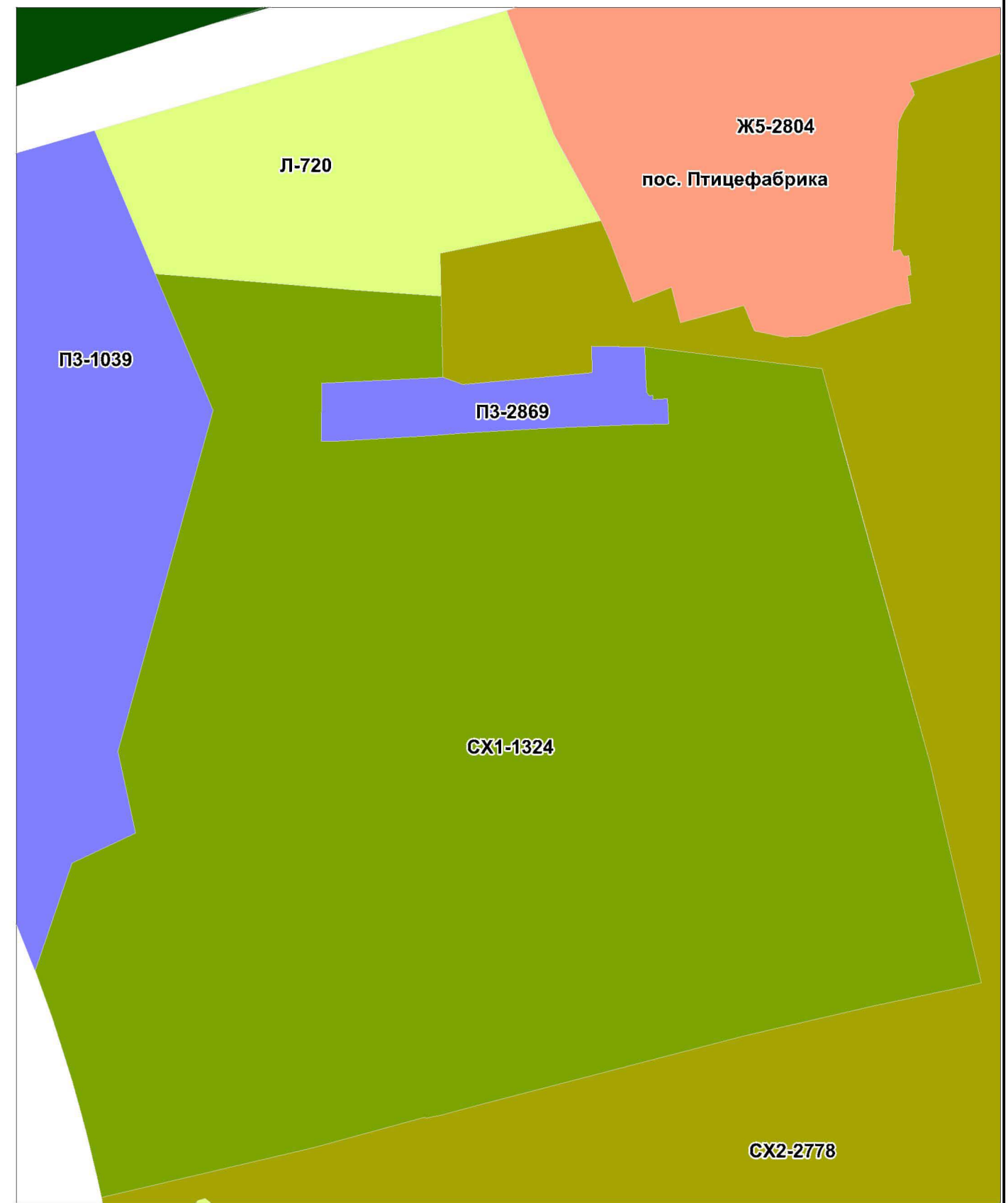


**Информация к проекту Решения Омского городского Совета "О внесении изменений в Правила землепользования и застройки муниципального образования городской округ город Омск Омской области, утвержденные Решением Омского городского Совета от 10.12.2008 № 201"**  
к приложению № 20: изложить в новой редакции территориальные зоны Л-720, СХ1-1324, выделив территориальную зону ПЗ с номером 2869

**Фрагмент карты градостроительного зонирования территорий города Омска**



**Фрагмент карты градостроительного зонирования территорий города Омска с предложенными изменениями**



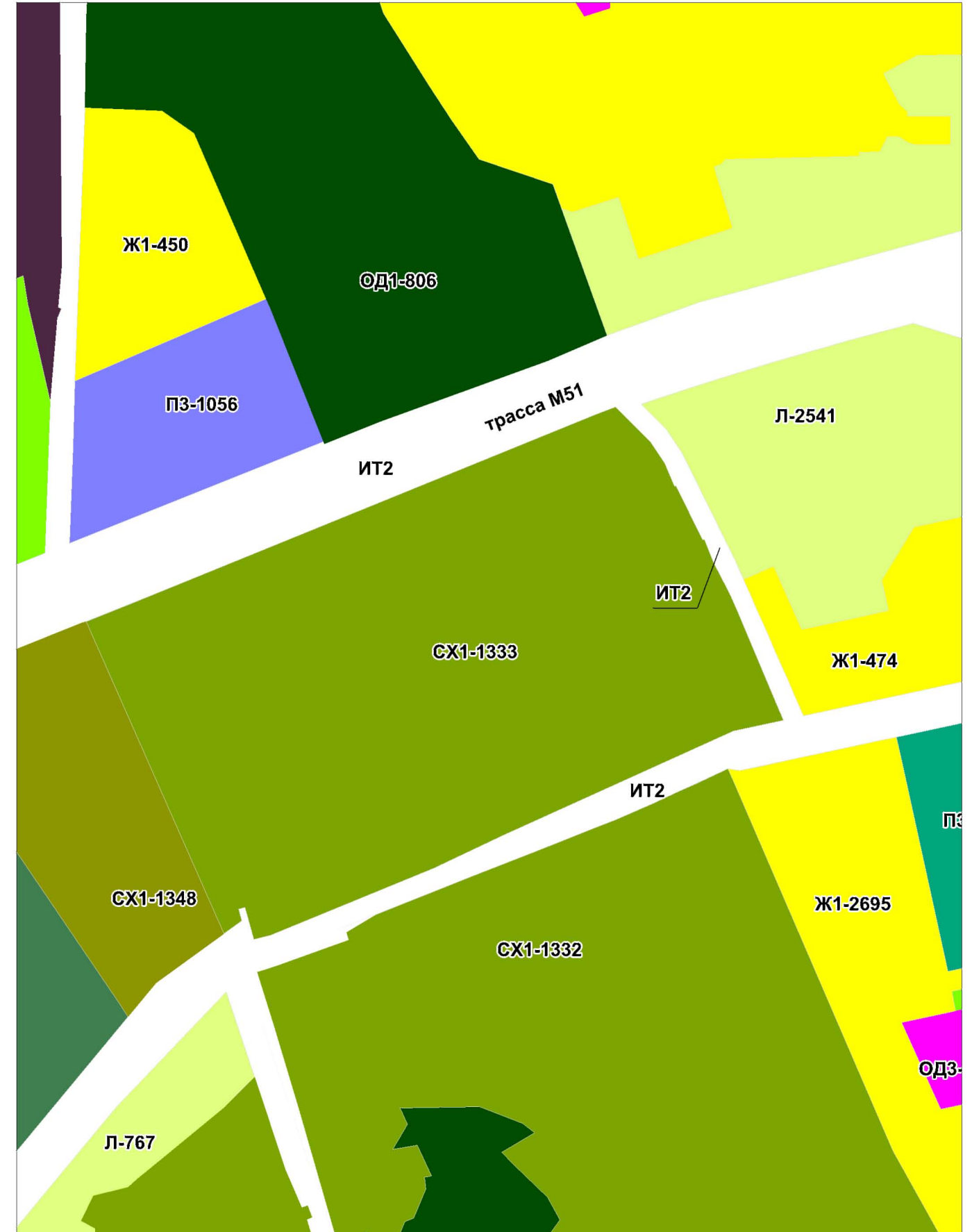
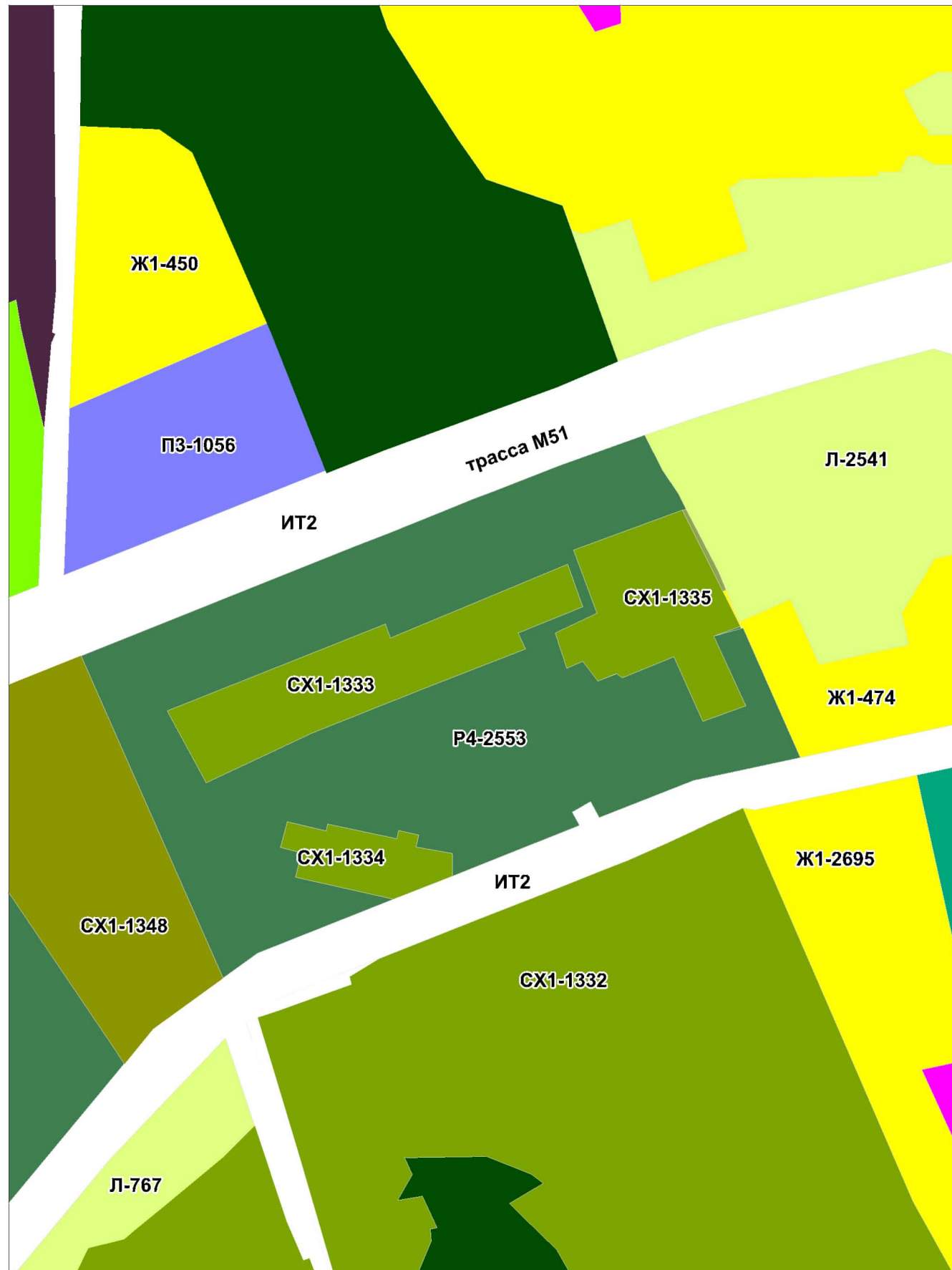


**Информация к проекту Решения Омского городского Совета "О внесении изменений в Правила землепользования и застройки муниципального образования городской округ город Омск Омской области, утвержденные Решением Омского городского Совета от 10.12.2008 № 201"**

Приложение № 21: изложить в новой редакции территориальные зоны Ж1-474, СХ1-1333, Л-2541, ИТ2, исключив территориальные зоны СХ1-1334, СХ1-1335, Р4-2553

**Фрагмент карты градостроительного зонирования территорий города Омска**

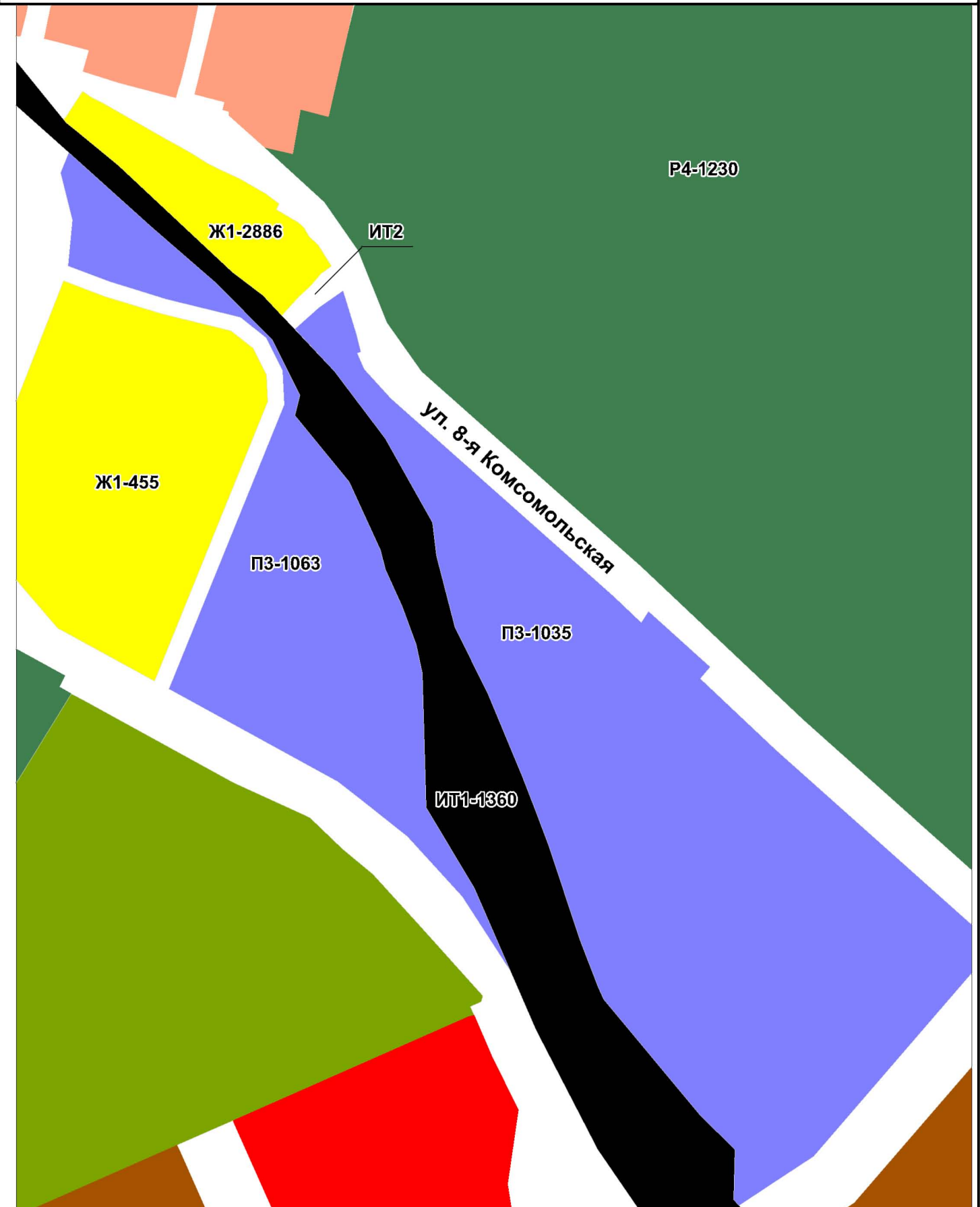
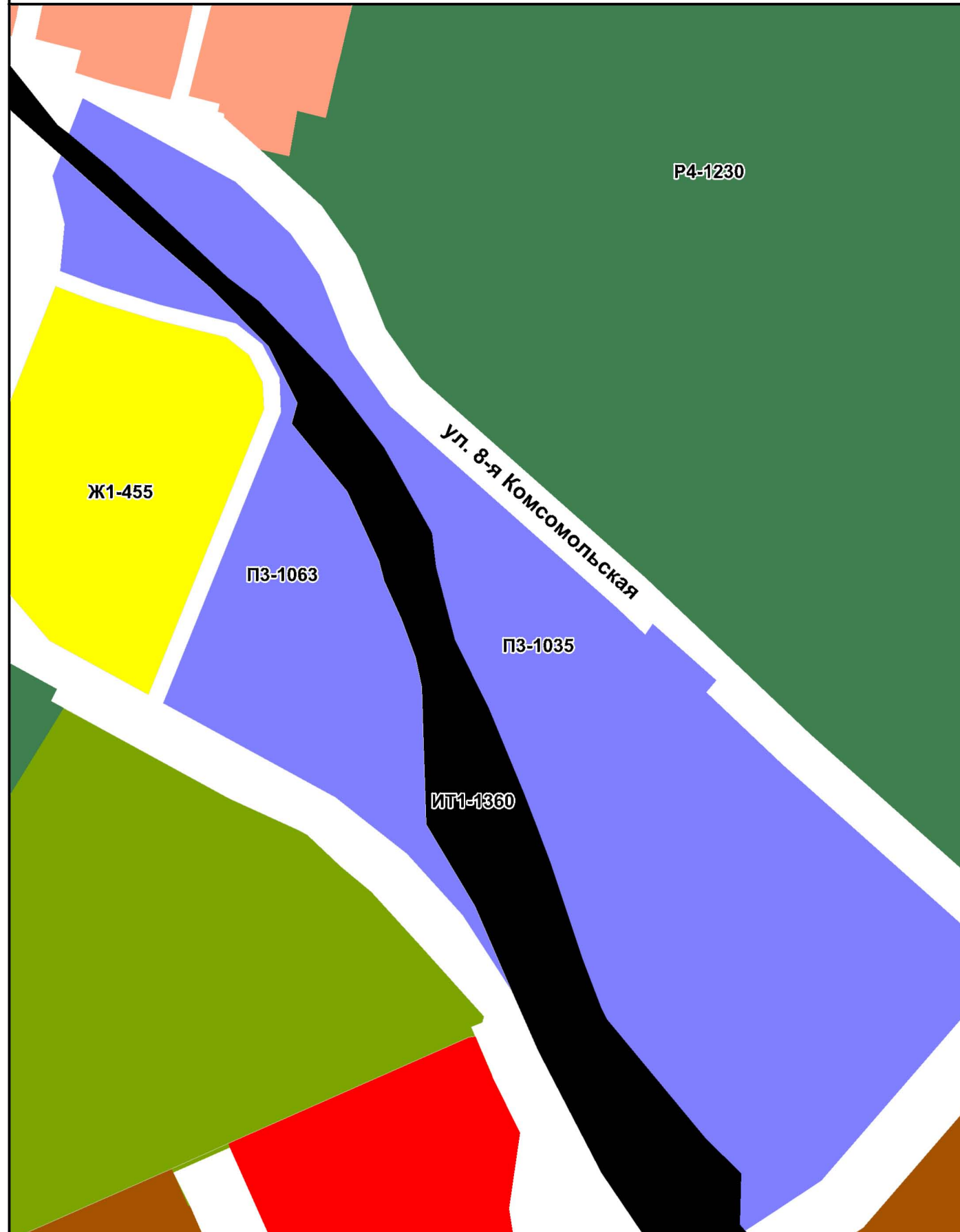
**Фрагмент карты градостроительного зонирования территорий города Омска с предложенными изменениями**



**Информация к проекту Решения Омского городского Совета "О внесении изменений в Правила землепользования и застройки муниципального образования городской округ город Омск Омской области, утвержденные Решением Омского городского Совета от 10.12.2008 № 201"**  
к приложению № 22: изложить в новой редакции территориальные зоны ПЗ-1035, ИТ2, выделив Ж1 с номером 2886

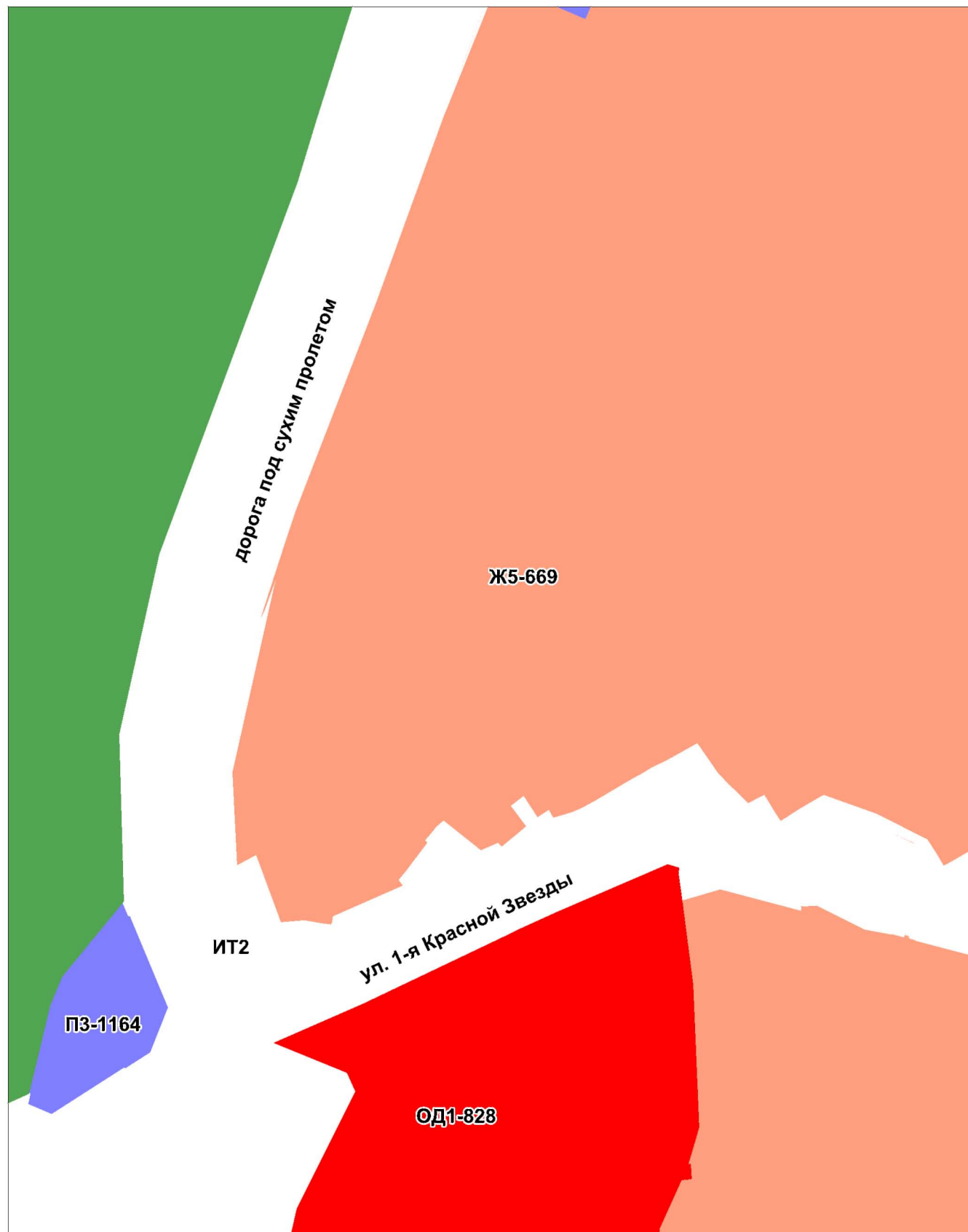
**Фрагмент карты градостроительного зонирования территорий города Омска**

**Фрагмент карты градостроительного зонирования территорий города Омска с предложенными изменениями**

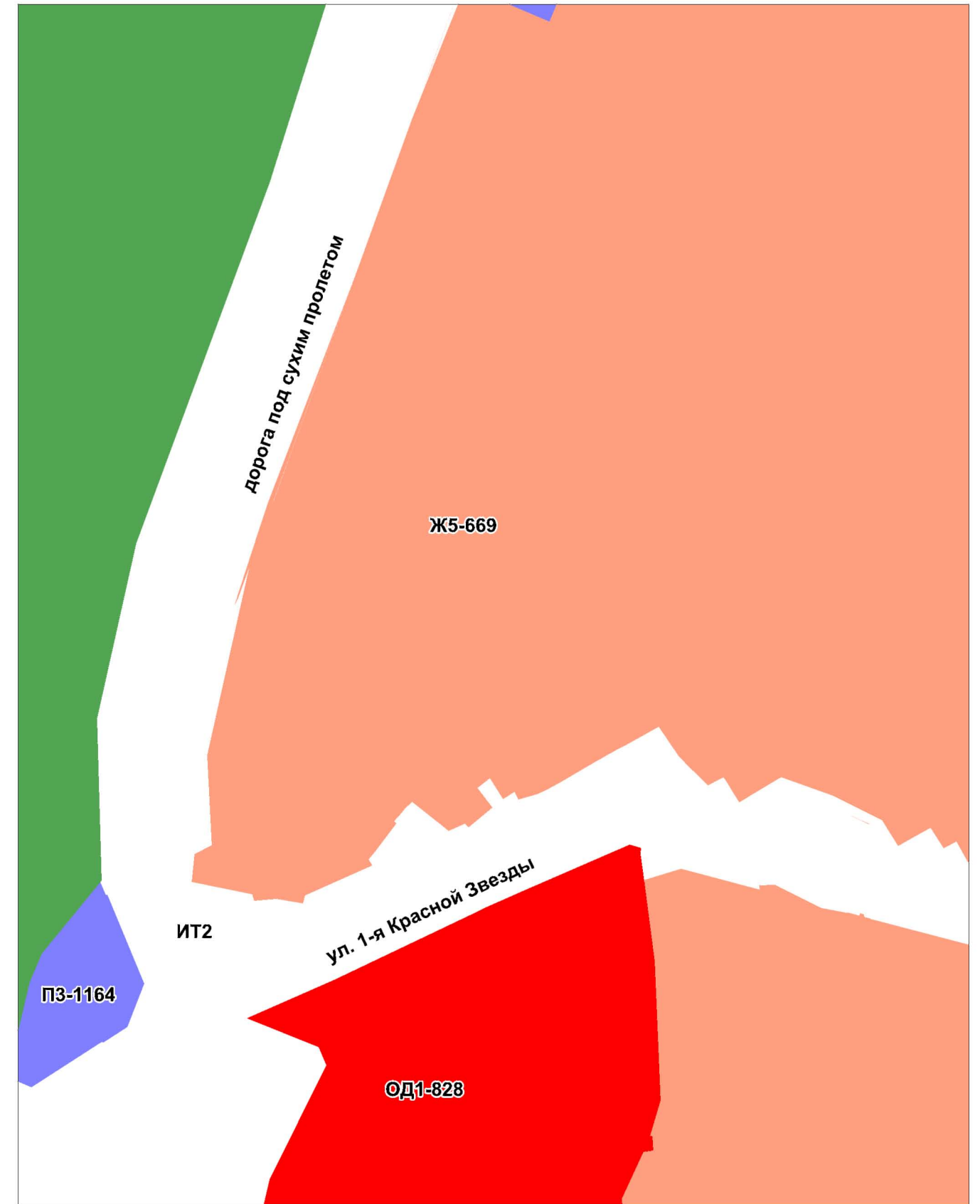


**Информация к проекту Решения Омского городского Совета "О внесении изменений в Правила землепользования и застройки муниципального образования городской округ город Омск Омской области, утвержденные Решением Омского городского Совета от 10.12.2008 № 201"**  
к приложению № 23: изложить в новой редакции территориальные зоны Ж5-669, ИТ2

**Фрагмент карты градостроительного зонирования территорий города Омска**



**Фрагмент карты градостроительного зонирования территорий города Омска с предложенными изменениями**

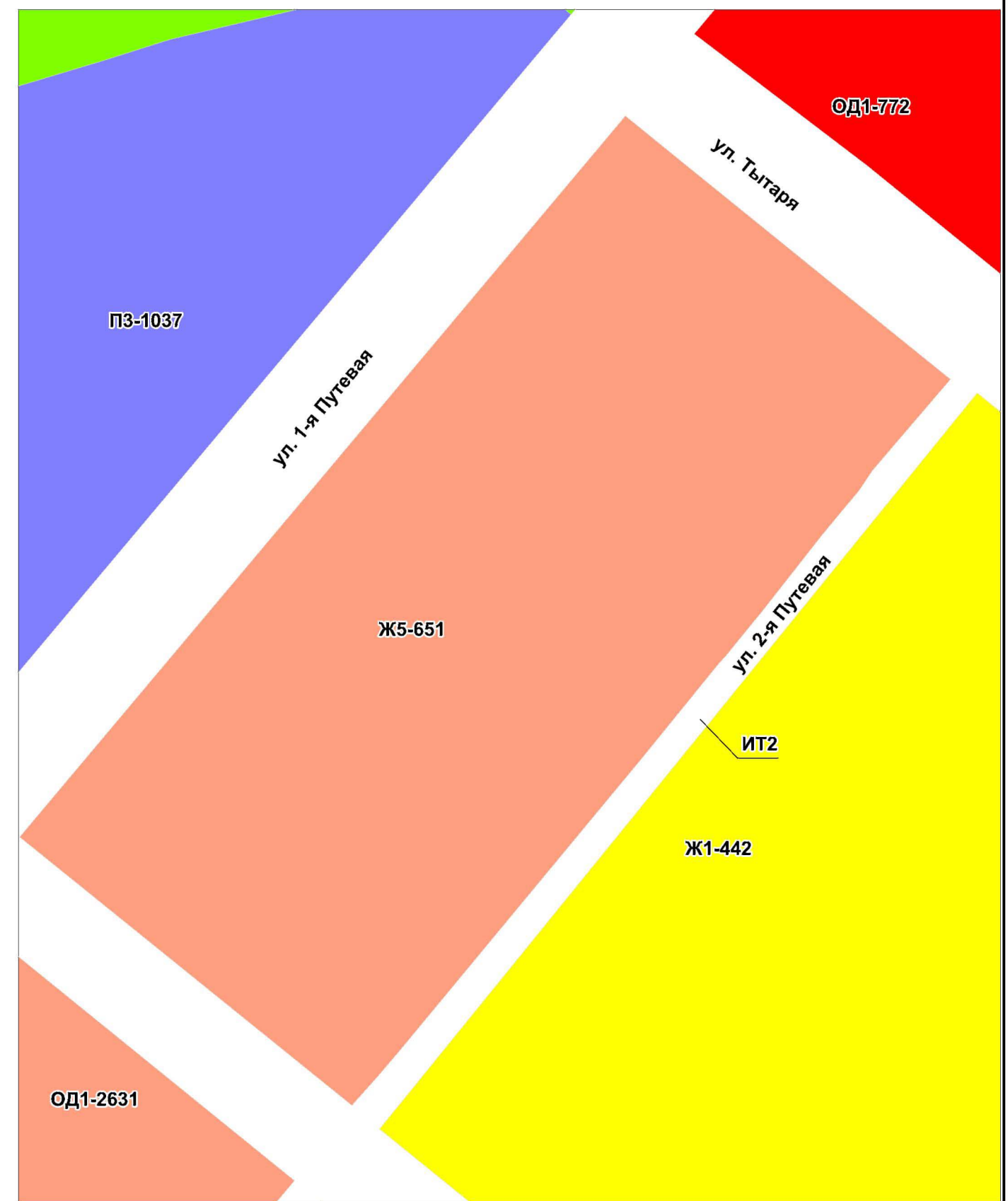
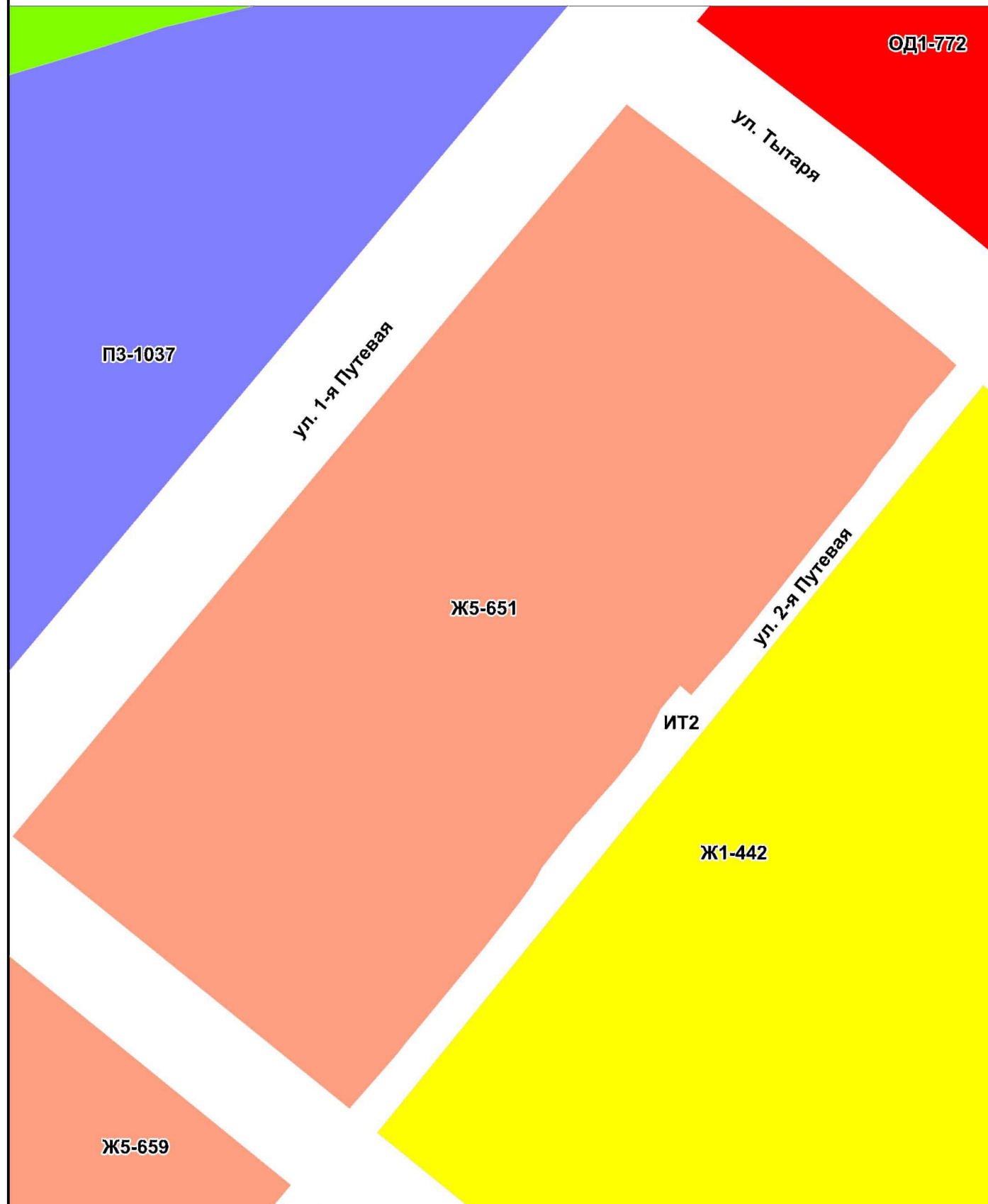


**Информация к проекту Решения Омского городского Совета "О внесении изменений в Правила землепользования и застройки муниципального образования городской округ город Омск Омской области, утвержденные Решением Омского городского Совета от 10.12.2008 № 201"**

к приложению № 24: изложить в новой редакции территориальные зоны Ж5-651, ИТ2

Фрагмент карты градостроительного зонирования территорий города Омска

Фрагмент карты градостроительного зонирования территорий города Омска с предложенными изменениями



**Информация к проекту Решения Омского городского Совета "О внесении изменений в Правила землепользования и застройки муниципального образования городской округ город Омск Омской области, утвержденные Решением Омского городского Совета от 10.12.2008 № 201"**  
к приложению № 25 : изложить в новой редакции территориальные зоны СНЗ-1304, СНЗ-1305, ИТ2, исключив территориальную зону Р1-1179, выделив территориальные зоны ПЗ с номером 2913, Л с номером 2914

Фрагмент карты градостроительного зонирования территорий города Омска

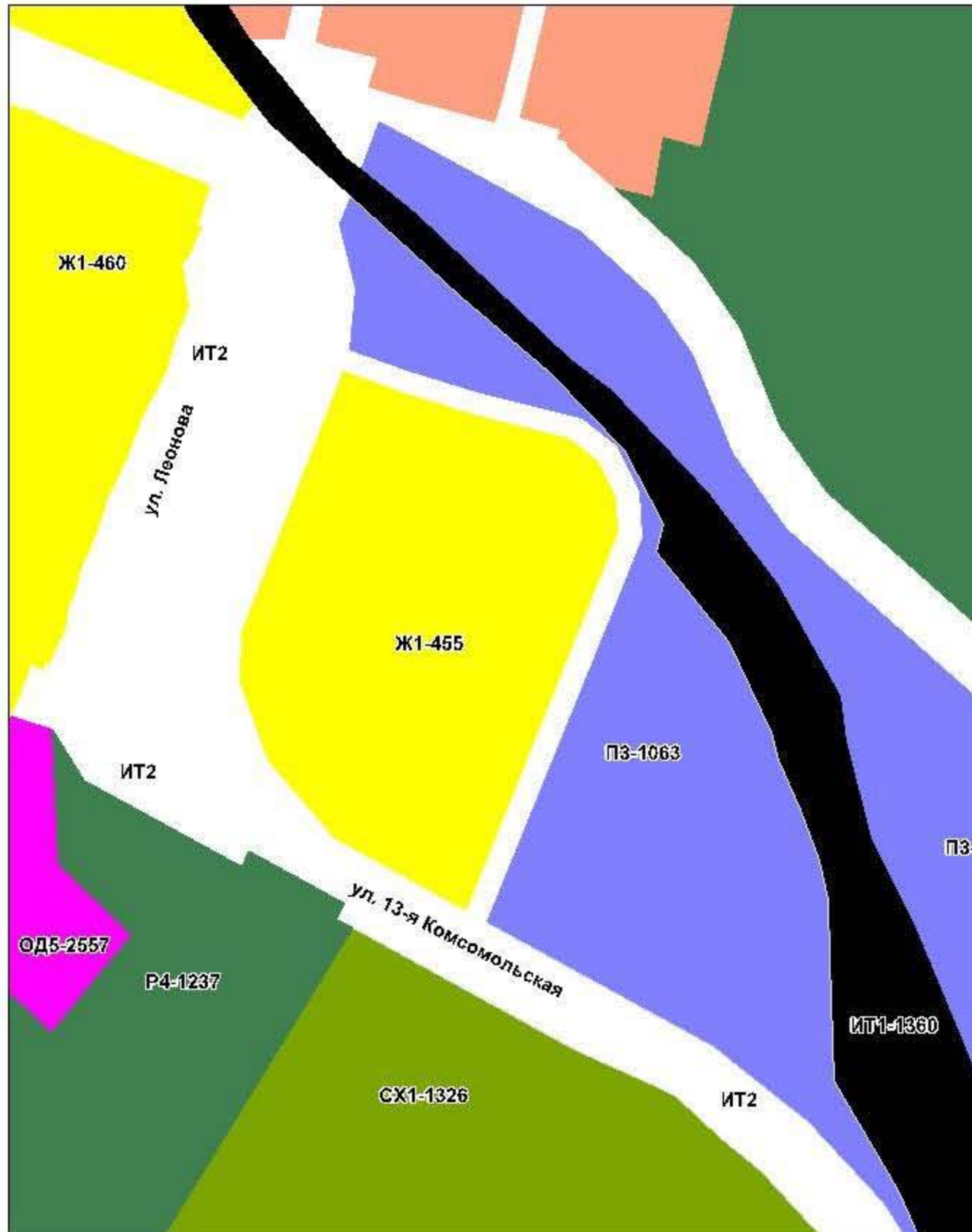
Фрагмент карты градостроительного зонирования территорий города Омска с предложенными изменениями



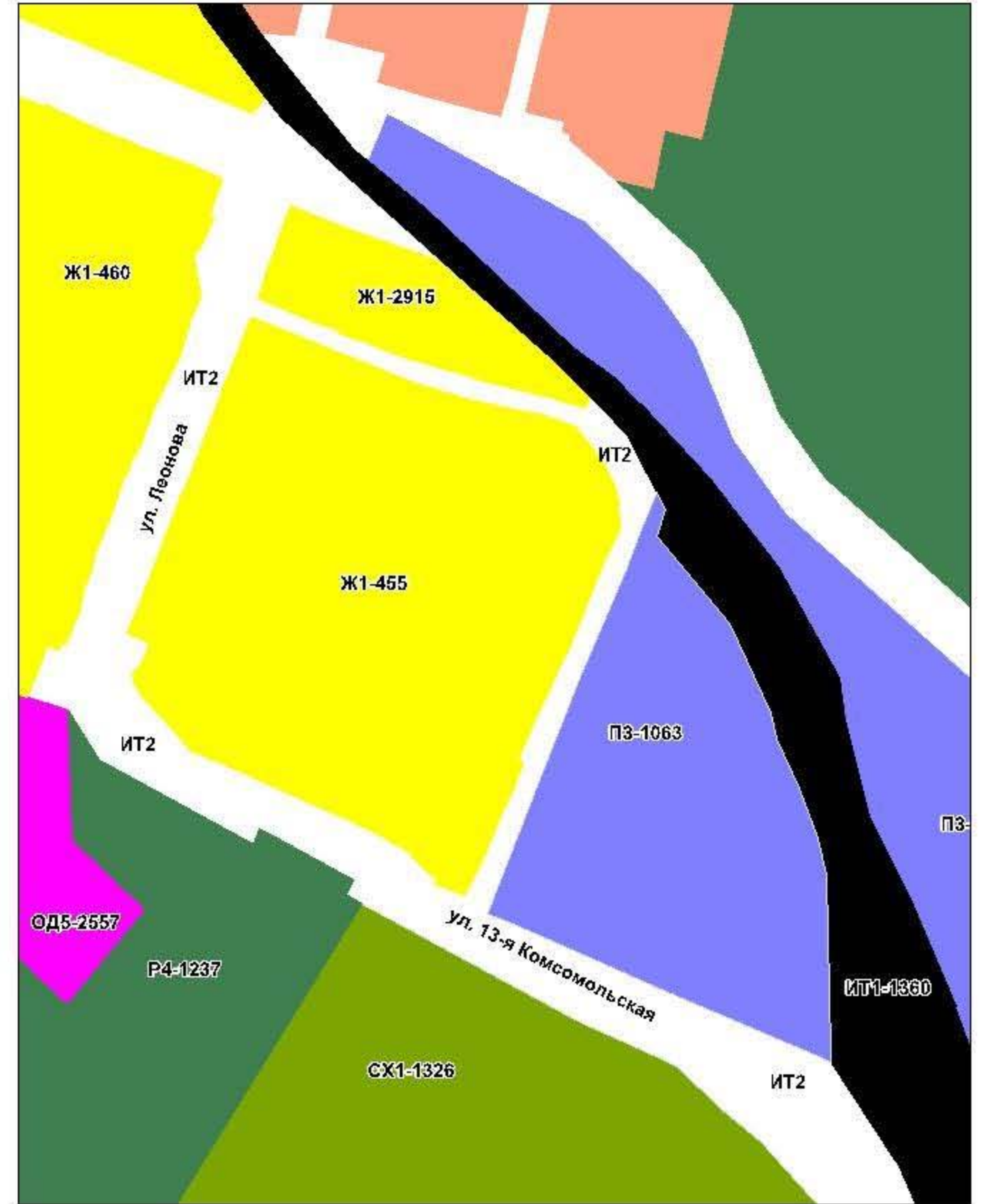
**Информация к проекту Решения Омского городского Совета "О внесении изменений в Правила землепользования и застройки муниципального образования городской округ город Омск Омской области, утвержденные Решением Омского городского Совета от 10.12.2008 № 201"**

к приложению № 26 : изложить в новой редакции территориальные зоны ПЗ-1063, Ж1-455, ИТ2, выделив территориальную зону Ж1 с номером 2915

Фрагмент карты градостроительного зонирования территорий города Омска

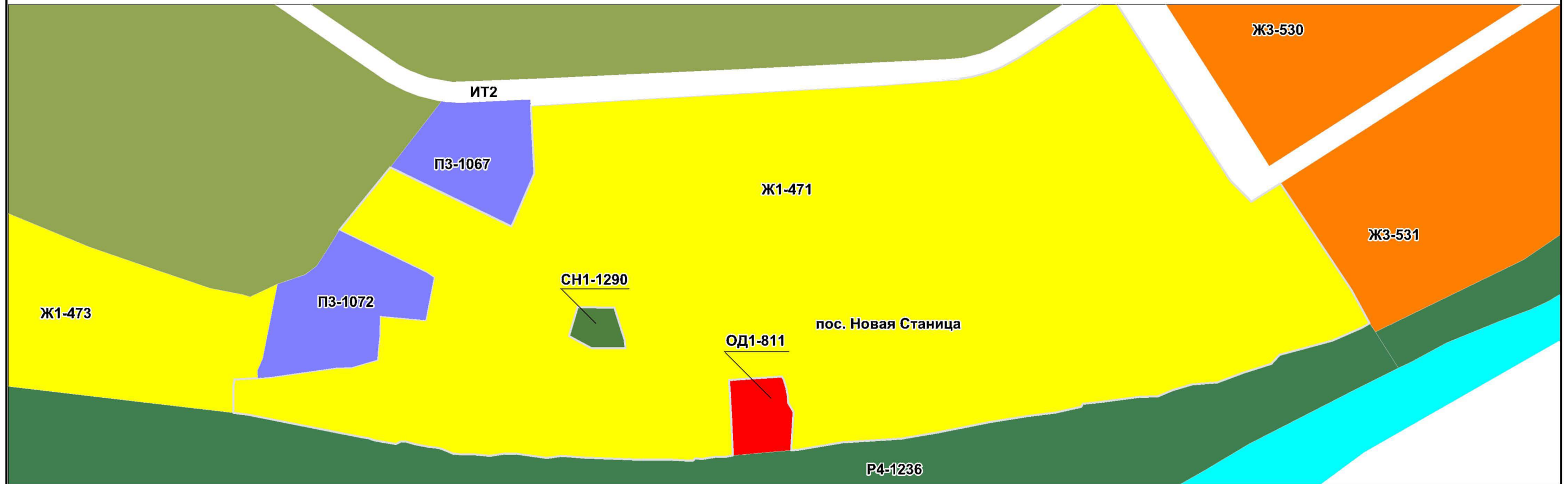


Фрагмент карты градостроительного зонирования территорий города Омска с предложенными изменениями

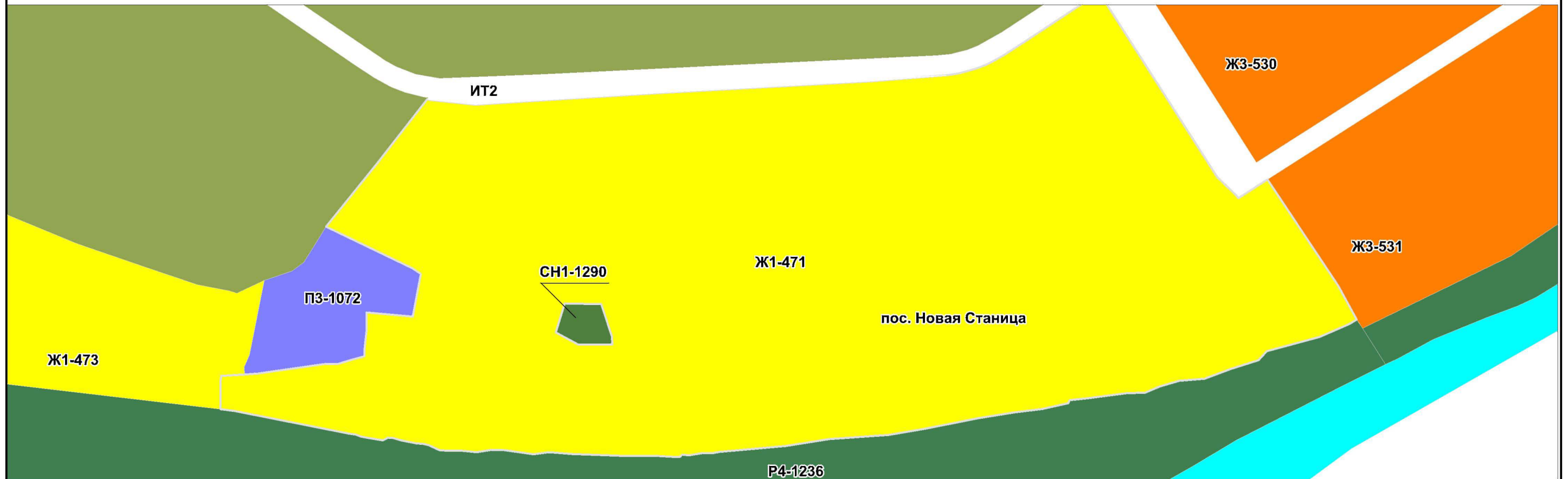


**Информация к проекту Решения Омского городского Совета "О внесении изменений в Правила землепользования и застройки муниципального образования городской округ город Омск Омской области, утвержденные Решением Омского городского Совета от 10.12.2008 № 201"**  
к приложению № 27 : изложить в новой редакции территориальные зоны Ж1-471, ИТ2, исключив территориальные зоны ОД1-811, ПЗ-1067

**Фрагмент карты градостроительного зонирования территорий города Омска**

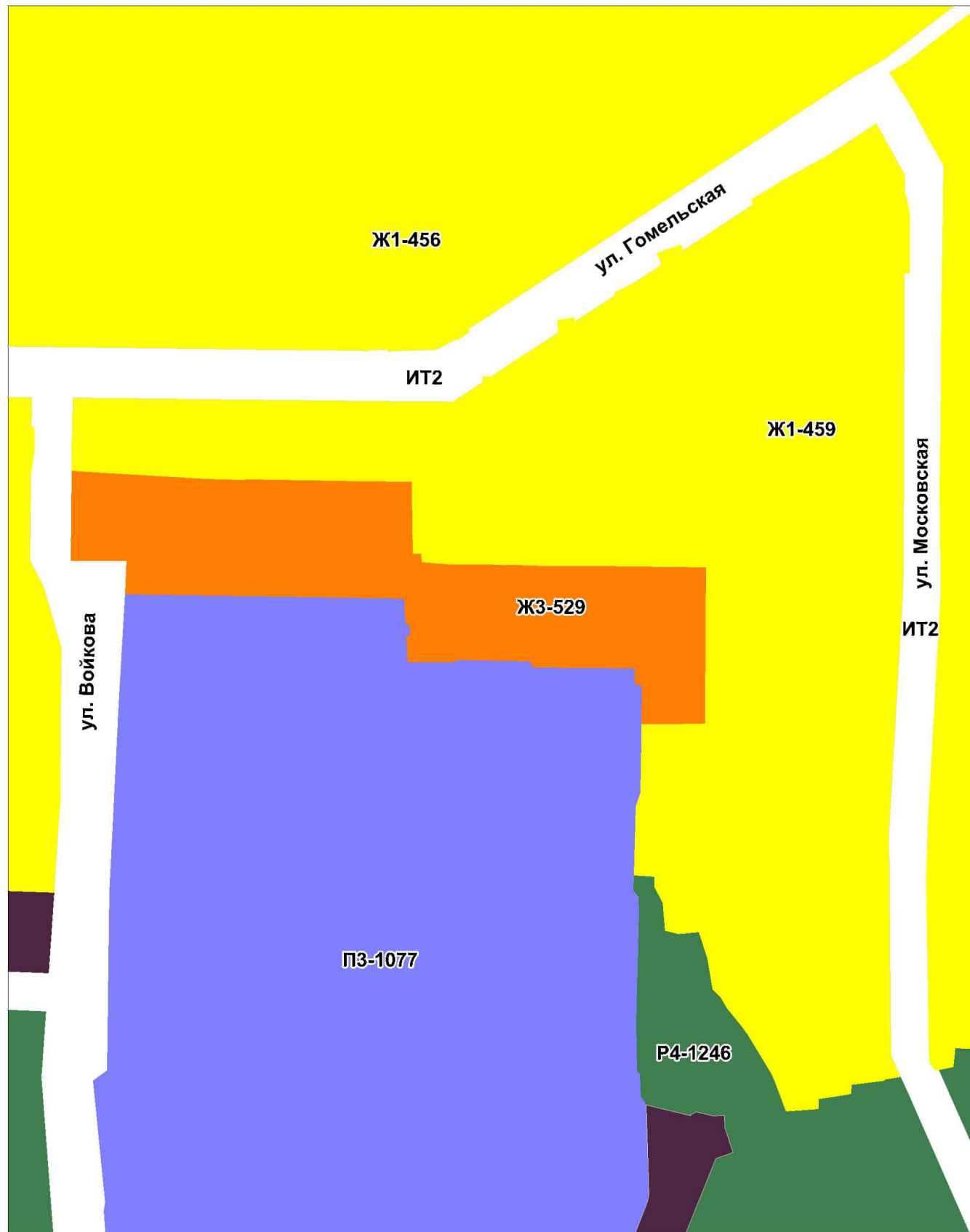


**Фрагмент карты градостроительного зонирования территорий города Омска с предложенными изменениями**

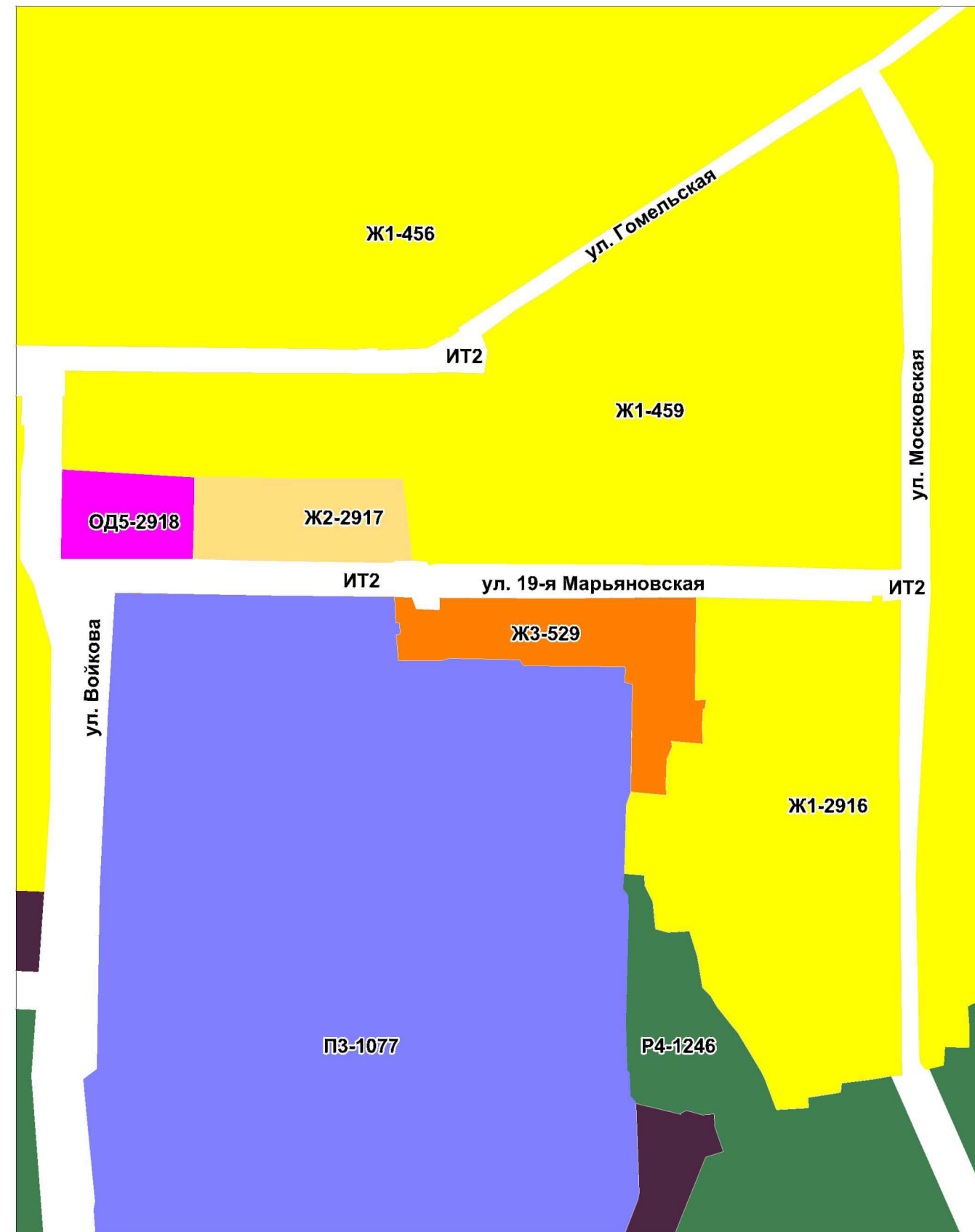


**Информация к проекту Решения Омского городского Совета "О внесении изменений в Правила землепользования и застройки муниципального образования городской округ город Омск Омской области, утвержденные Решением Омского городского Совета от 10.12.2008 № 201"**  
к приложению № 28 : изложить в новой редакции территориальные зоны Ж1-459, Ж3-529, ИТ2, выделив территориальные зоны Ж1 с номером 2916, Ж2 с номером 2917, ОД5 с номером 2918

**Фрагмент карты градостроительного зонирования территорий города Омска**



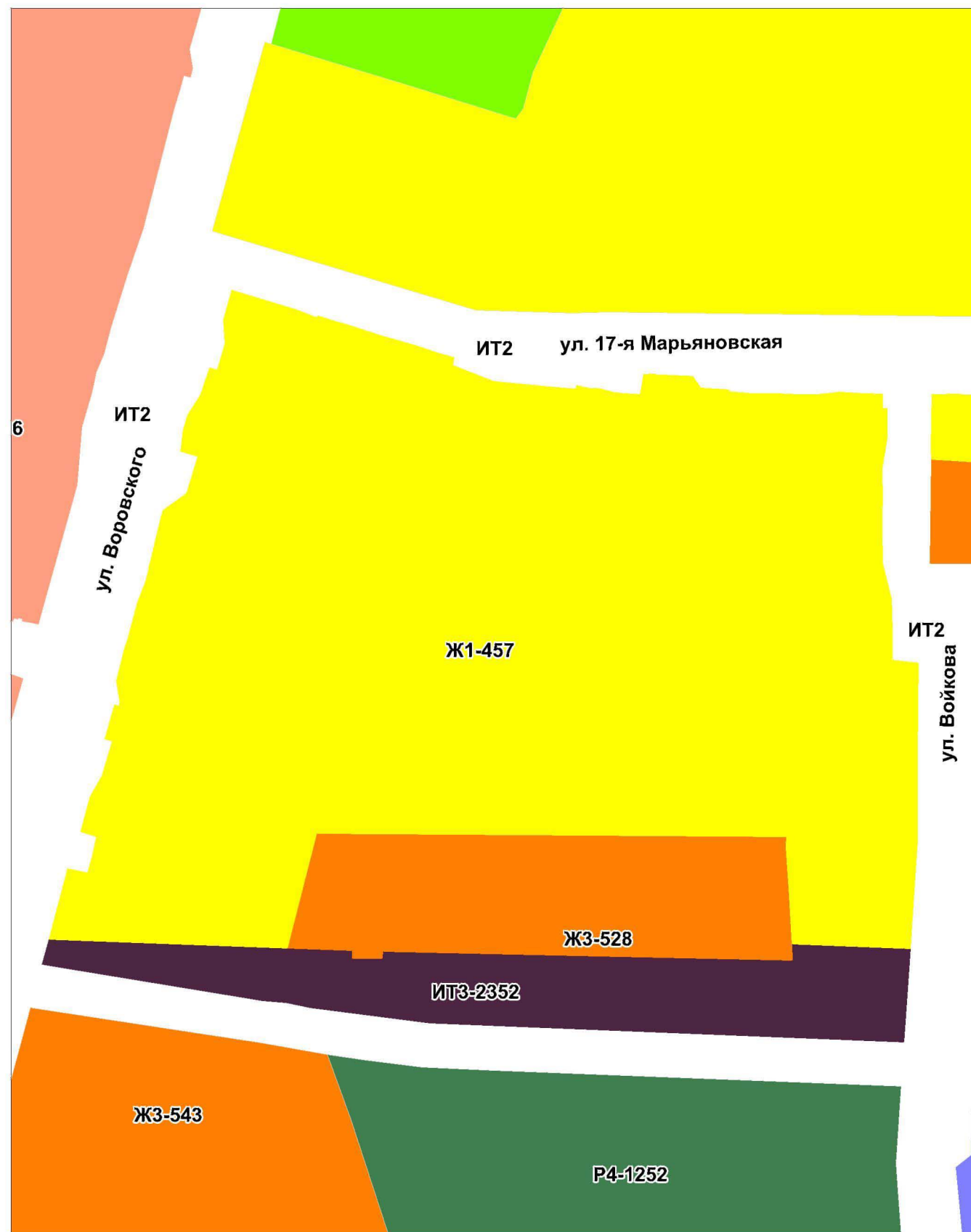
**Фрагмент карты градостроительного зонирования территорий города Омска с предложенными изменениями**



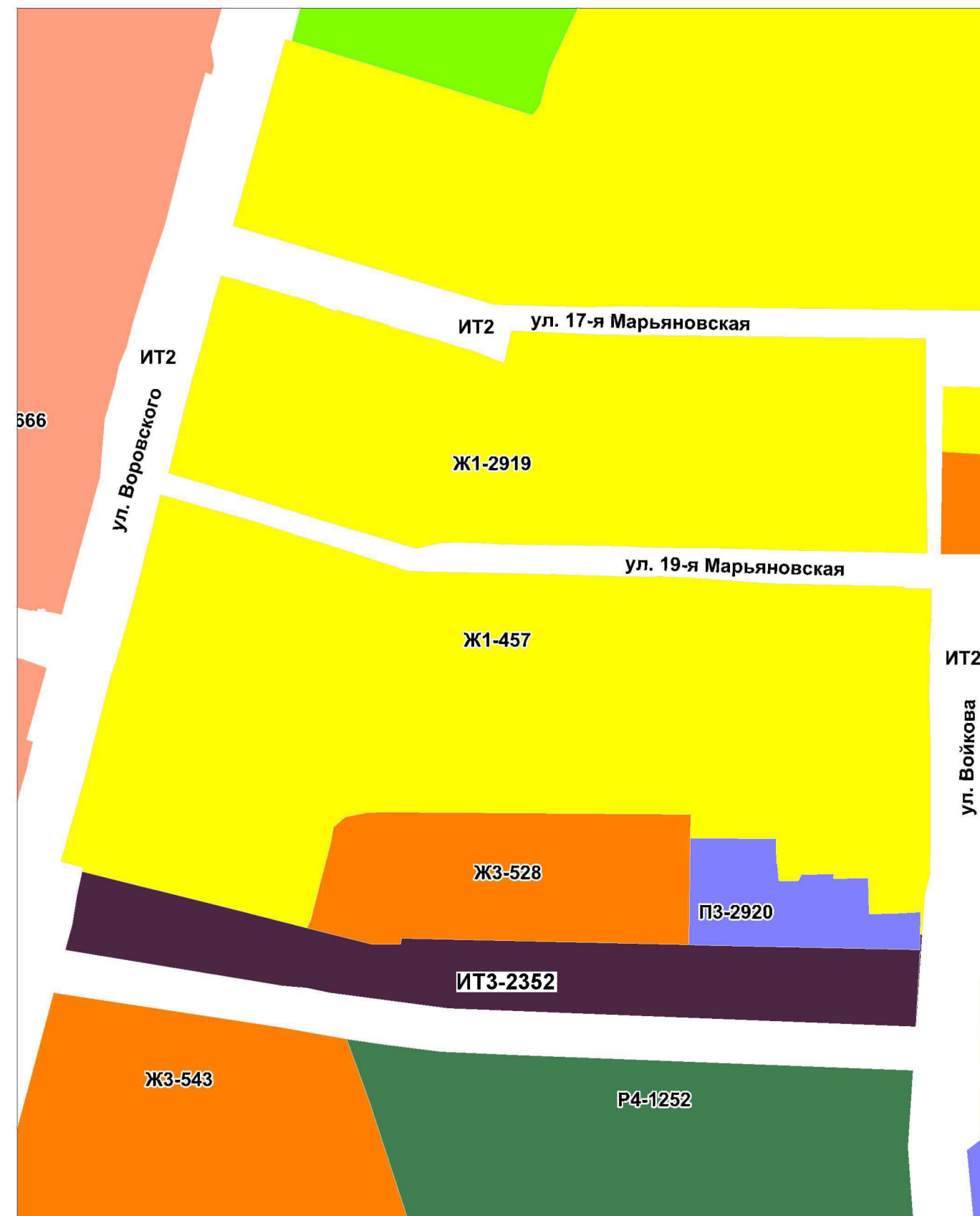


**Информация к проекту Решения Омского городского Совета "О внесении изменений в Правила землепользования и застройки муниципального образования городской округ город Омск Омской области, утвержденные Решением Омского городского Совета от 10.12.2008 № 201"**  
к приложению № 29 : изложить в новой редакции территориальные зоны Ж1-457, Ж3-528, ИТ3-2352, ИТ2, выделив территориальные зоны Ж1 с номером 2919, ПЗ с номером 2920

**Фрагмент карты градостроительного зонирования территорий города Омска**



**Фрагмент карты градостроительного зонирования территорий города Омска с предложенными изменениями**



**Информация к проекту Решения Омского городского Совета "О внесении изменений в Правила землепользования и застройки муниципального образования городской округ город Омск Омской области, утвержденные Решением Омского городского Совета от 10.12.2008 № 201"**  
к приложению № 30 : изложить в новой редакции территориальные зоны ПЗ-2351, ИТ2, выделив территориальные зоны Ж2 с номером 2921, ПЗ с номером 2922

Фрагмент карты градостроительного зонирования территорий города Омска



Фрагмент карты градостроительного зонирования территорий города Омска с предложенными изменениями



**Информация к проекту Решения Омского городского Совета "О внесении изменений в Правила землепользования и застройки муниципального образования городская округ город Омск Омской области, утвержденные Решением Омского городского Совета от 10.12.2008 № 201"**

к приложению № 31 : изложить в новой редакции территориальные зоны Р4-1243, СХ1-2692, ИТ3-692, ИТ2, исключив территориальную зону Р4-2693

**Фрагмент карты градостроительного зонирования территорий города Омска**



**Фрагмент карты градостроительного зонирования территорий города Омска с предложенными изменениями**

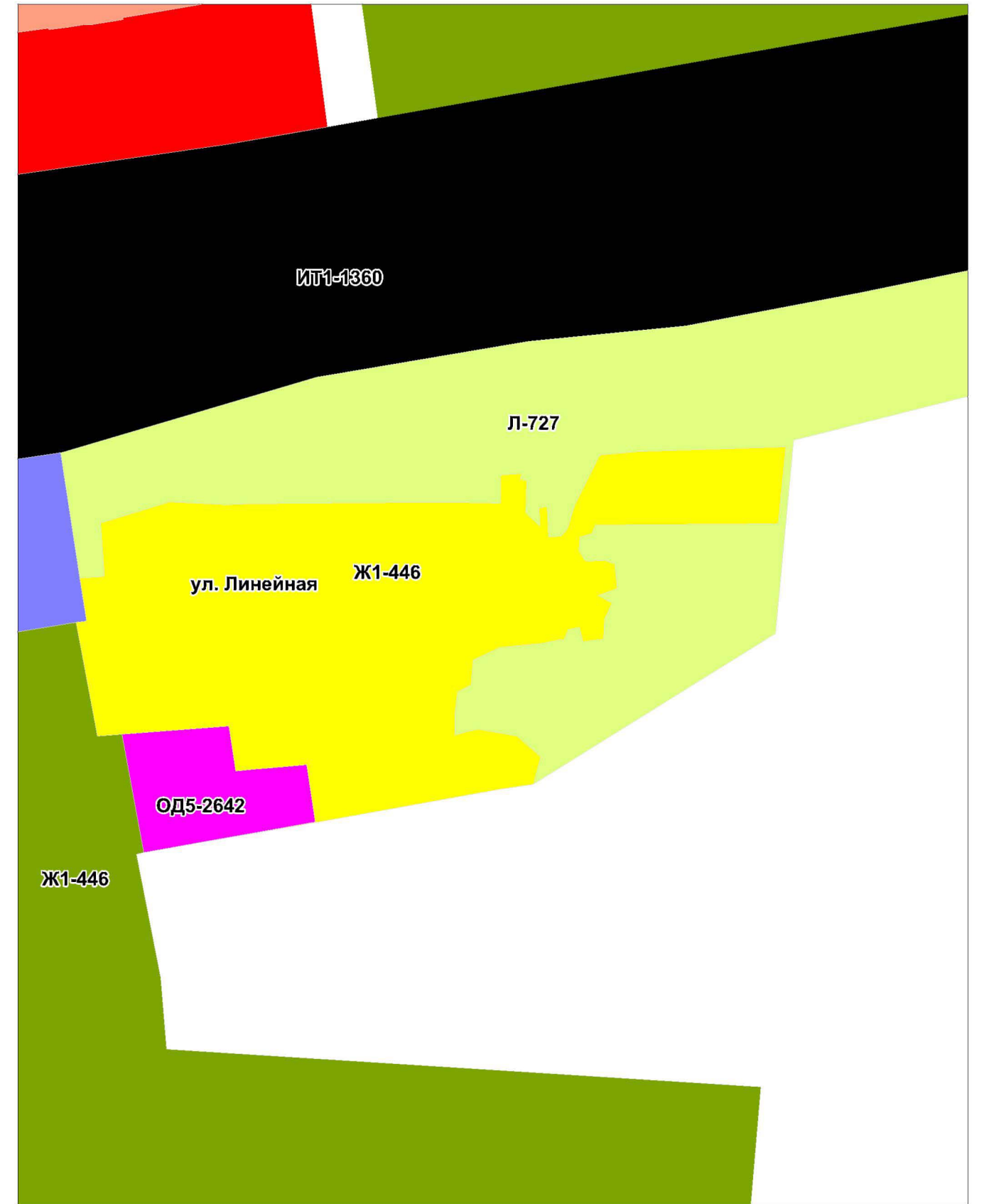
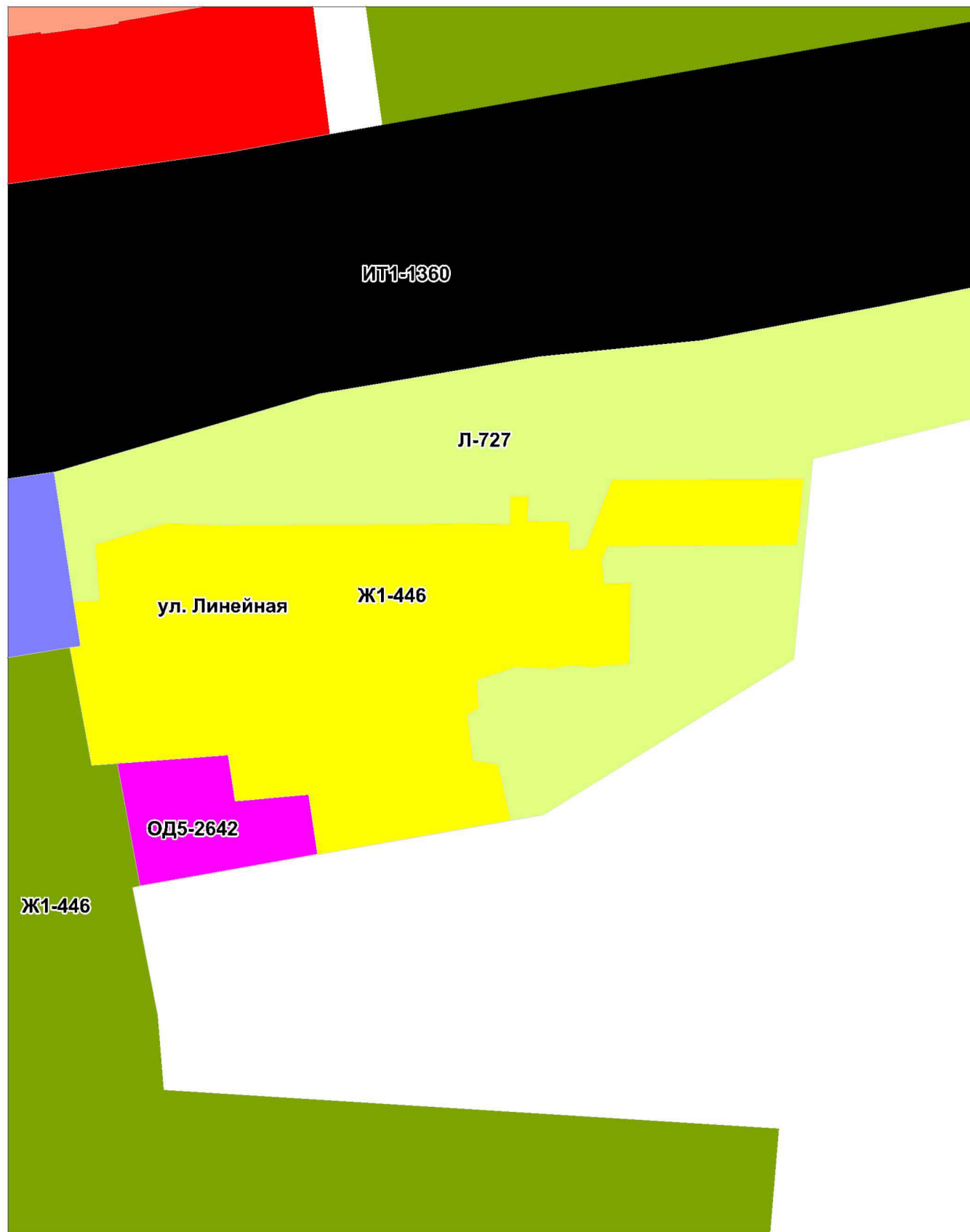


**Информация к проекту Решения Омского городского Совета "О внесении изменений в Правила землепользования и застройки муниципального образования городской округ город Омск Омской области, утвержденные Решением Омского городского Совета от 10.12.2008 № 201"**

*к приложению №32 : изложить в новой редакции территориальные зоны Ж1-446, Л-727*

**Фрагмент карты градостроительного зонирования территорий города Омска**

**Фрагмент карты градостроительного зонирования территорий города Омска с предложенными изменениями**

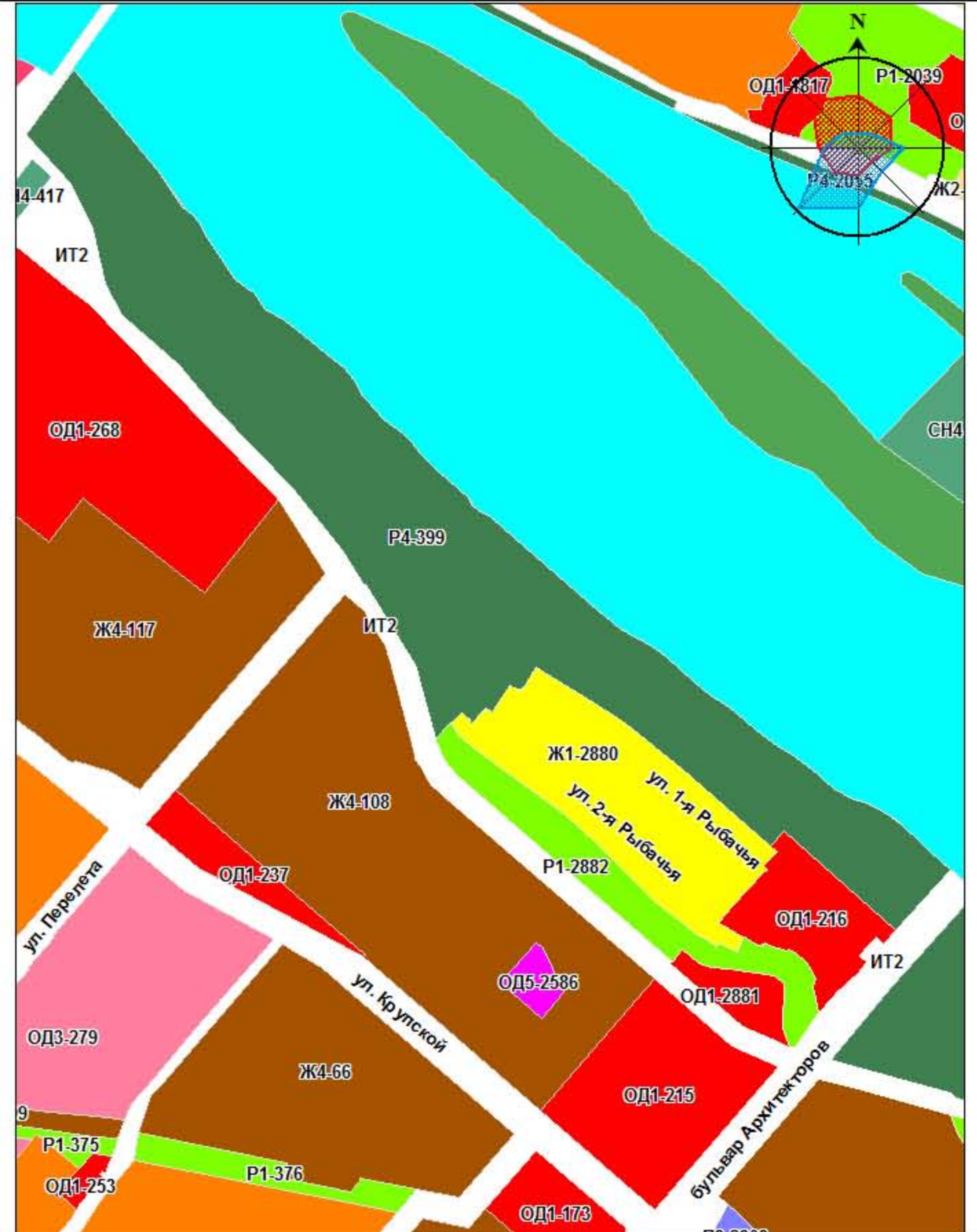
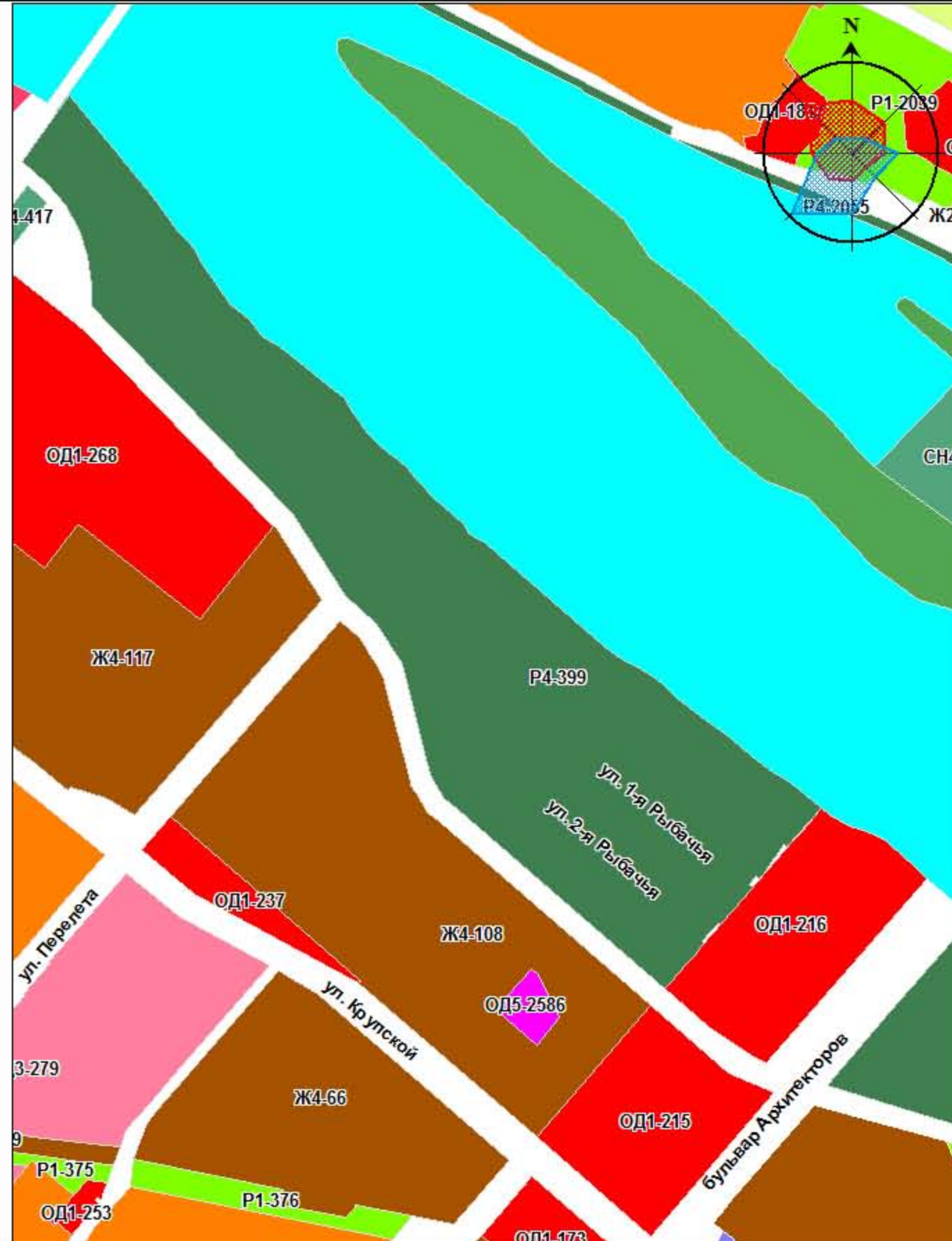


**Информация к проекту Решения Омского городского Совета "О внесении изменений в Правила землепользования и застройки муниципального образования городской округ город Омск Омской области, утвержденные Решением Омского городского Совета от 10.12.2008 № 201"**

к приложению № 33 : изложить в новой редакции территориальные зоны Р4-399, ОД1-216, ИТ2, выделив территориальные зоны Ж1 с номером 2880, ОД1 с номером 2881, Р1 с номером 2882

**Фрагмент карты градостроительного зонирования территорий города Омска**

**Фрагмент карты градостроительного зонирования территорий города Омска с предложенными изменениями**

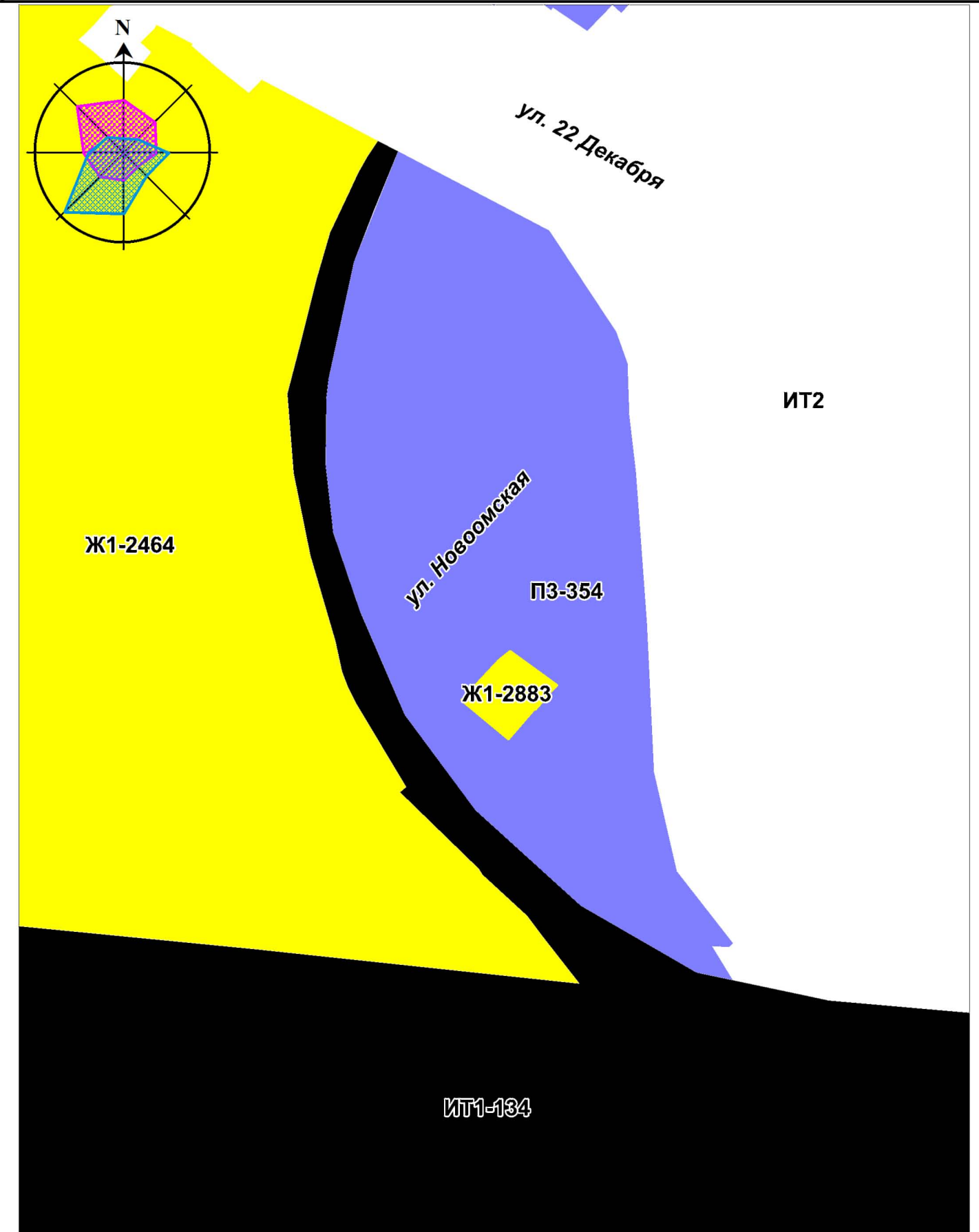
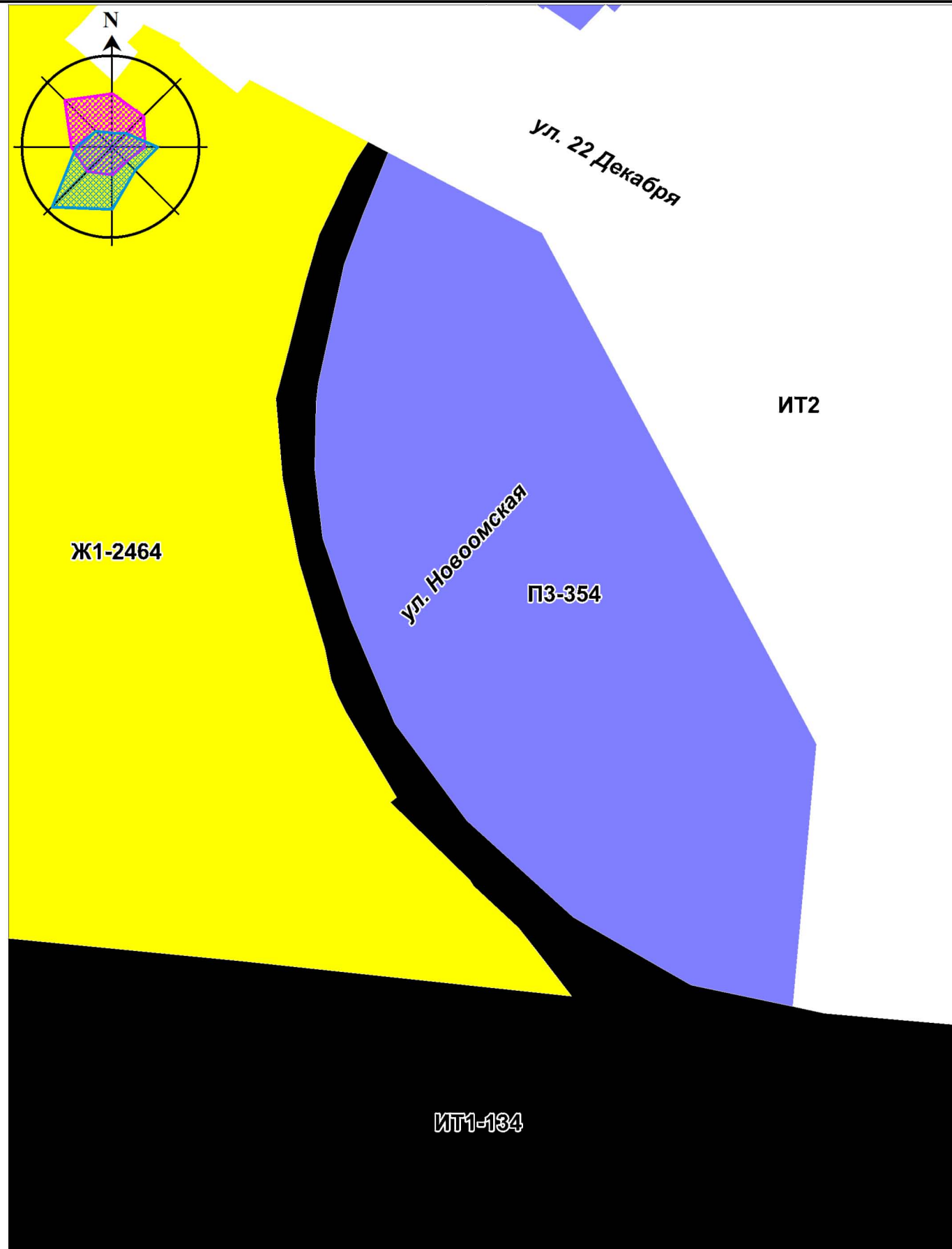


**Информация к проекту Решения Омского городского Совета "О внесении изменений в Правила землепользования и застройки муниципального образования городская округ город Омск Омской области, утвержденные Решением Омского городского Совета от 10.12.2008 № 201"**

к приложению № 34: изложить в новой редакции территориальную зону ПЗ-354, ИТ2 выделив территориальную зону Ж1 с присвоением номера 2883

**Фрагмент карты градостроительного зонирования территорий города Омска**

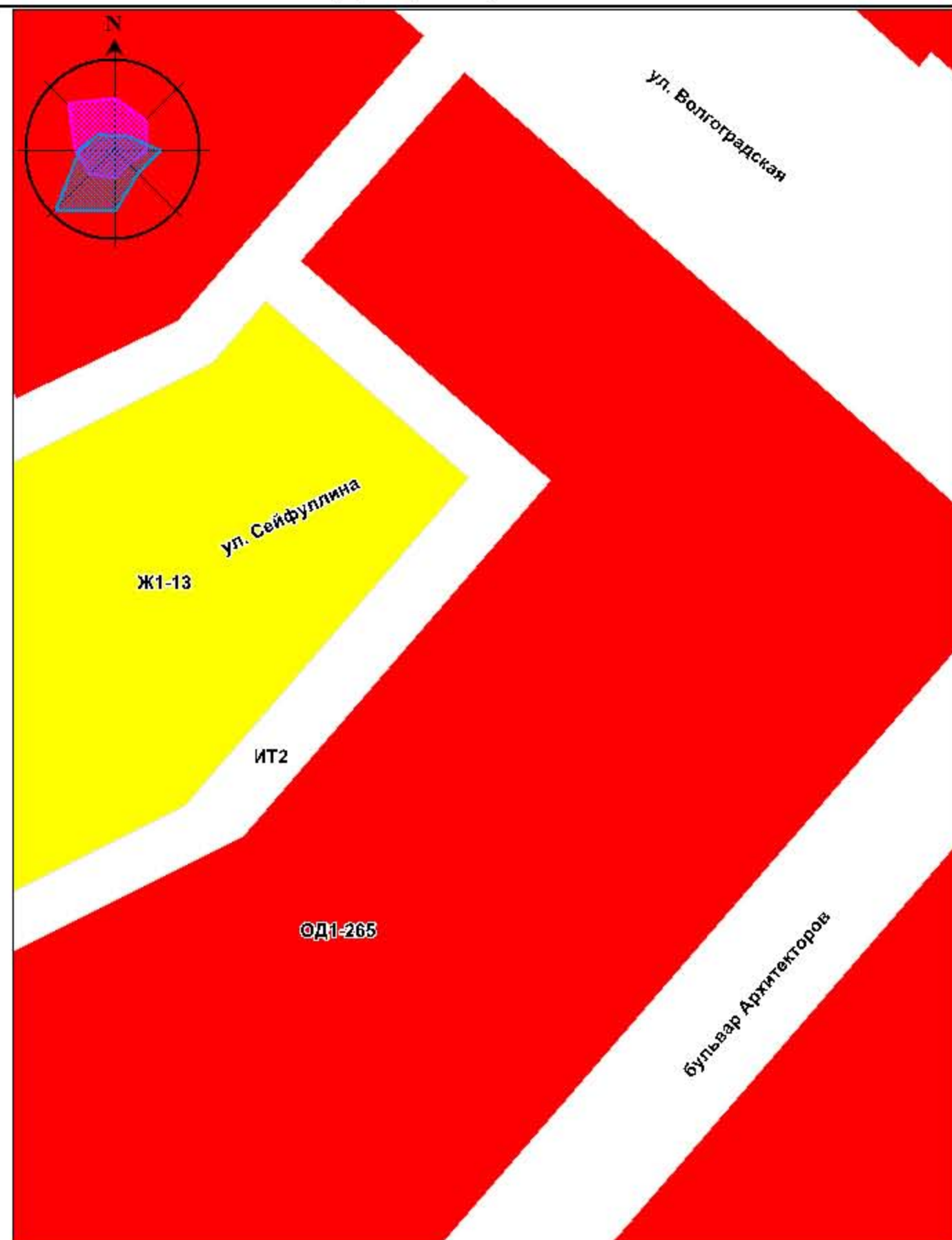
**Фрагмент карты градостроительного зонирования территорий города Омска с предложенными изменениями**



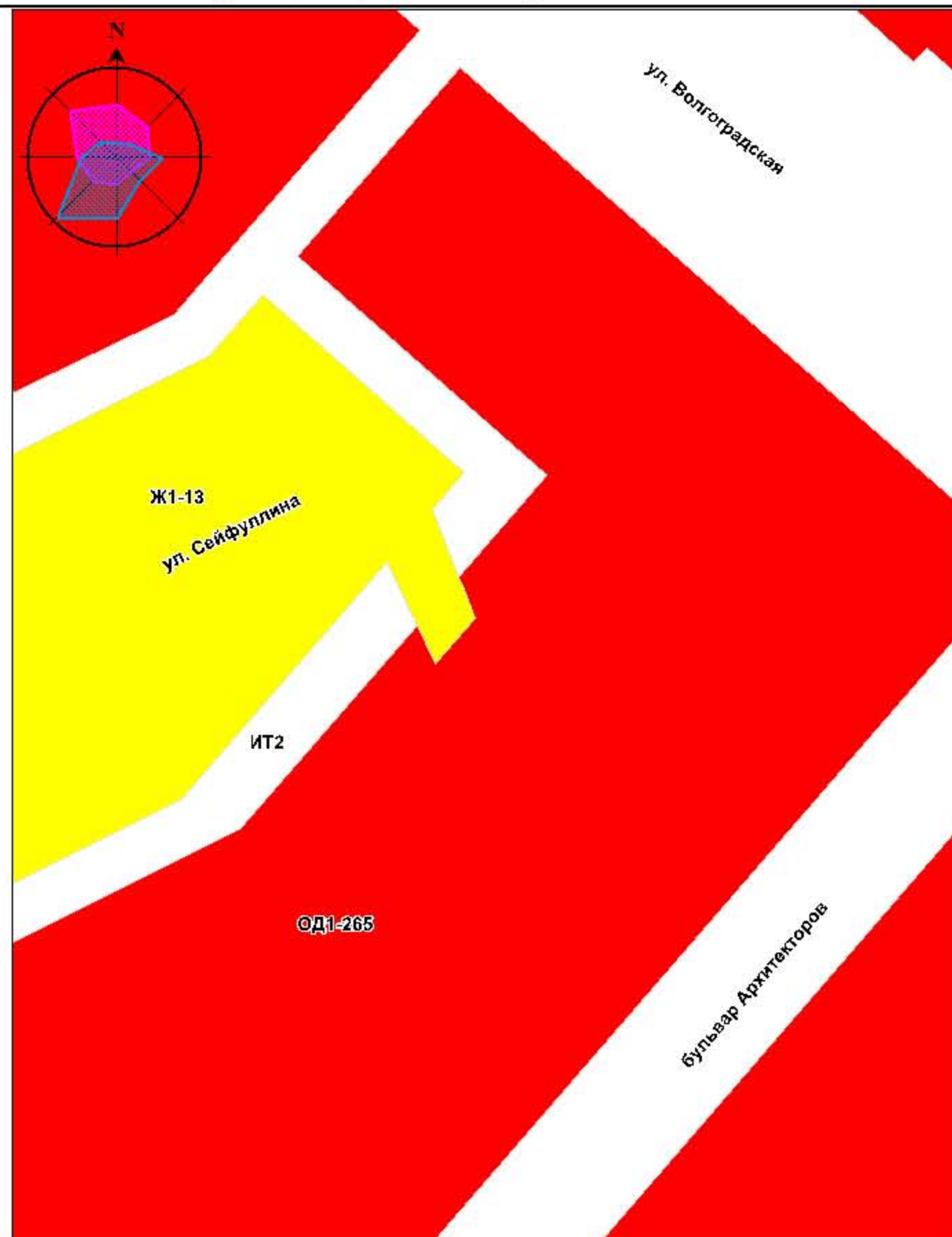
**Информация к проекту Решения Омского городского Совета "О внесении изменений в Правила землепользования и застройки муниципального образования городской округ город Омск Омской области, утвержденные Решением Омского городского Совета от 10.12.2008 № 201"**

к приложению № 35 : изложить в новой редакции территориальные зоны Ж1-13, ИТ2, ОД1-265

**Фрагмент карты градостроительного зонирования территорий города Омска**



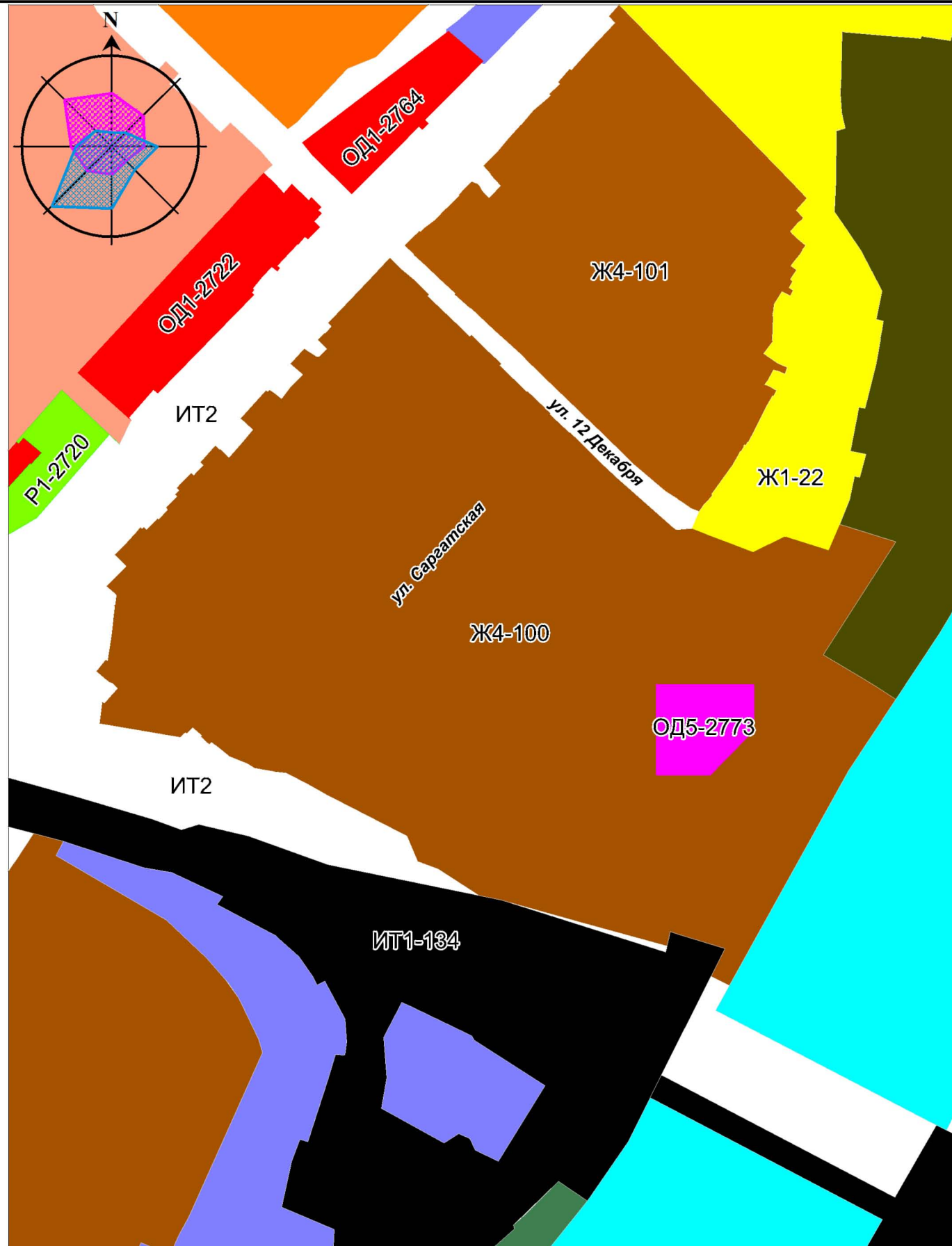
**Фрагмент карты градостроительного зонирования территорий города Омска с предложенными изменениями**



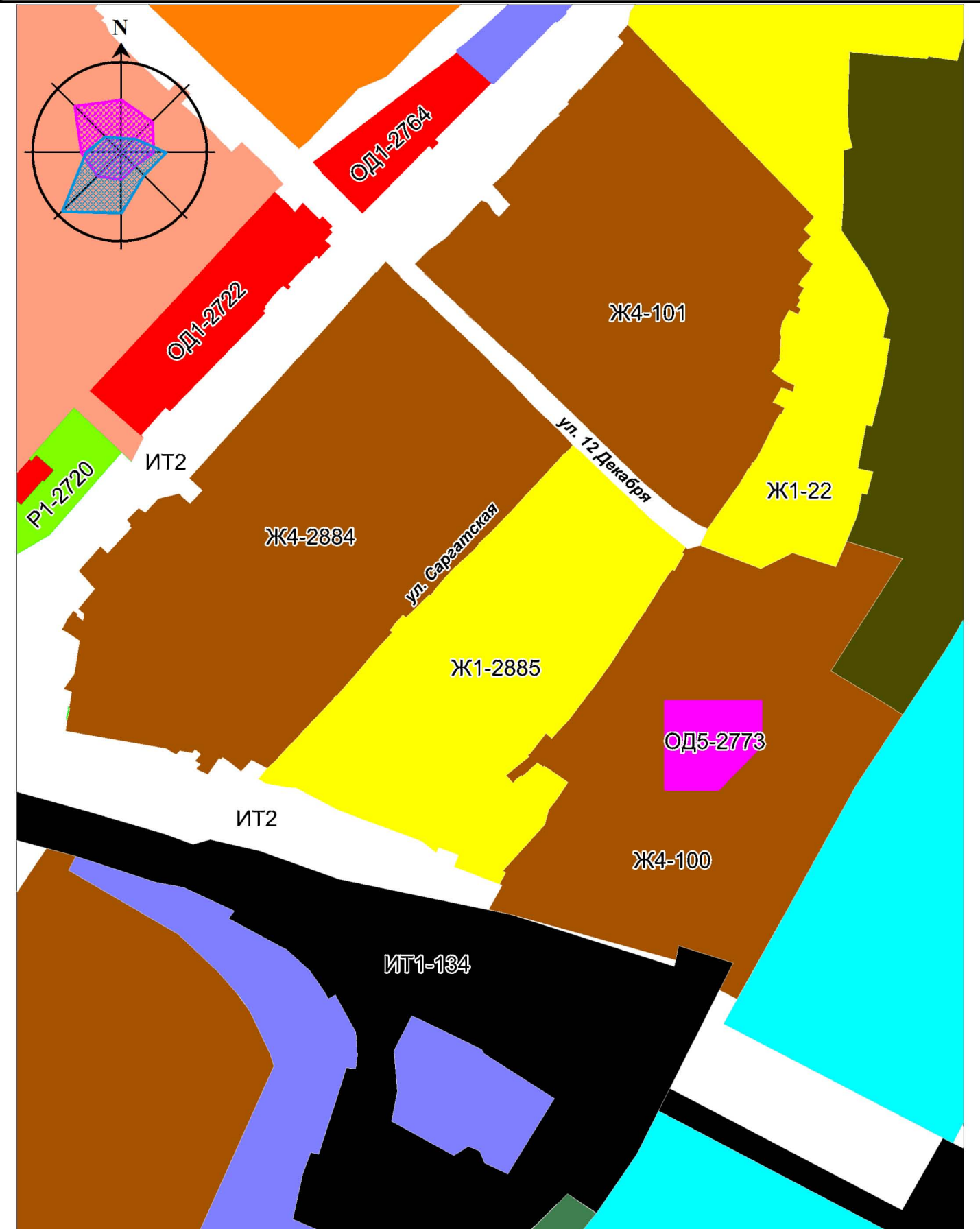
**Информация к проекту Решения Омского городского Совета "О внесении изменений в Правила землепользования и застройки муниципального образования городской округ город Омск Омской области, утвержденные Решением Омского городского Совета от 10.12.2008 № 201"**

к приложению № 36: изложить в новой редакции территориальные зоны Ж4-100, ИТ2 выделив территориальные зоны Ж4 с номером 2884, Ж1 с номером 2885

**Фрагмент карты градостроительного зонирования территорий города Омска**



**Фрагмент карты градостроительного зонирования территорий города Омска с предложенными изменениями**







**Информация к проекту Решения Омского городского Совета "О внесении изменений в Правила землепользования и застройки муниципального образования городской округ город Омск Омской области, утвержденные Решением Омского городского Совета от 10.12.2008 № 201"**

к приложению № 37 : изложить в новой редакции территориальную зону П2-289, выделив две территориальные зоны П1 с номерами 2900, 2901

**Фрагмент карты градостроительного зонирования территорий города Омска**

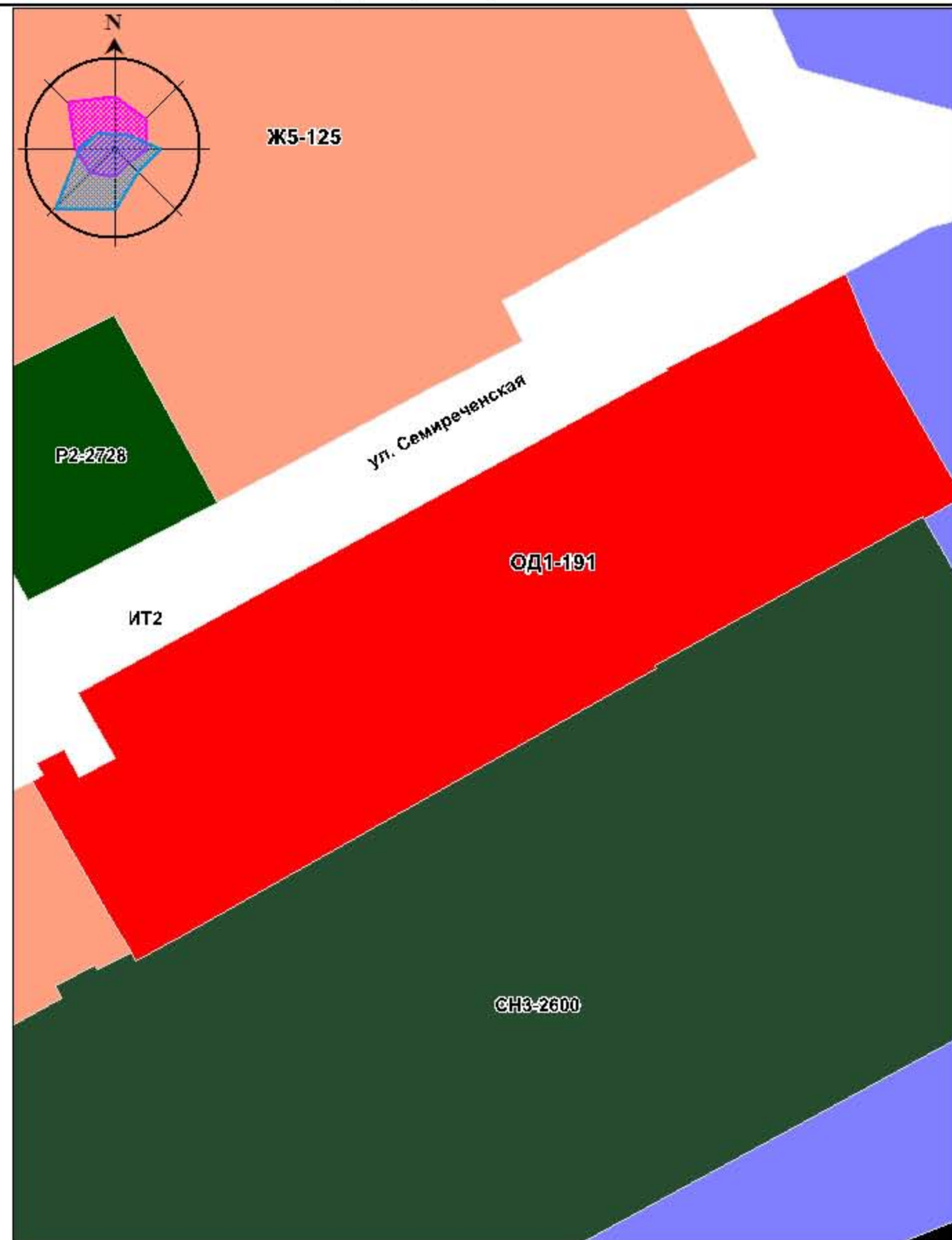
**Фрагмент карты градостроительного зонирования территорий города Омска с предложенными изменениями**



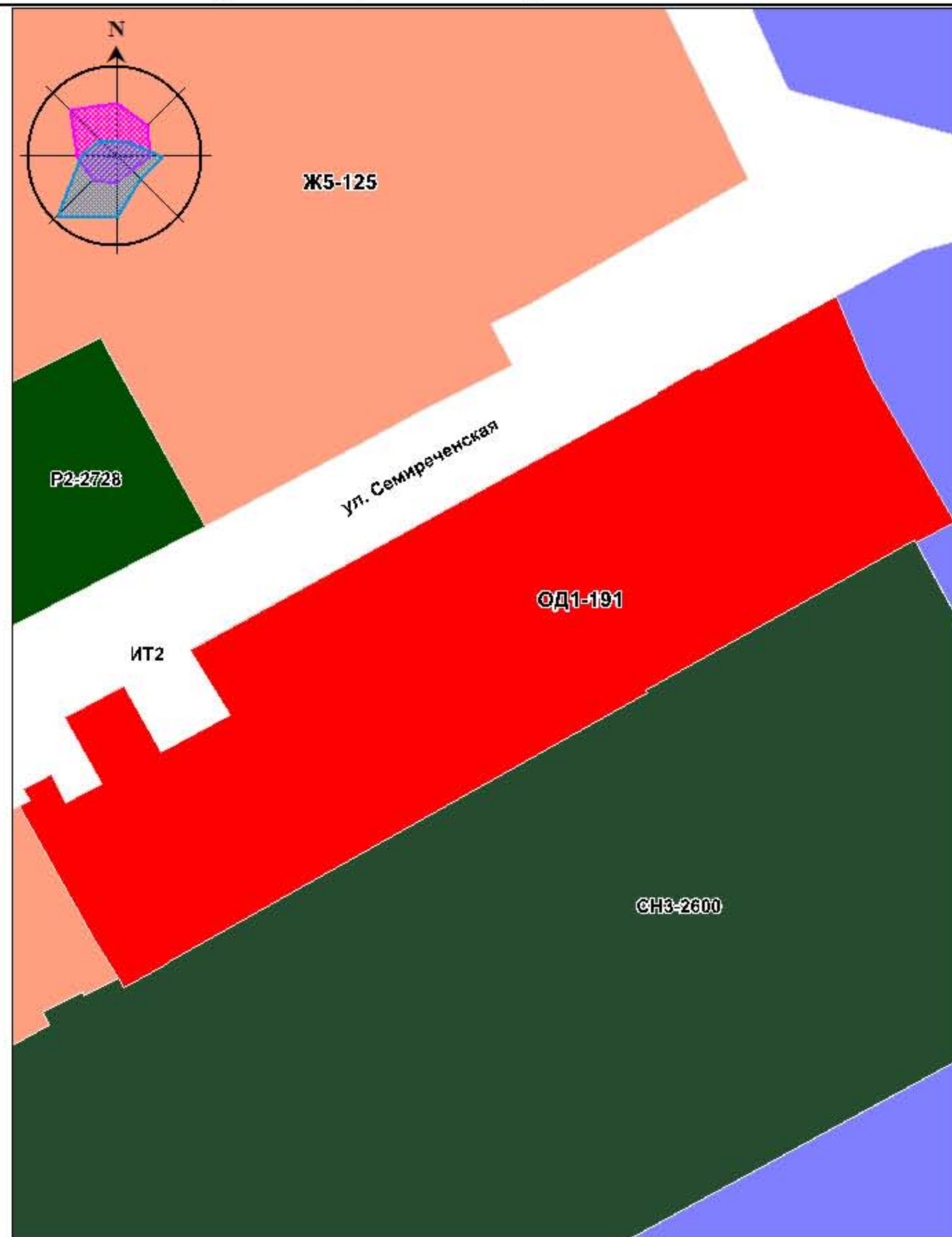
**Информация к проекту Решения Омского городского Совета "О внесении изменений в Правила землепользования и застройки муниципального образования городской округ город Омск Омской области, утвержденные Решением Омского городского Совета от 10.12.2008 № 201"**

к приложению № 38 : изложить в новой редакции территориальные зоны ОД1-191, ИТ2

**Фрагмент карты градостроительного зонирования территорий города Омска**



**Фрагмент карты градостроительного зонирования территорий города Омска с предложенными изменениями**

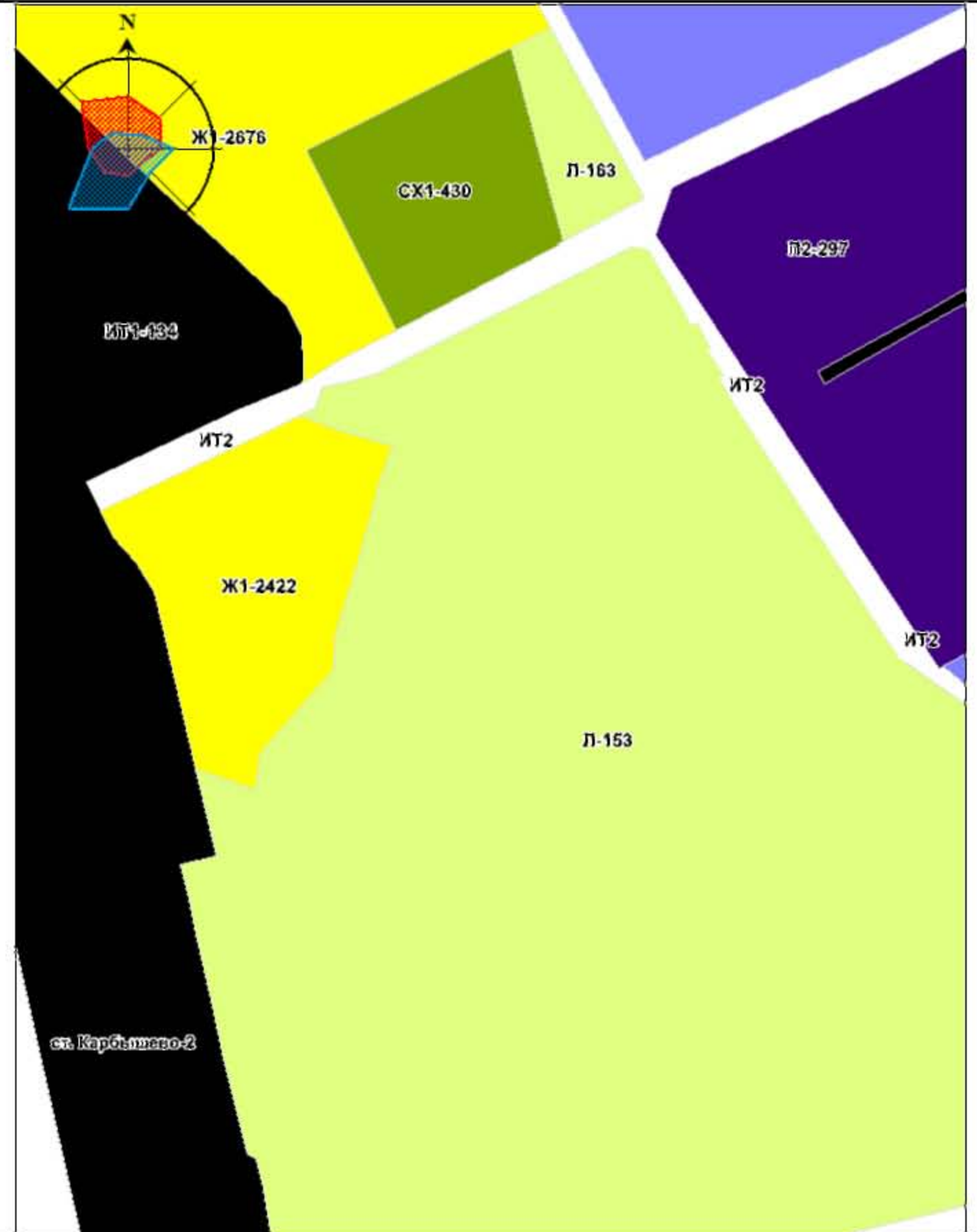
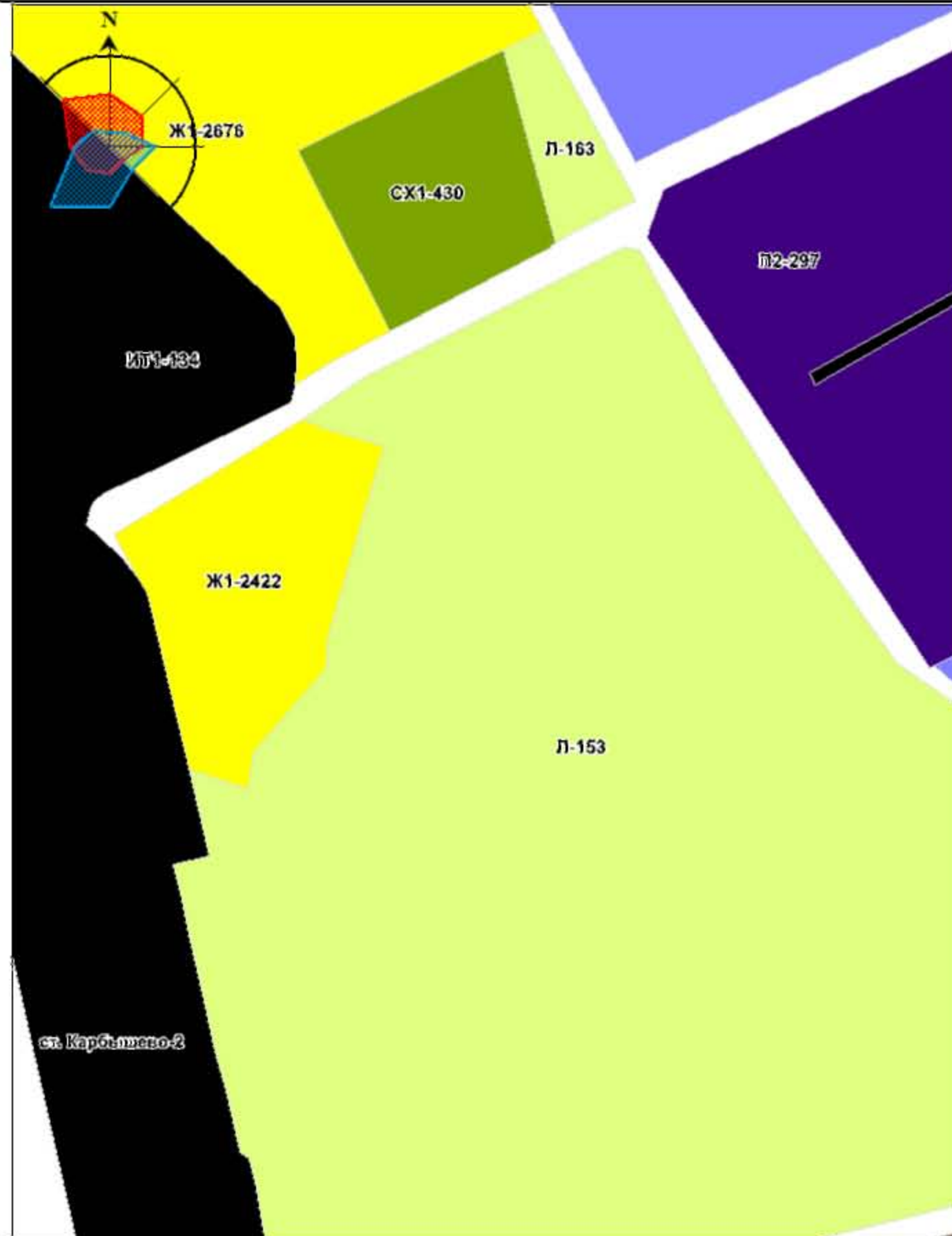


**Информация к проекту Решения Омского городского Совета "О внесении изменений в Правила землепользования и застройки муниципального образования городской округ город Омск Омской области, утвержденные Решением Омского городского Совета от 10.12.2008 № 201"**

к приложению № 39 : изложить в новой редакции территориальные зоны Ж1-2422, ИТ2, ИТ1-134, Л-153

**Фрагмент карты градостроительного зонирования территорий города Омска**

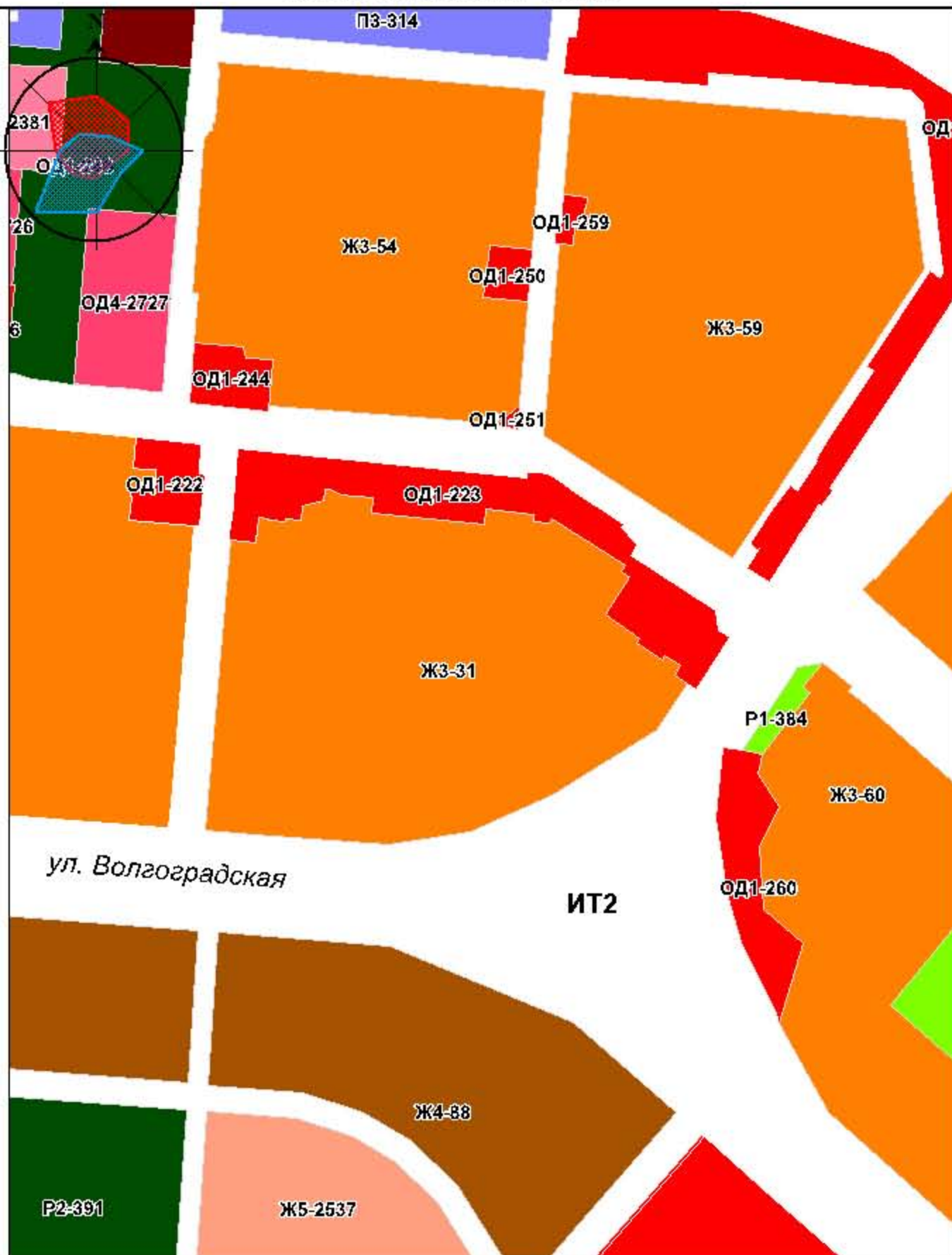
**Фрагмент карты градостроительного зонирования территорий города Омска с предложенными изменениями**



**Информация к проекту Решения Омского городского Совета "О внесении изменений в Правила землепользования и застройки муниципального образования городская округ город Омск Омской области, утвержденные Решением Омского городского Совета от 10.12.2008 № 201"**

к приложению № 40 : изложить в новой редакции территориальные зоны ОД1-223, Ж3-31. ИТ2 выделив одну территориальную зону ОД1 с номером 2902, две территориальные зоны ОД5 с номерами 2903, 2904, территориальную зону ПЗ с номером 2905.

**Фрагмент карты градостроительного зонирования территорий города Омска**



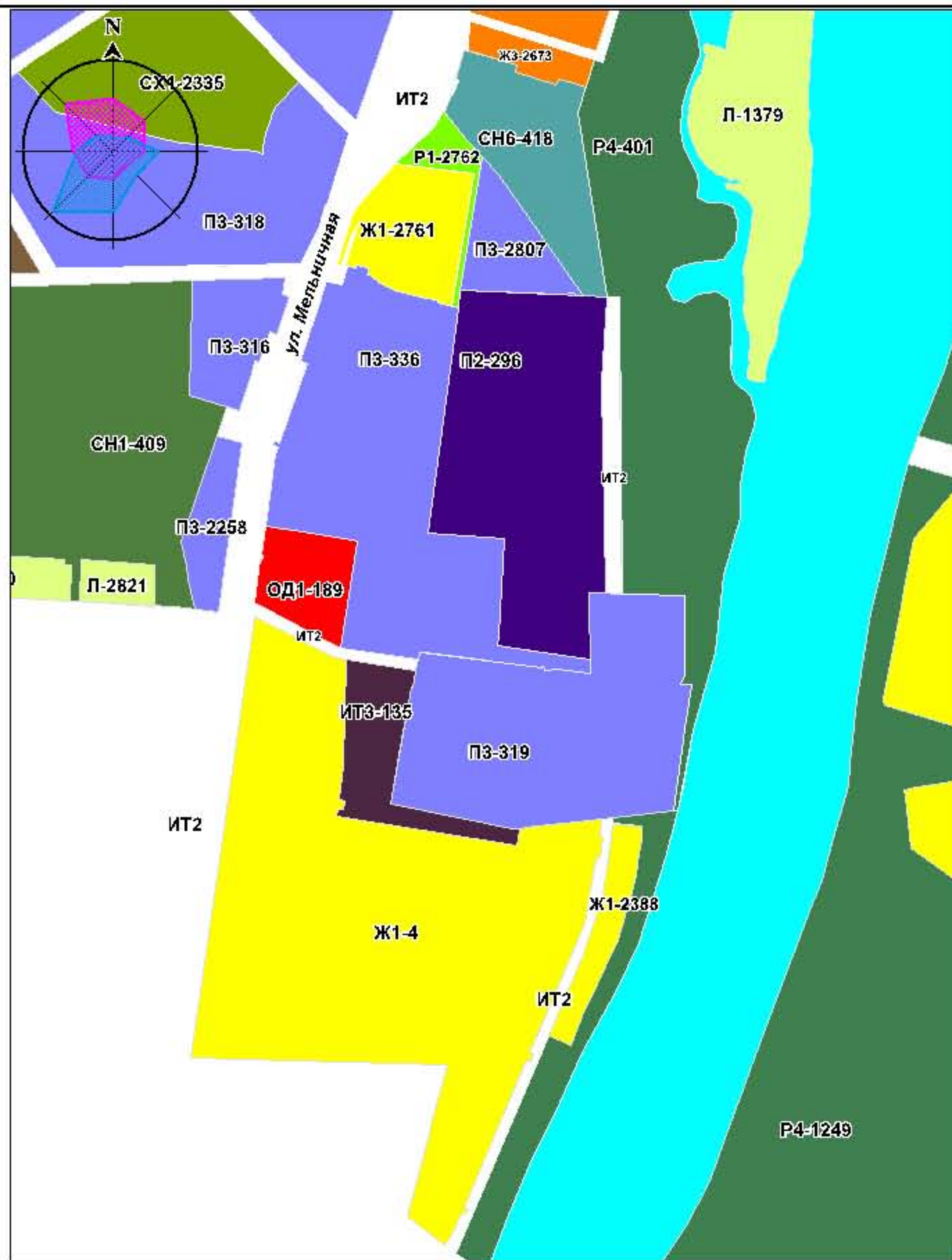
**Фрагмент карты градостроительного зонирования территорий города Омска с предложенными изменениями**



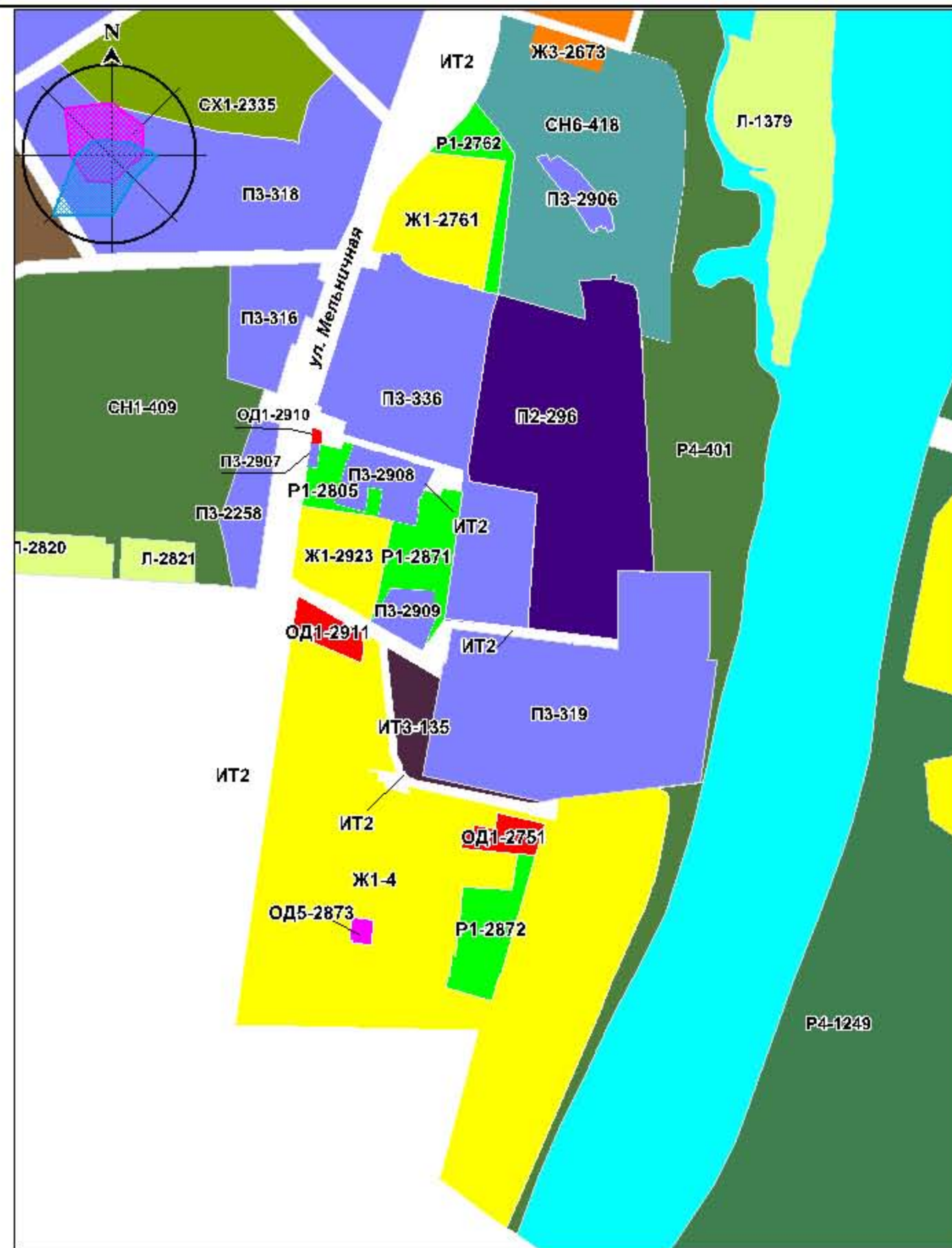
**Информация к проекту Решения Омского городского Совета "О внесении изменений в Правила землепользования и застройки муниципального образования городской округ город Омск Омской области, утвержденные Решением Омского городского Совета от 10.12.2008 № 201"**

к приложению № 41 изложить в новой редакции территориальные зоны СН6-418, Р1-2762, ПЗ-336, П2-296, Р4-401, ИТ3-135, Ж1-4, ИТ2, Ж3-2673, исключив территориальные зоны ПЗ-2807, Ж1-2388, ОД1-189, выделив четыре территориальные зоны ПЗ с номерами 2906, 2907, 2908, 2909, три территориальные зоны ОД1 с номерами 2910, 2911, 2751, три территориальные зоны Р1 с номерами 2805, 2871, 2872, территориальную зону ОД5 с номером 2873, территориальную зону Ж1 с номером 2923

**Фрагмент карты градостроительного зонирования территорий города Омска**



**Фрагмент карты градостроительного зонирования территорий города Омска с предложенными изменениями**



Информация к проекту Решения Омского городского Совета "О внесении изменений в Правила землепользования и застройки муниципального образования городская округ город Омск Омской области, утвержденные Решением Омского городского Совета от 10.12.2008 № 201"

к приложению № 42 : изложить в новой редакции территориальные зоны Р4-398, СХ1-425

Фрагмент карты градостроительного зонирования территорий города Омска

Фрагмент карты градостроительного зонирования территорий города Омска с предложенными изменениями

