

ОМСКИЙ ГОРОДСКОЙ СОВЕТ

РЕШЕНИЕ

от _____ № _____

О внесении изменений в Правила землепользования и застройки муниципального образования городской округ город Омск Омской области, утвержденные Решением Омского городского Совета от 10.12.2008 № 201

Статья 1.

Внести в Правила землепользования и застройки муниципального образования городской округ город Омск Омской области, утвержденные Решением Омского городского Совета от 10.12.2008 № 201, следующие изменения:

1) в таблице № 1 статьи 42:

пункт 3 «Специальные спортивно-развлекательные объекты:» раздела 10 «Спортивно-зрелищные и физкультурно-оздоровительные объекты» дополнить строкой следующего содержания:

«- стрелковый тир, стрелковый полигон» с буквой «О» в столбце Р5.

2) В Таблицы «Предельные (минимальные и (или) максимальные) размеры земельных участков и предельные параметры разрешенного строительства, реконструкции объектов капитального строительства» внести следующие изменения:

а) пункт 1 столбца «Значение, единица измерения, дополнительные условия» в пункте 1 статьи 45 «Зона объектов административно-делового и общественного назначения» (ОД1)

в пункте 1 статьи 46 «Зона индивидуальной жилой застройки» (Ж1),

в пункте 2 статьи 46 «Зона жилой малоэтажной застройки» (Ж2),

в пункте 3 статьи 46 «Зона жилой застройки средней этажности» (Ж3),

в пункте 4 статьи 46 «Зона жилой застройки высокой этажности» (Ж4),

в пункте 6 статьи 47 «Зона рекреационно-ландшафтных территорий» (Р6)

изложить в следующей редакции:

«Площадь земельного участка для размещения индивидуального жилого дома:

минимальная – 0,03 га;

максимальная – 0,015 га»;

б) пункты 1 и 2 столбца «Значение, единица измерения, дополнительные условия» в пункте 1 статьи 50 «Зона объектов сельскохозяйственного назначения» (СХ1) изложить в следующей редакции: «1) Площадь земельного участка для ведения садоводства, дачного хозяйства, дачного строительства:

минимальная – 0,03 га;

максимальная – 0,15

2) Площадь земельного участка для размещения индивидуального жилого дома:

минимальная – 0,03 га;

максимальная – 0,15 га».

в) пункты 1 и 2 столбца «Значение, единица измерения, дополнительные условия» в пункте 3 статьи 50 «Зона объектов сельскохозяйственного назначения» (СХ2) изложить в следующей редакции:

«1) Максимальная площадь земельного участка для ведения огородничества – 0,06 га;

2) Площадь земельного участка для ведения личного подсобного хозяйства:

минимальная – 0,04 га;

максимальная – 0,12 га».

3) Статью 16 «Назначение, виды и состав документации по планировке территории города Омска» Правил дополнить абзацем 6 следующего содержания:

«С целью разработки качественных архитектурных решений и улучшения архитектурного облика города Омска в составе проектов планировки должны быть выделены территории или объекты, на которых архитектурно-строительное проектирование должно осуществляться на основе обязательного проведения конкурсов на лучший архитектурный проект.»

4) в приложении № 1 «Карта градостроительного зонирования территорий города Омска» к Правилам землепользования и застройки муниципального образования городской округ город Омск Омской области, утвержденным Решением Омского городского Совета от 10.12.2008 № 201, изложить в новой редакции следующие территориальные зоны:

- ЖЗ-1465, ИТ2, выделив территориальную зону Р1 с номером 2925 и четыре территориальные зоны ЖЗ с номерами 2926, 2927, 2928, 2929, согласно приложению № 1 к настоящему Решению;

- Ж5-1545, ОД5-2518, ИТ2, согласно приложению № 2 к настоящему Решению;

- Ж1-1386, Ж4-1537, ИТ2, согласно приложению № 3 к настоящему Решению;

- ОД1-1636, ИТ2, выделив территориальную зону ОД7 с номером 2932, территориальную зону ОД1 с номером 2933, согласно приложению № 4 к настоящему Решению;

- Ж2-514, ПЗ-1098, Ж1-498, Л-746, Р4-2427, ИТ2, согласно приложению № 5 к настоящему Решению;

- ОД5-2520, исключив территориальную зону ПЗ-2840, согласно приложению № 6 к настоящему Решению;

- Ж4-1533, ОД1-1669, ИТ2, согласно приложению № 7 к настоящему Решению;

- ОД1-1687, ИТ2, согласно приложению № 8 к настоящему Решению;

- Ж5-1564, ПЗ-2278, согласно приложению № 9 к настоящему Решению;

- ОД3-1010, выделив территориальную зону Ж4 с номером 2934, согласно приложению № 10 к настоящему Решению;

- ИТ2, исключив территориальную зону ПЗ-1933, выделив территориальную зону СХ1 с номером 2935, согласно приложению № 11 к настоящему Решению;
- Л-742, ИТ1-1360, ИТ2, выделив территориальную зону СХ3 с номером 2936, территориальную зону Л с номером 2937, согласно приложению № 12 к настоящему Решению;
- Р4-1249, Р4-1240, СХ1-2776, ИТ2, согласно приложению № 13 к настоящему Решению;
- ЖЗ-544, ИТ2, ОД3-1004, исключив территориальную зону ОД1-828, выделив территориальную зону Ж5 с номером 2938, территориальную зону ПЗ с номером 2939, согласно приложению № 14 к настоящему Решению;
- Р4-1239, выделив территориальную зону ПЗ с номером 2940, согласно приложению № 15 к настоящему Решению;
- СХ1-1355, ИТ2, Л-767, исключив территориальную зону Р4-1254, согласно приложению № 16 к настоящему Решению;
- ЖЗ-520, выделив территориальную зону Ж4 с номером 2941, согласно приложению № 17 к настоящему Решению;
- ЖЗ-596, ИТ2, согласно приложению № 18 к настоящему Решению;
- ОД1-2489, выделив территориальную зону ОД7 с номером 2942, согласно приложению № 19 к настоящему Решению;
- СХ2-2109, выделив территориальную зону ПЗ с номером 2943, согласно приложению № 20 к настоящему Решению;
- Ж1-2142, ПЗ-2180, ПЗ-2182, Л-2166, СХ2-2187, СХ1-2195, ИТ2-2153, исключив территориальные зоны Л-2164, Л-2165, выделив территориальную зону Ж1 с номером 2944, согласно приложению № 21 к настоящему Решению;
- ЖЗ-1506, ОД1-1749, ИТ2, исключив территориальную зону ОД1-1787, выделив территориальную зону ОД4 с номером 2945, согласно приложению № 22 к настоящему Решению;
- Л-1600, ИТ1-1575, согласно приложению № 23 к настоящему Решению;
- ОД1-247, выделив территориальную зону ПЗ с номером 2946, согласно приложению № 24 к настоящему Решению;
- ЖЗ-40, ИТ2, выделив три территориальных зоны Ж1 с номерами 2947, 2948, 2949, две территориальные зоны Ж5 с номерами 2950, 2951, территориальную зону ОД5 с номером 2952, согласно приложению № 25 к настоящему Решению;
- Ж1-3, ИТ2, выделив территориальную зону Ж1 с номером 2953, территориальную зону Ж5 с номером 2954, исключив территориальную зону Ж4-79, согласно приложению № 26 к настоящему Решению;
- ИТ2, выделив территориальную зону ПЗ с номером 2955, согласно приложению № 27 к настоящему Решению;
- ИТ2, исключив территориальные зоны Ж4-80, Ж4-81, выделив две территориальные зоны Ж5 с номерами 2956, 2957, согласно приложению № 28 к настоящему Решению;
- Р4-400, Ж1-1, ЖЗ-28, ИТ2, выделив территориальную зону Ж1 с номером 2958, территориальную зону Р1 с номером 2959, согласно приложению № 29 к настоящему Решению;

- ОД1-172, выделив территориальную зону Р1 с номером 2960, согласно приложению № 30 к настоящему Решению;

- Л-153, ИТ2, выделив территориальную зону СХ1 с номером 2961, согласно приложению № 31 к настоящему Решению;

- Ж5-123, выделив территориальную зону Р1 с номером 2962, согласно приложению № 32 к настоящему Решению.

- ОД2-275, Ж4-118, ИТ2, ОД1-186, ОД1-182, ОД5-2690, исключив территориальные зоны Ж4-78, Ж4-119, Ж4-76, выделив три территориальные зоны Р1 с номерами 2963, 2964, 2965, согласно приложению № 33 к настоящему Решению;

- ПЗ-321, ИТ2, исключив территориальную зону ОД1-188, выделив территориальную зону Ж1 с номером 2966, территориальную зону Ж5 с номером 2967, территориальную зону ОД1 с номером 2968, территориальную зону ПЗ с номером 2969, две территориальные зоны Ж3 с номерами 2970, 2971, согласно приложению № 34 к настоящему Решению;

- ЖЗ-45, ИТ2, исключив территориальную зону ОД1-256, согласно приложению № 35 к настоящему Решению;

- Р1-383, ОД4-285, ЖЗ-2867, ЖЗ-2866, ЖЗ-58, ИТ2, выделив территориальную зону ОД4 с номером 2973, согласно приложению № 36 к настоящему Решению;

- ПЗ-346, ИТ2, выделив территориальную зону Ж1 с номером 2974, согласно приложению № 37 к настоящему Решению;

- Ж4-108, ОД5-2586, ОД1-237, ИТ2, согласно приложению № 38 к настоящему Решению;

- ОД1-255, выделив территориальную зону Р1 с номером 2975, согласно приложению № 39 к настоящему Решению;

- Р1-2666, Ж1-2669, согласно приложению № 40 к настоящему Решению.

Статья 2.

Предложить Администрации города Омска разместить настоящее Решение в информационной системе обеспечения градостроительной деятельности города Омска в бумажном и электронном виде.

Статья 3.

Настоящее Решение подлежит официальному опубликованию.

Статья 4.

Контроль за исполнением настоящего Решения возложить на комитет Омского городского Совета по вопросам градостроительства, архитектуры и землепользования.

Информация к проекту Решения Омского городского Совета "О внесении изменений в Правила землепользования и застройки муниципального образования городская округ город Омск Омской области, утвержденные Решением Омского городского Совета от 10.12.2008 № 201"

к приложению № 1 : изложить в новой редакции территориальные зоны ЖЗ-1465, ИТ2, выделить территориальные зоны Р1 с номером 2925 и четыре территориальные зоны ЖЗ с номерами 2629, 2927, 2928, 2929

Фрагмент карты градостроительного зонирования территорий города Омска

Фрагмент карты градостроительного зонирования территорий города Омска с предложенными изменениями

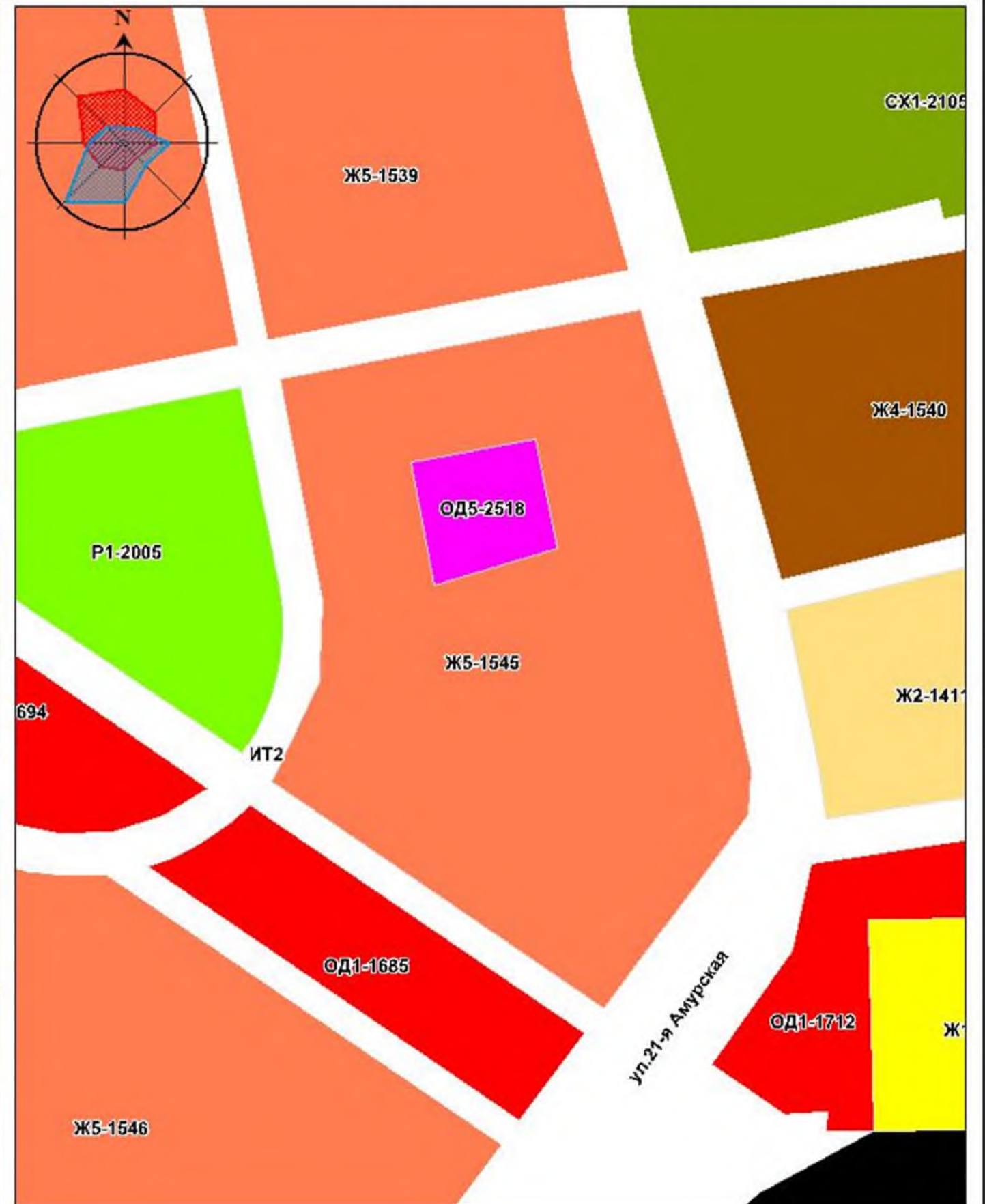
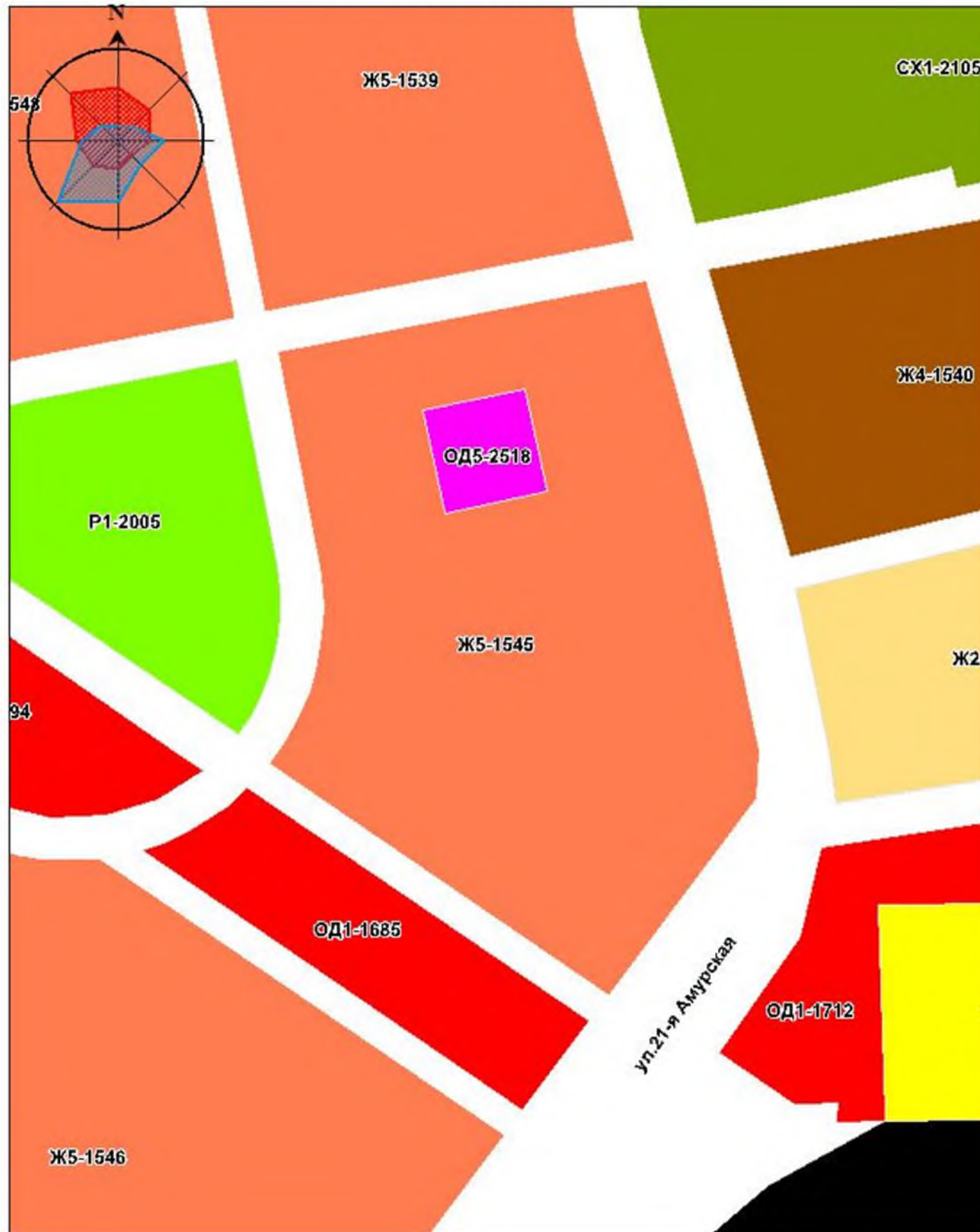


Информация к проекту Решения Омского городского Совета "О внесении изменений в Правила землепользования и застройки муниципального образования городской округ город Омск Омской области, утвержденные Решением Омского городского Совета от 10.12.2008 № 201"

к приложению № 2 : изложить в новой редакции территориальные зоны Ж5-1545, ОД5-2518, ИТ2

Фрагмент карты градостроительного зонирования территорий города Омска

Фрагмент карты градостроительного зонирования территорий города Омска с предложенными изменениями

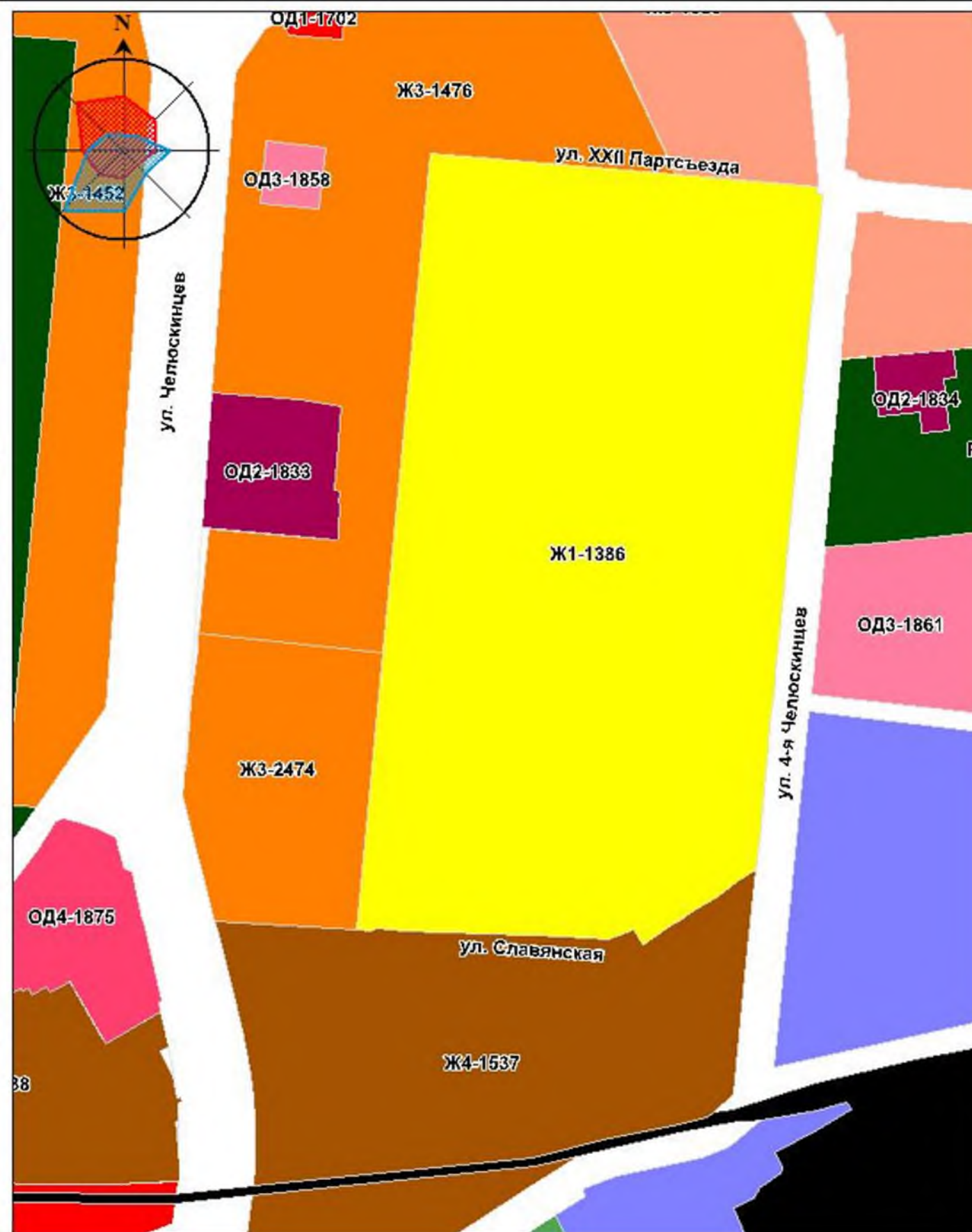


Информация к проекту Решения Омского городского Совета "О внесении изменений в Правила землепользования и застройки муниципального образования городской округ город Омск Омской области, утвержденные Решением Омского городского Совета от 10.12.2008 № 201"

к приложению № 3: изложить в новой редакции территориальные зоны Ж1-1386, Ж4-1537, ИТ2

Фрагмент карты градостроительного зонирования территорий города Омска

Фрагмент карты градостроительного зонирования территорий города Омска с предложенными изменениями



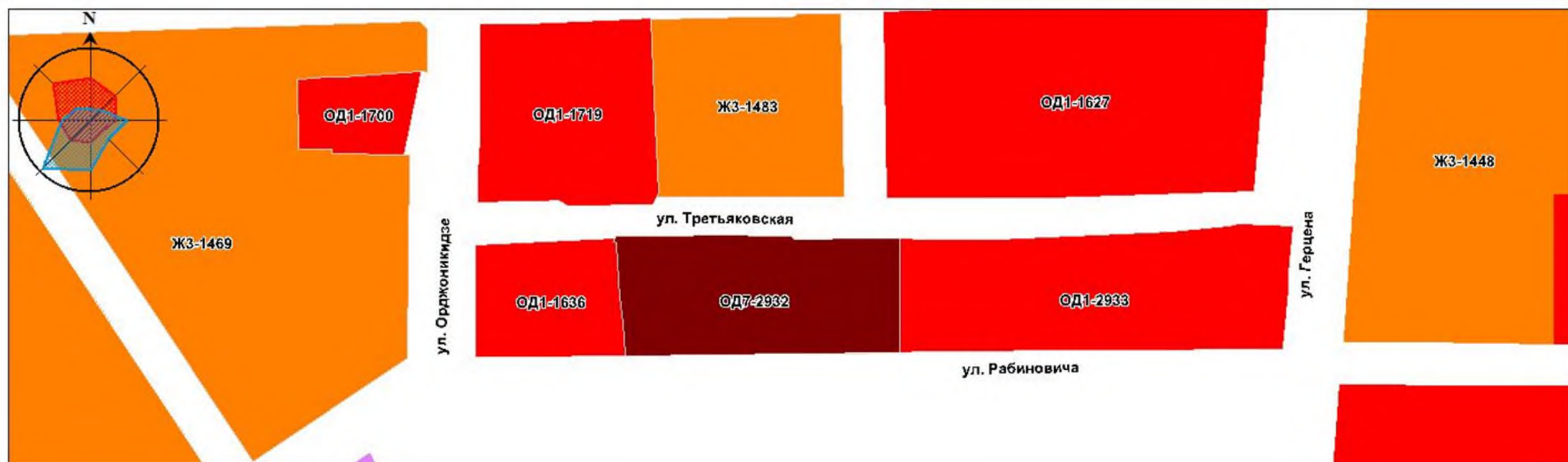
Информация к проекту Решения Омского городского Совета "О внесении изменений в Правила землепользования и застройки муниципального образования городской округ город Омск Омской области, утвержденные Решением Омского городского Совета от 10.12.2008 № 201"

к приложению № 4 : изложить в новой редакции территориальные зоны ОД1-1636, ИТ2, выделив территориальную зону ОД7 с номером 2932, территориальную зону ОД1 с номером 2933

Фрагмент карты градостроительного зонирования территорий города Омска



Фрагмент карты градостроительного зонирования территорий города Омска с предложенными изменениями



Информация к проекту Решения Омского городского Совета "О внесении изменений в Правила землепользования и застройки муниципального образования городской округ город Омск Омской области, утвержденные Решением Омского городского Совета от 10.12.2008 № 201"

к приложению № 5 : изложить в новой редакции территориальные зоны Ж2-514, ПЗ-1098, Ж1-498, Л-746, Р4-2427, ИТ2

Фрагмент карты градостроительного зонирования территорий города Омска

Фрагмент карты градостроительного зонирования территорий города Омска с предложенными изменениями



Информация к проекту Решения Омского городского Совета "О внесении изменений в Правила землепользования и застройки муниципального образования городской округ город Омск Омской области, утвержденные Решением Омского городского Совета от 10.12.2008 № 201"

к приложению № 6: изложить в новой редакции территориальную зону ОД5-2520, исключив территориальную зону ПЗ-2840

Фрагмент карты градостроительного зонирования территорий города Омска

Фрагмент карты градостроительного зонирования территорий города Омска с предложенными изменениями

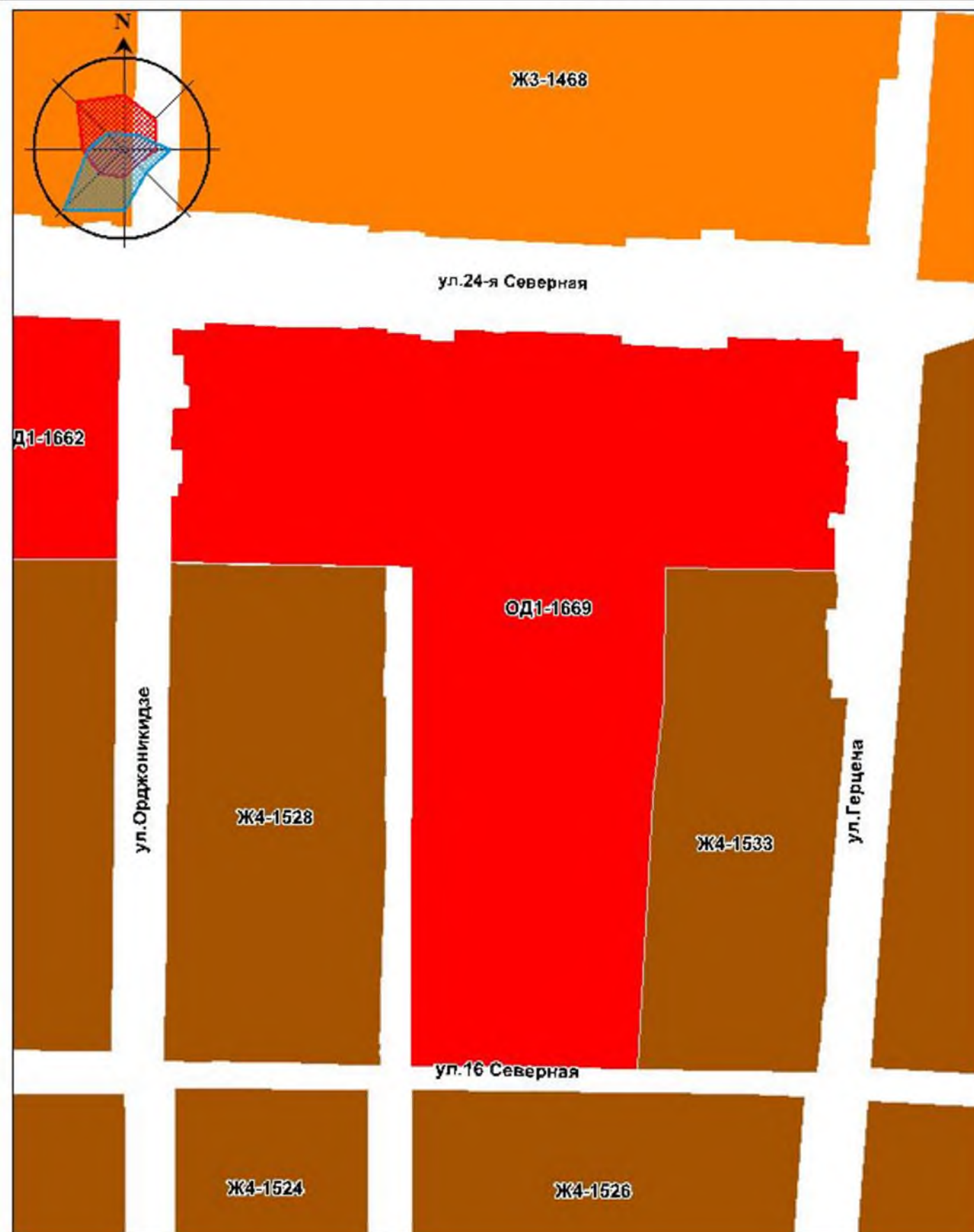
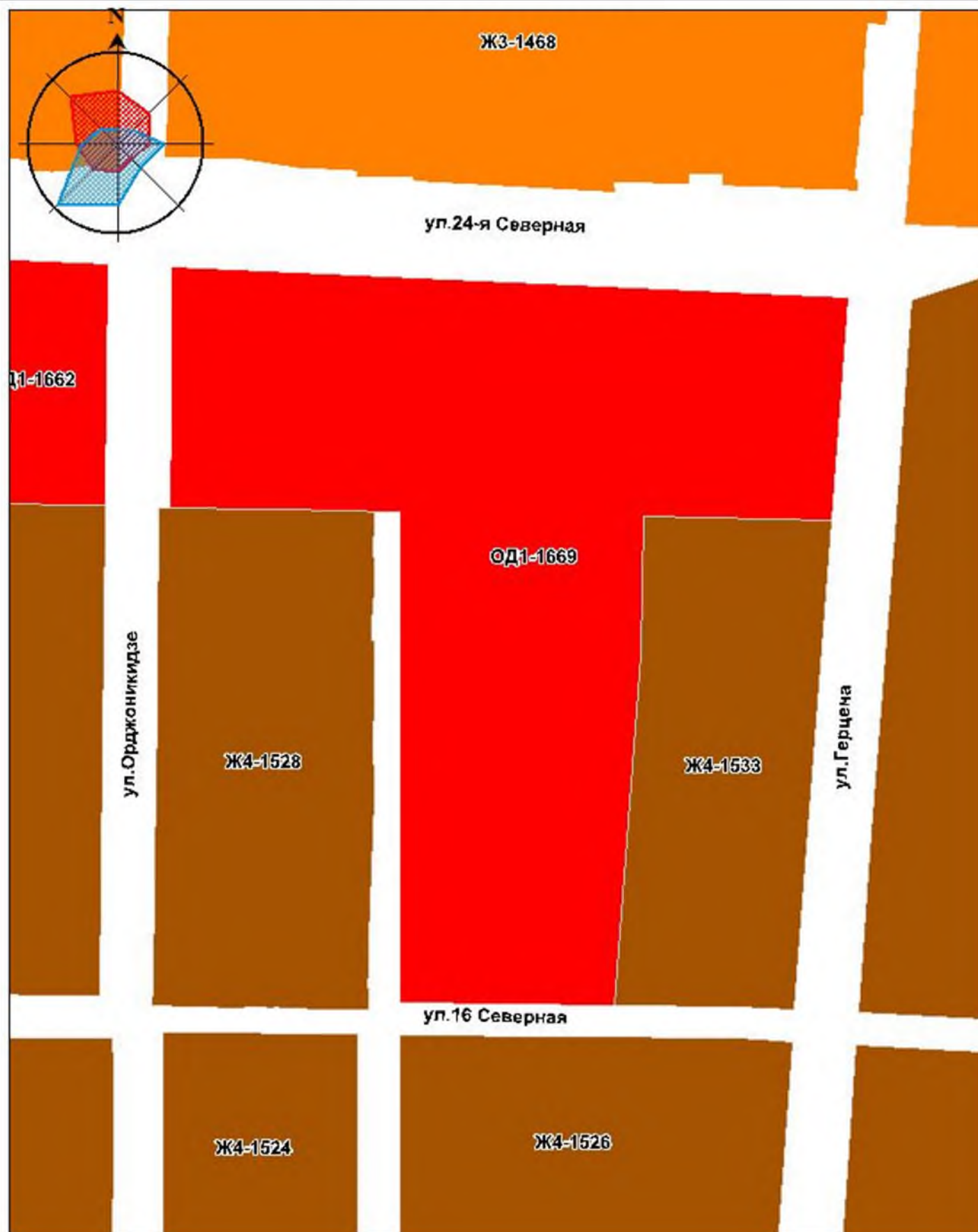


Информация к проекту Решения Омского городского Совета "О внесении изменений в Правила землепользования и застройки муниципального образования городской округ город Омск Омской области, утвержденные Решением Омского городского Совета от 10.12.2008 № 201"

к приложению № 7 : изложить в новой редакции территориальные зоны Ж4-1533, ОД1-1669, ИТ2

Фрагмент карты градостроительного зонирования территорий города Омска

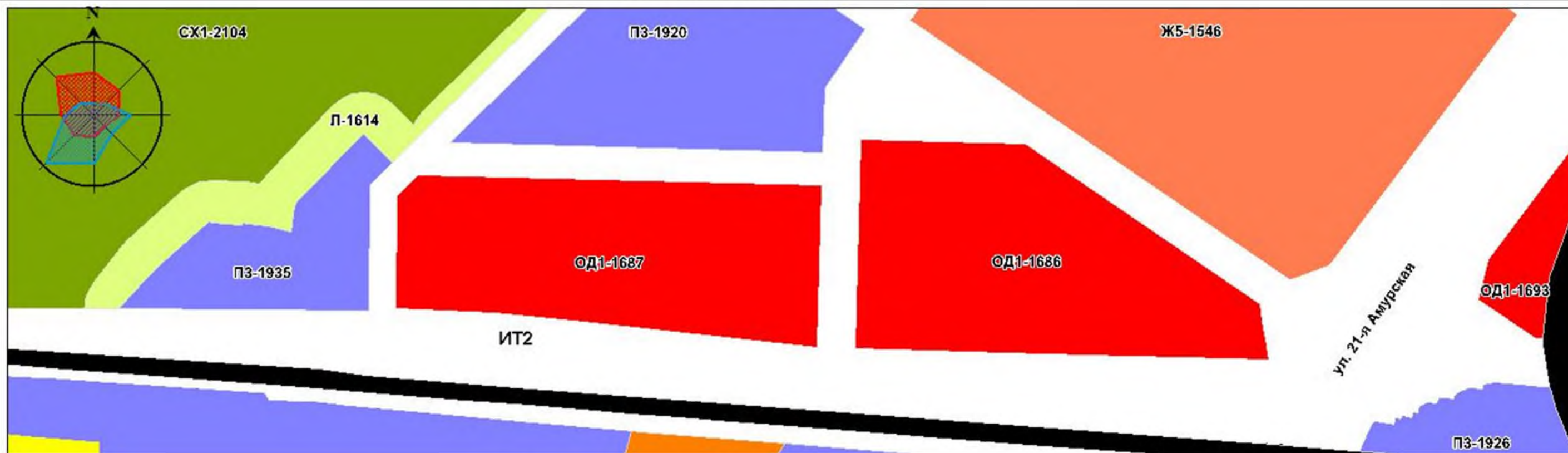
Фрагмент карты градостроительного зонирования территорий города Омска с предложенными изменениями



Информация к проекту Решения Омского городского Совета "О внесении изменений в Правила землепользования и застройки муниципального образования городской округ город Омск Омской области, утвержденные Решением Омского городского Совета от 10.12.2008 № 201"

к приложению № 8 : изложить в новой редакции территориальные зоны ОД1-1687, ИТ2

Фрагмент карты градостроительного зонирования территорий города Омска



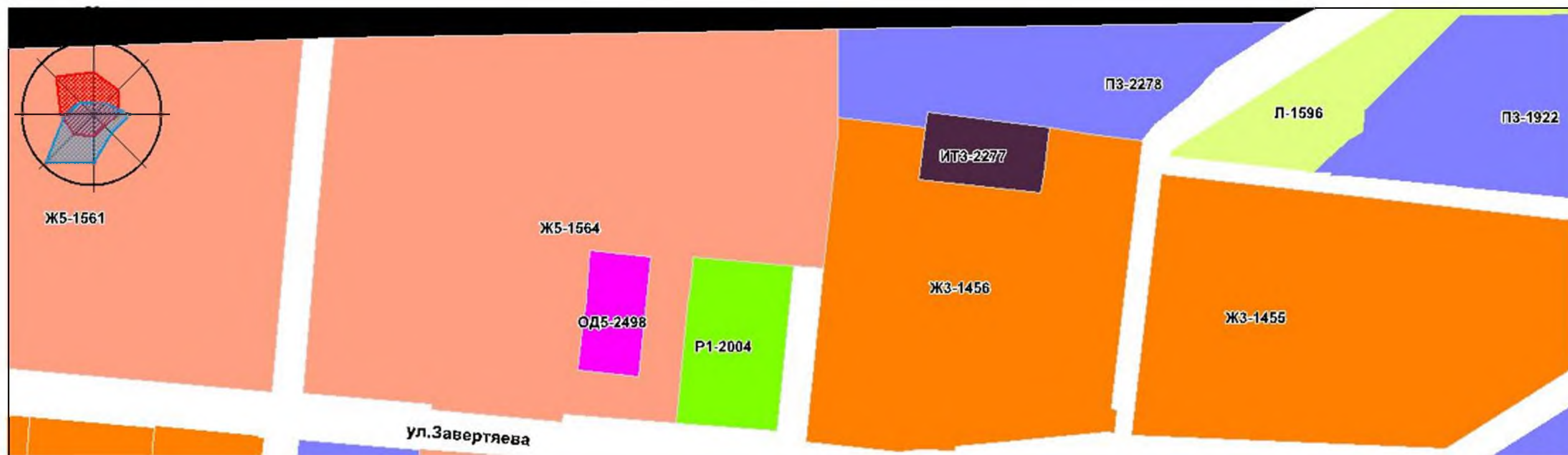
Фрагмент карты градостроительного зонирования территорий города Омска с предложенными изменениями



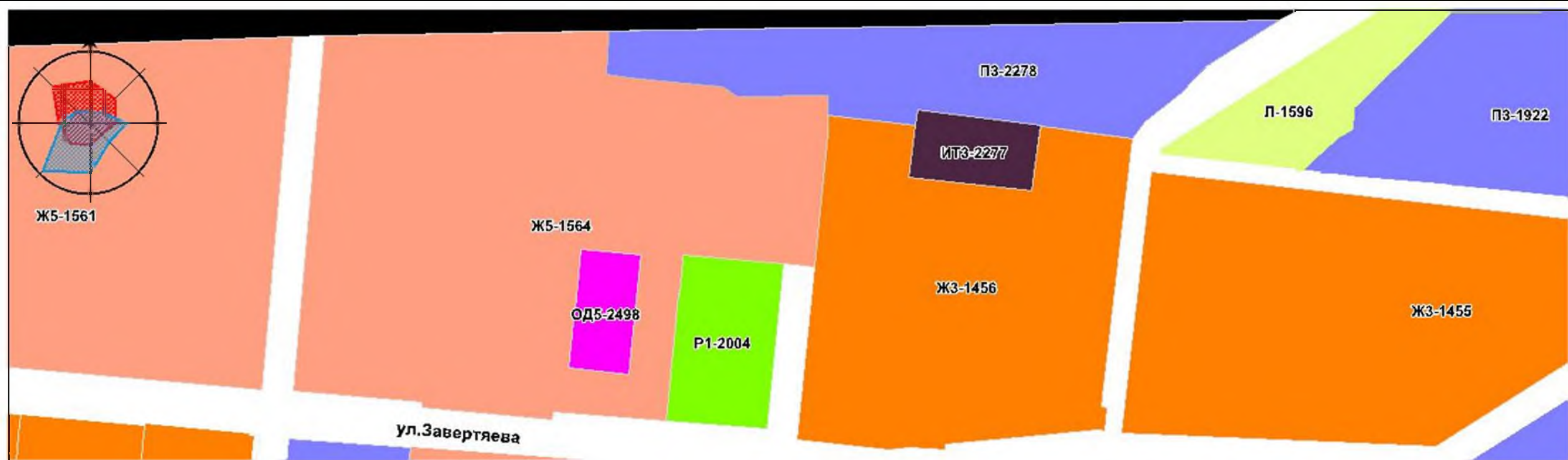
Информация к проекту Решения Омского городского Совета "О внесении изменений в Правила землепользования и застройки муниципального образования городской округ город Омск Омской области, утвержденные Решением Омского городского Совета от 10.12.2008 № 201"

к приложению № 9 : изложить в новой редакции территориальные зоны Ж5-1564, ПЗ-2278

Фрагмент карты градостроительного зонирования территорий города Омска



Фрагмент карты градостроительного зонирования территорий города Омска с предложенными изменениями

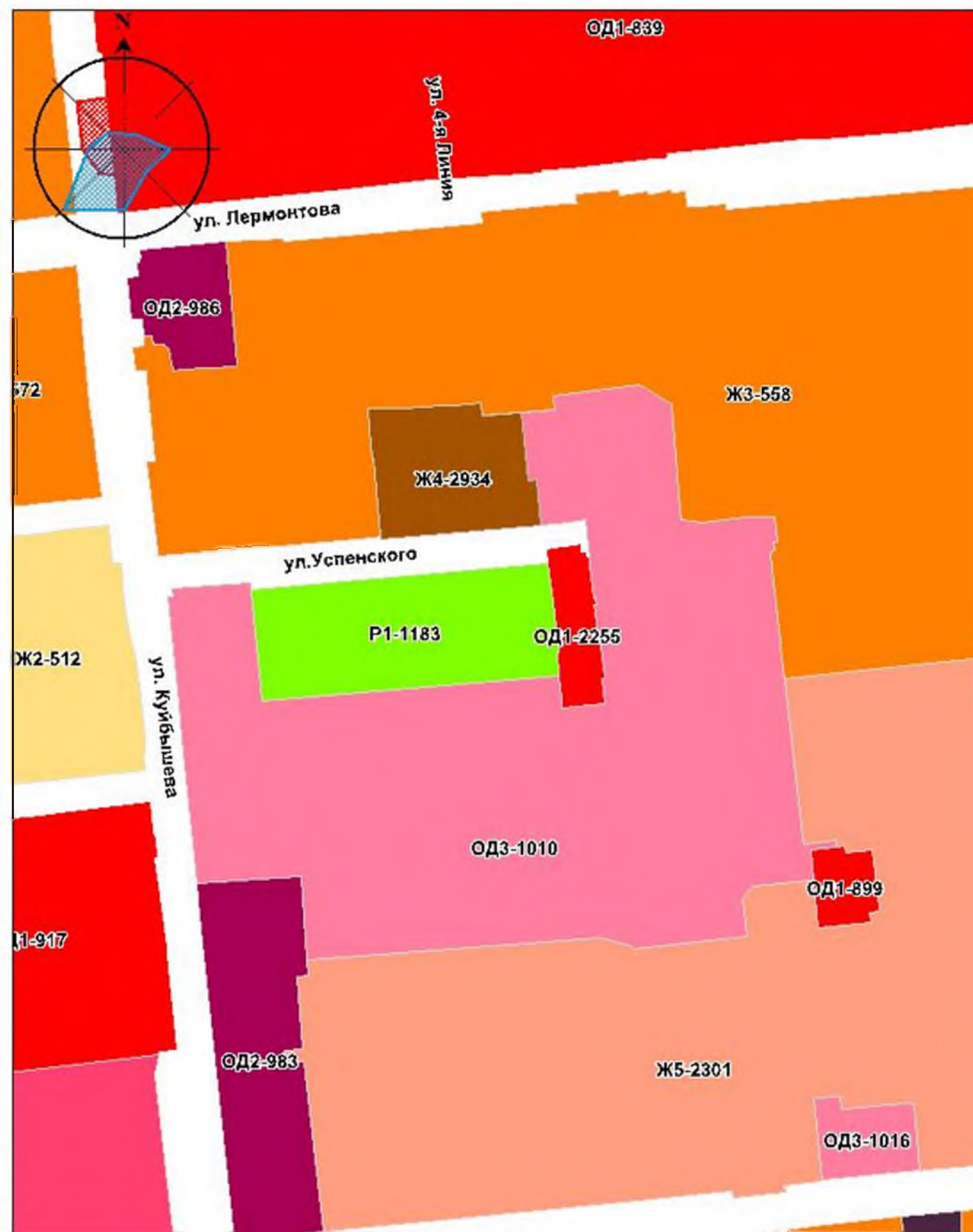
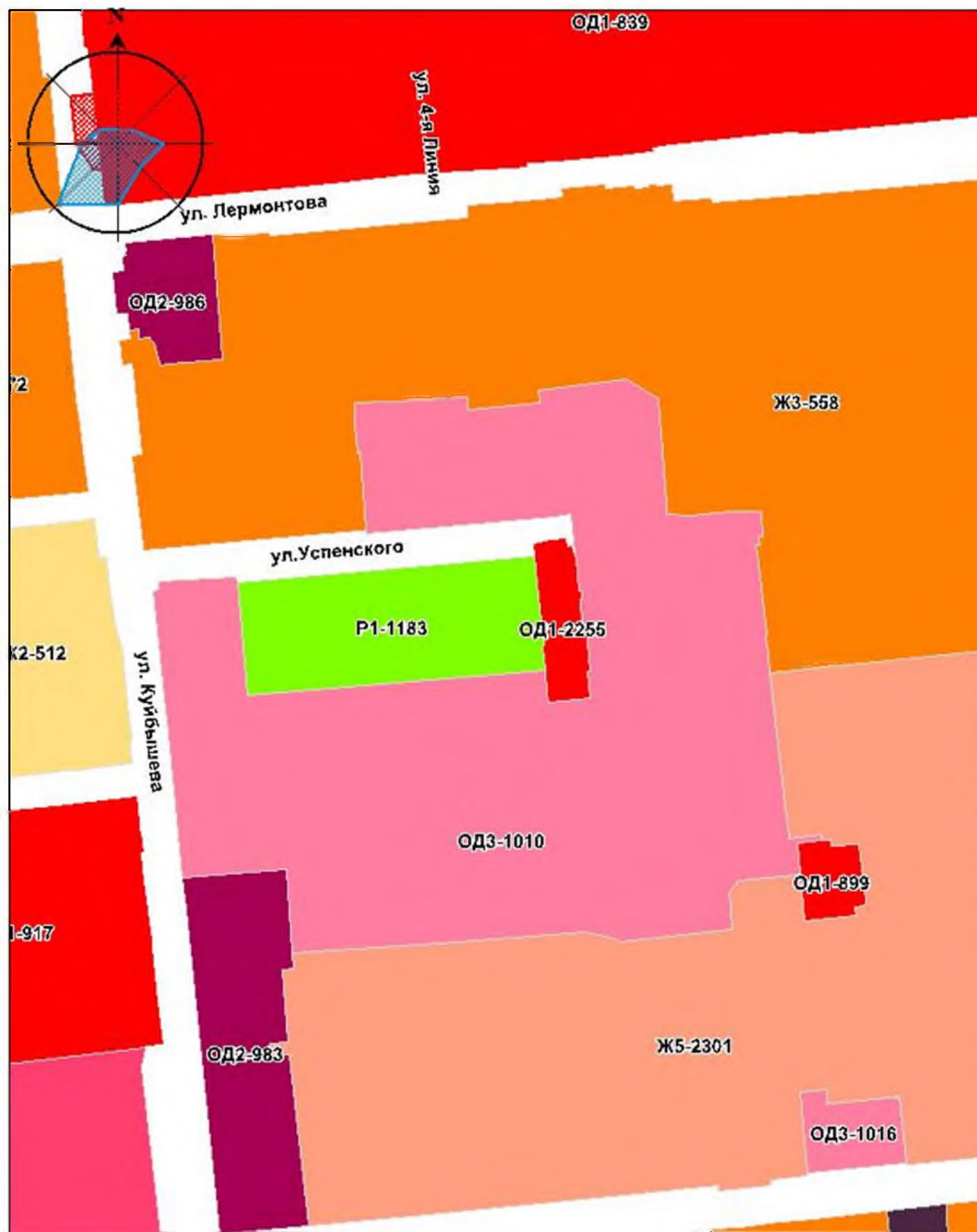


Информация к проекту Решения Омского городского Совета "О внесении изменений в Правила землепользования и застройки муниципального образования городской округ город Омск Омской области, утвержденные Решением Омского городского Совета от 10.12.2008 № 201"

к приложению № 10 : изложить в новой редакции территориальную зону ОД3-1010, выделив территориальную зону Ж4 с номером 2934

Фрагмент карты градостроительного зонирования территорий города Омска

Фрагмент карты градостроительного зонирования территорий города Омска с предложенными изменениями



Информация к проекту Решения Омского городского Совета "О внесении изменений в Правила землепользования и застройки муниципального образования городской округ город Омск Омской области, утвержденные Решением Омского городского Совета от 10.12.2008 № 201"

к приложению № 11 : изложить в новой редакции территориальную зону ИТ2, исключив территориальную зону ПЗ-1933, выделив территориальную зону СХ1 с номером 2935

Фрагмент карты градостроительного зонирования территорий города Омска

Фрагмент карты градостроительного зонирования территорий города Омска с предложенными изменениями



Информация к проекту Решения Омского городского Совета "О внесении изменений в Правила землепользования и застройки муниципального образования городской округ город Омск Омской области, утвержденные Решением Омского городского Совета от 10.12.2008 № 201"
к приложению № 12 : изложить в новой редакции территориальные зоны Л-742, ИТ1-1360, ИТ2, выделив территориальную зону СХЗ с номером 2936, территориальную зону Л с номером 2937

Фрагмент карты градостроительного зонирования территорий города Омска

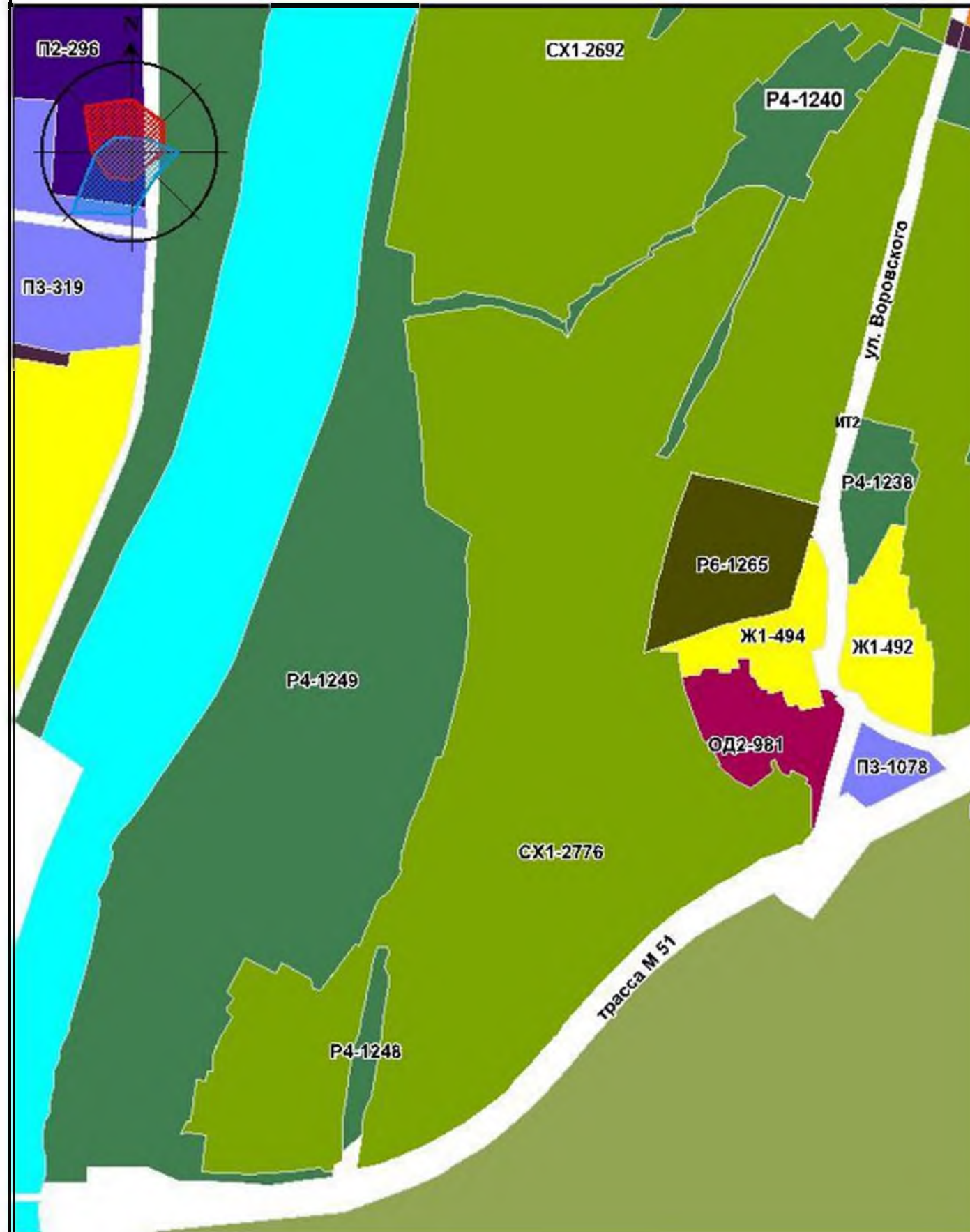
Фрагмент карты градостроительного зонирования территорий города Омска с предложенными изменениями



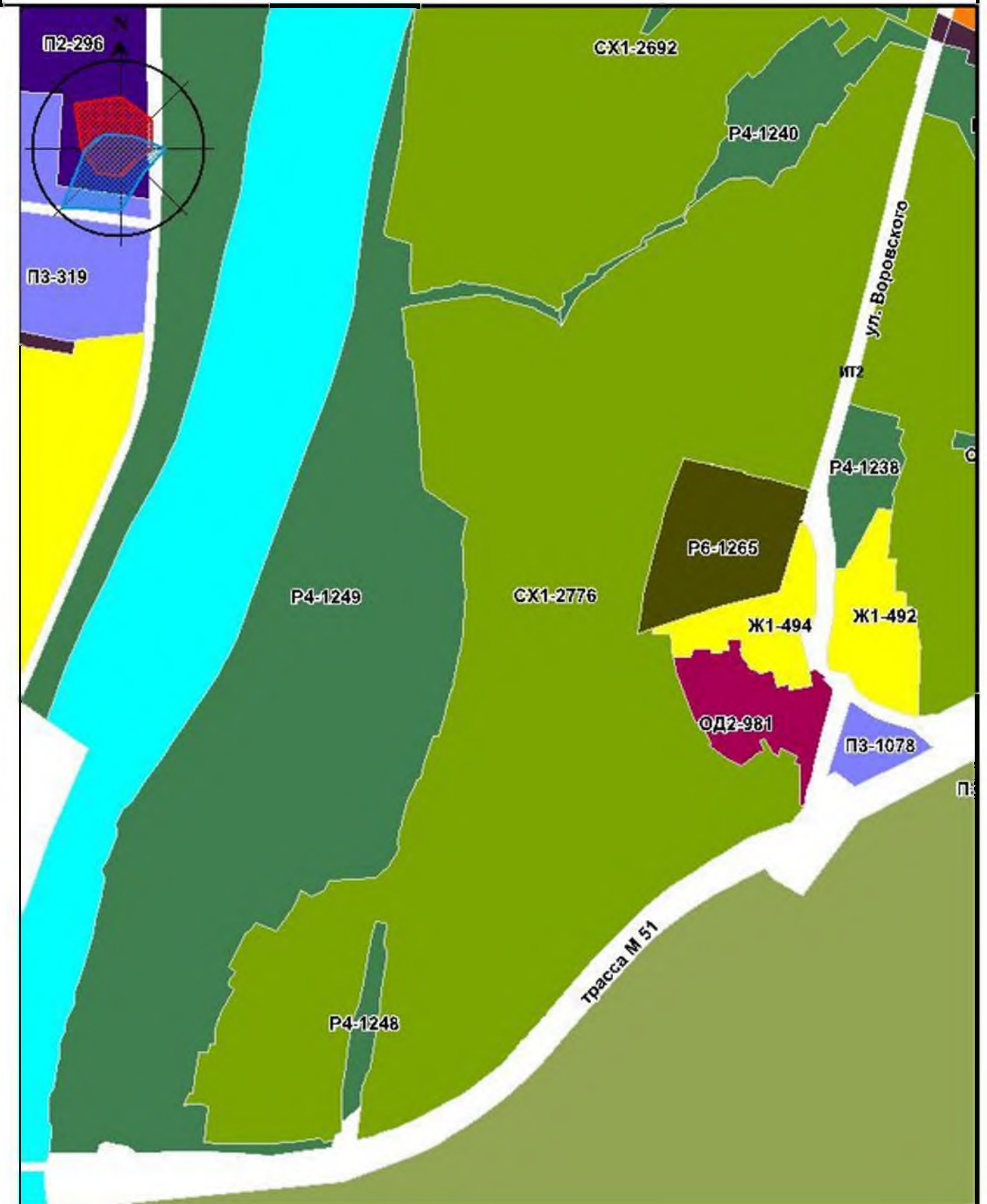
Информация к проекту Решения Омского городского Совета "О внесении изменений в Правила землепользования и застройки муниципального образования городской округ город Омск Омской области, утвержденные Решением Омского городского Совета от 10.12.2008 № 201"

к приложению № 13 : изложить в новой редакции территориальные зоны Р4-1249, Р4-1240, СХ1-2776, ИТ2

Фрагмент карты градостроительного зонирования территорий города Омска

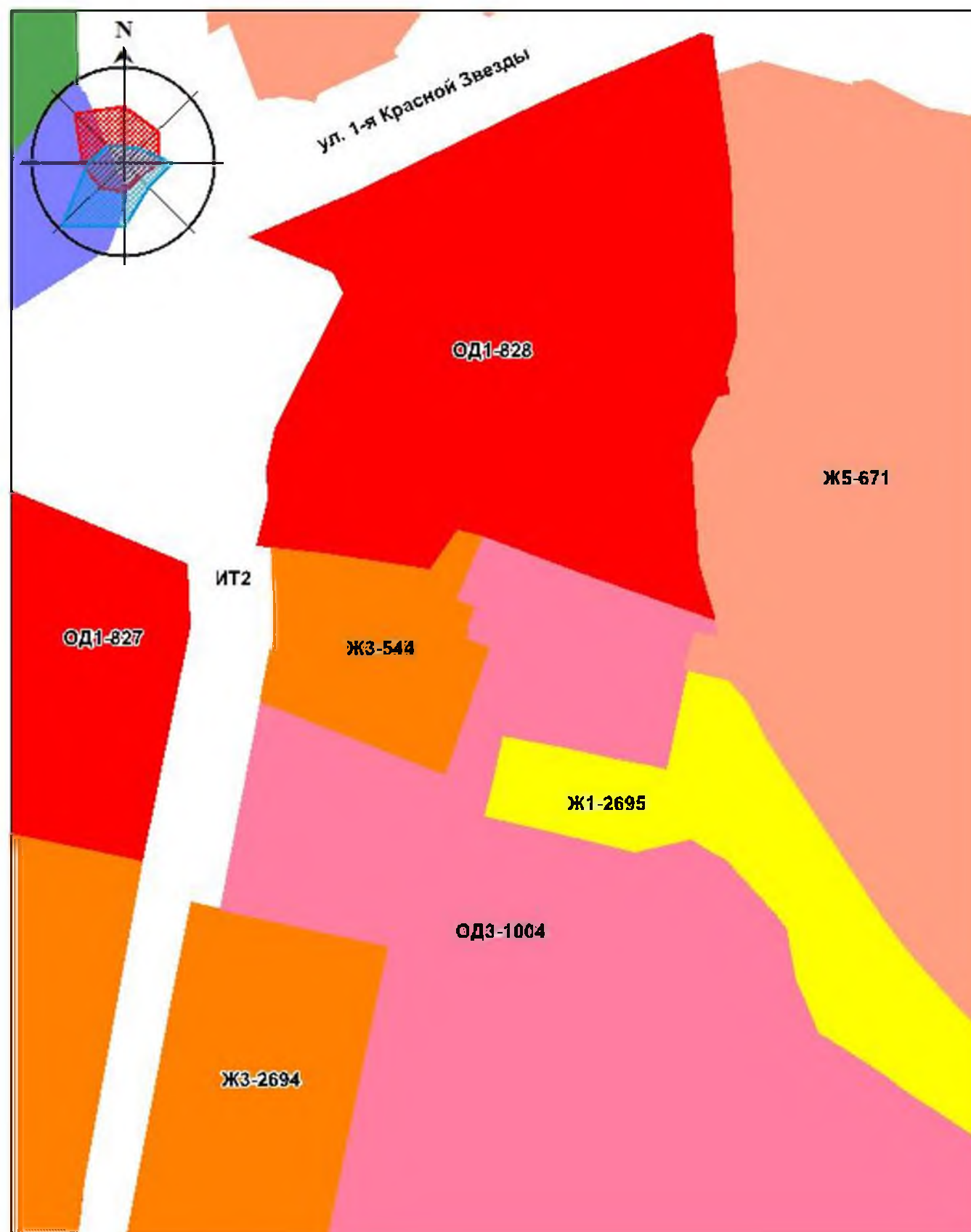


Фрагмент карты градостроительного зонирования территорий города Омска с предложенными изменениями

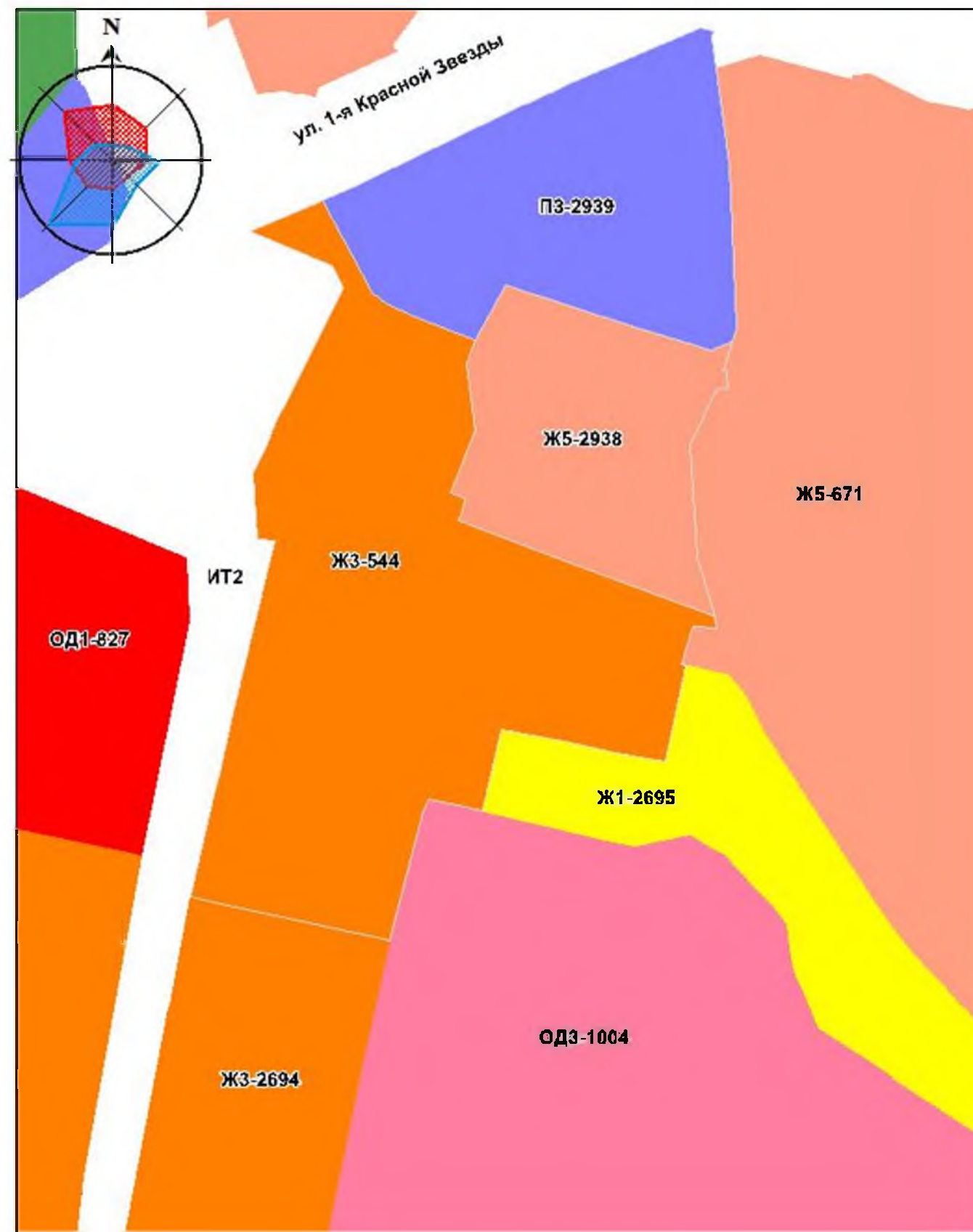


Информация к проекту Решения Омского городского Совета "О внесении изменений в Правила землепользования и застройки муниципального образования городской округ город Омск Омской области, утвержденные Решением Омского городского Совета от 10.12.2008 № 201"
к приложению № 14 : изложить в новой редакции территориальные зоны ЖЗ-544, ИТ2, ОДЗ-1004, исключить территориальную зону ОД1-828, выделив территориальную зону Ж5 с номером 2938, территориальную зону ПЗ с номером 2939

Фрагмент карты градостроительного зонирования территорий города Омска



Фрагмент карты градостроительного зонирования территорий города Омска с предложенными изменениями



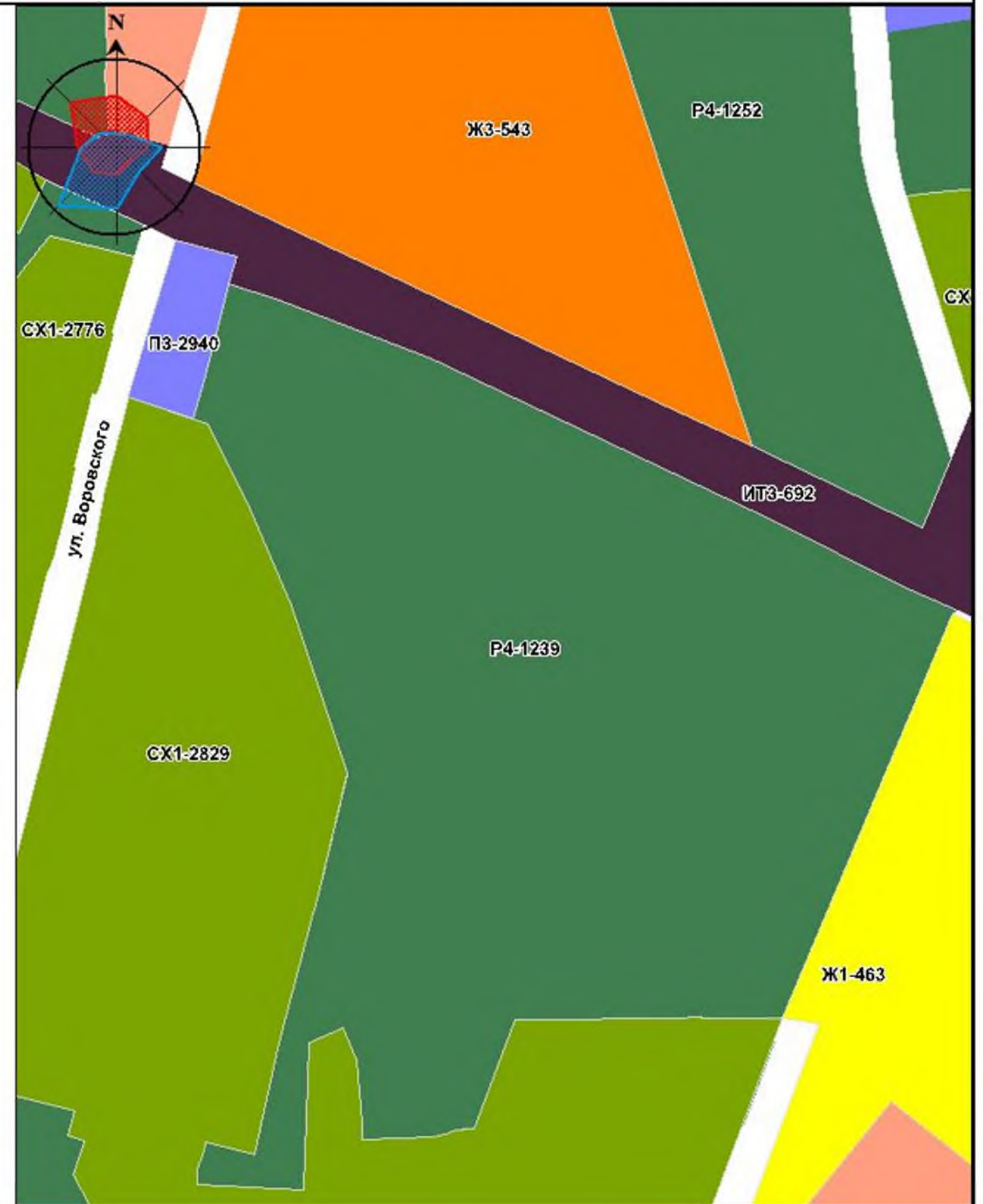
Информация к проекту Решения Омского городского Совета "О внесении изменений в Правила землепользования и застройки муниципального образования городской округ город Омск Омской области, утвержденные Решением Омского городского Совета от 10.12.2008 № 201"

к приложению № 15 : изложить в новой редакции территориальную зону Р4-1239, выделить территориальную зону ПЗ с номером 2940

Фрагмент карты градостроительного зонирования территорий города Омска

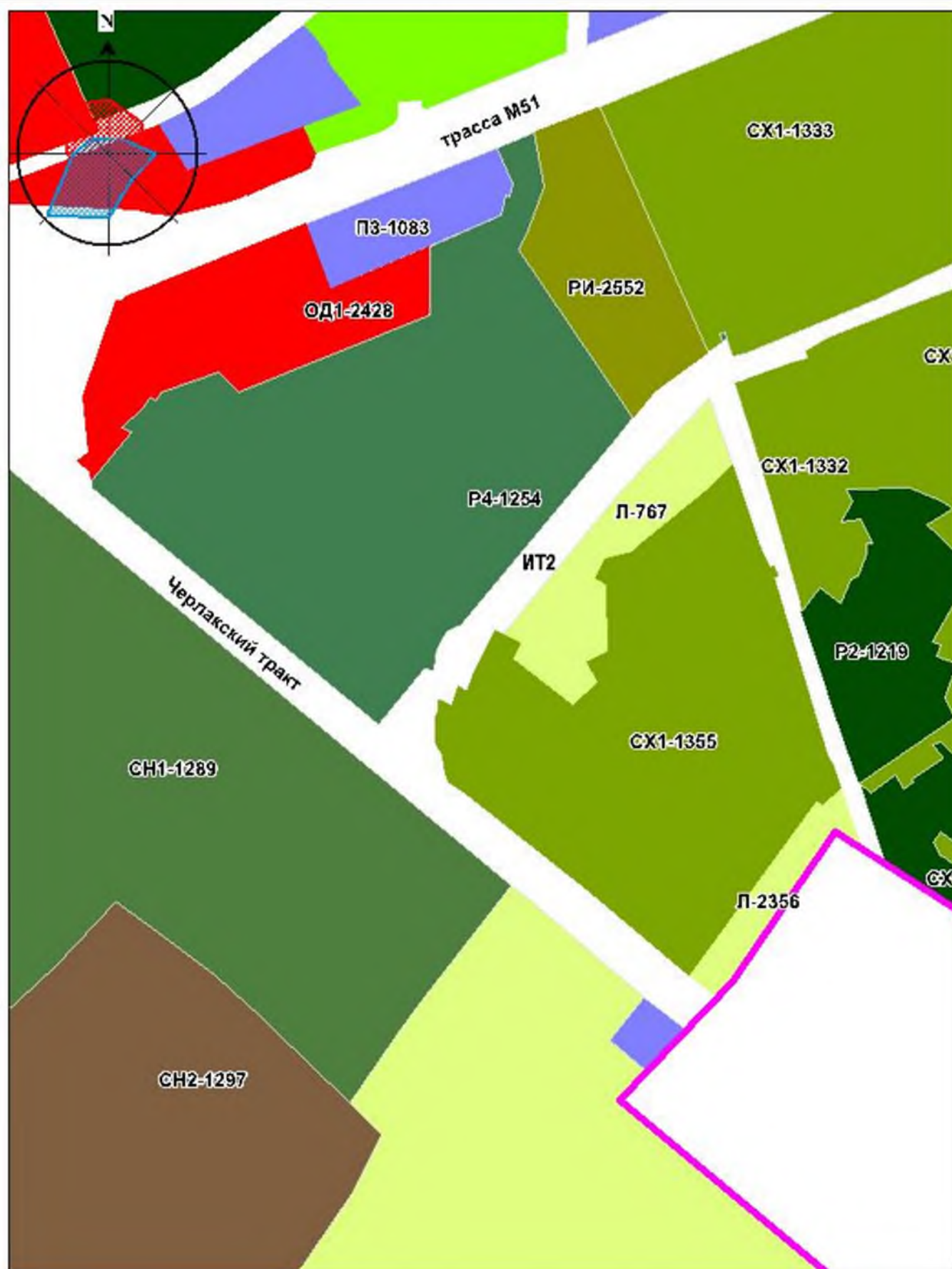


Фрагмент карты градостроительного зонирования территорий города Омска с предложенными изменениями

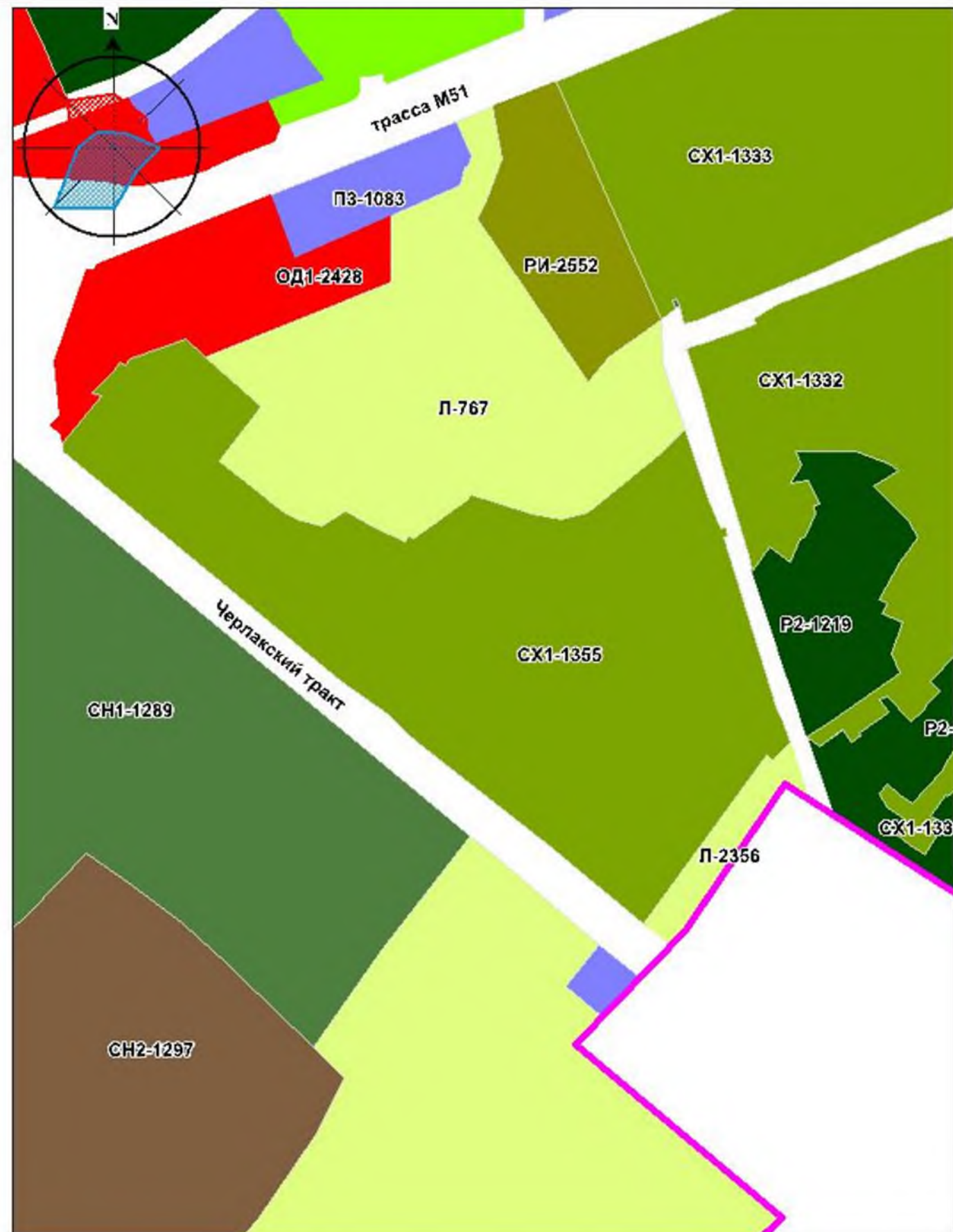


Информация к проекту Решения Омского городского Совета "О внесении изменений в Правила землепользования и застройки муниципального образования городской округ город Омск Омской области, утвержденные Решением Омского городского Совета от 10.12.2008 № 201" к приложению № 16 : изложить в новой редакции территориальные зоны СХ1-1355, Л-767, ИТ2, исключить территориальную зону Р4-1254

Фрагмент карты градостроительного зонирования территорий города Омска



Фрагмент карты градостроительного зонирования территорий города Омска с предложенными изменениями



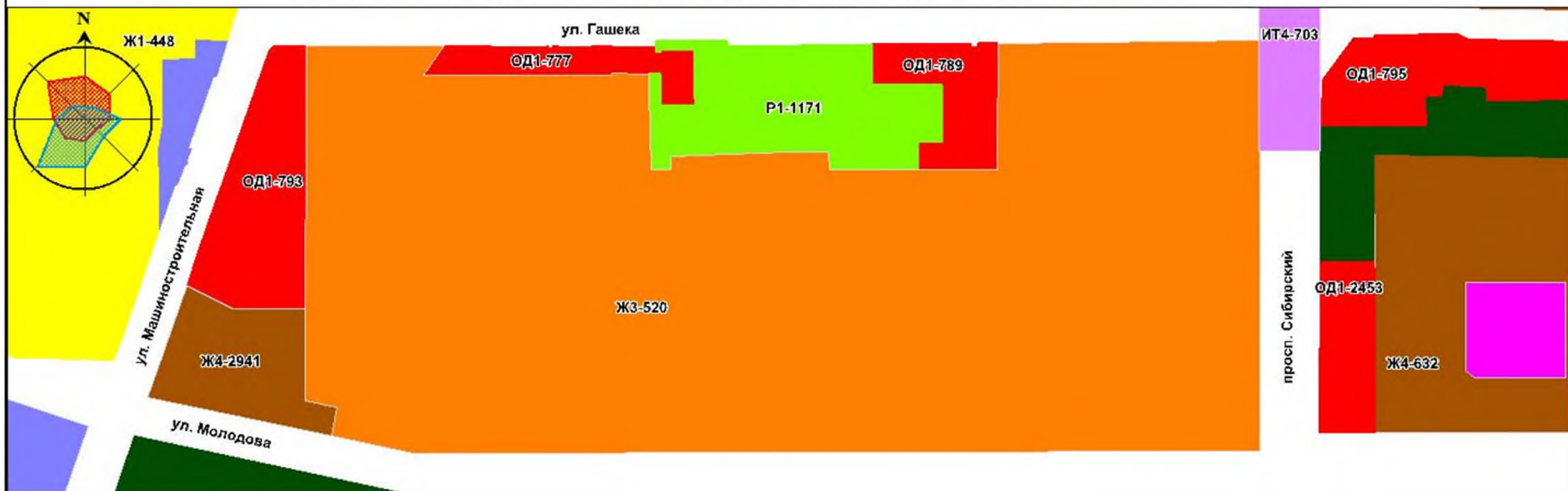
Информация к проекту Решения Омского городского Совета "О внесении изменений в Правила землепользования и застройки муниципального образования городская округ город Омск Омской области, утвержденные Решением Омского городского Совета от 10.12.2008 № 201"

к приложению № 17 : изложить в новой редакции территориальную зону Ж3-520, выделив территориальную зону Ж4 с номером 2941

Фрагмент карты градостроительного зонирования территорий города Омска




Фрагмент карты градостроительного зонирования территорий города Омска с предложенными изменениями



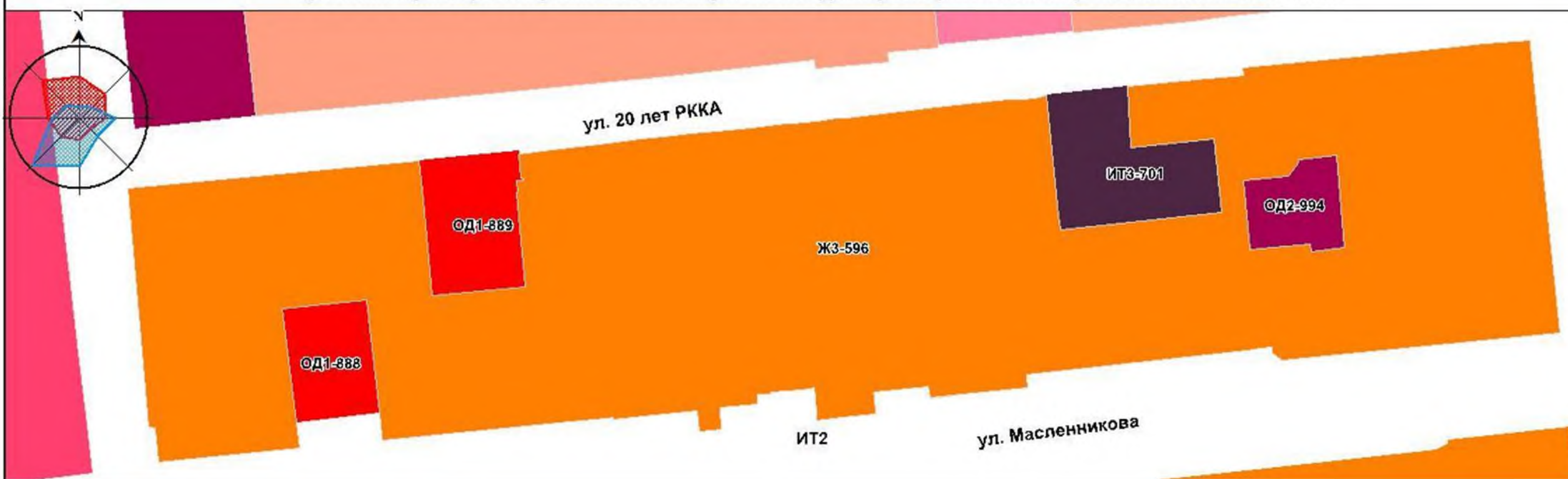
Информация к проекту Решения Омского городского Совета "О внесении изменений в Правила землепользования и застройки муниципального образования городской округ город Омск Омской области, утвержденные Решением Омского городского Совета от 10.12.2008 № 201"

к приложению № 18 : изложить в новой редакции территориальные зоны ЖЗ-596, ИТ2

Фрагмент карты градостроительного зонирования территорий города Омска



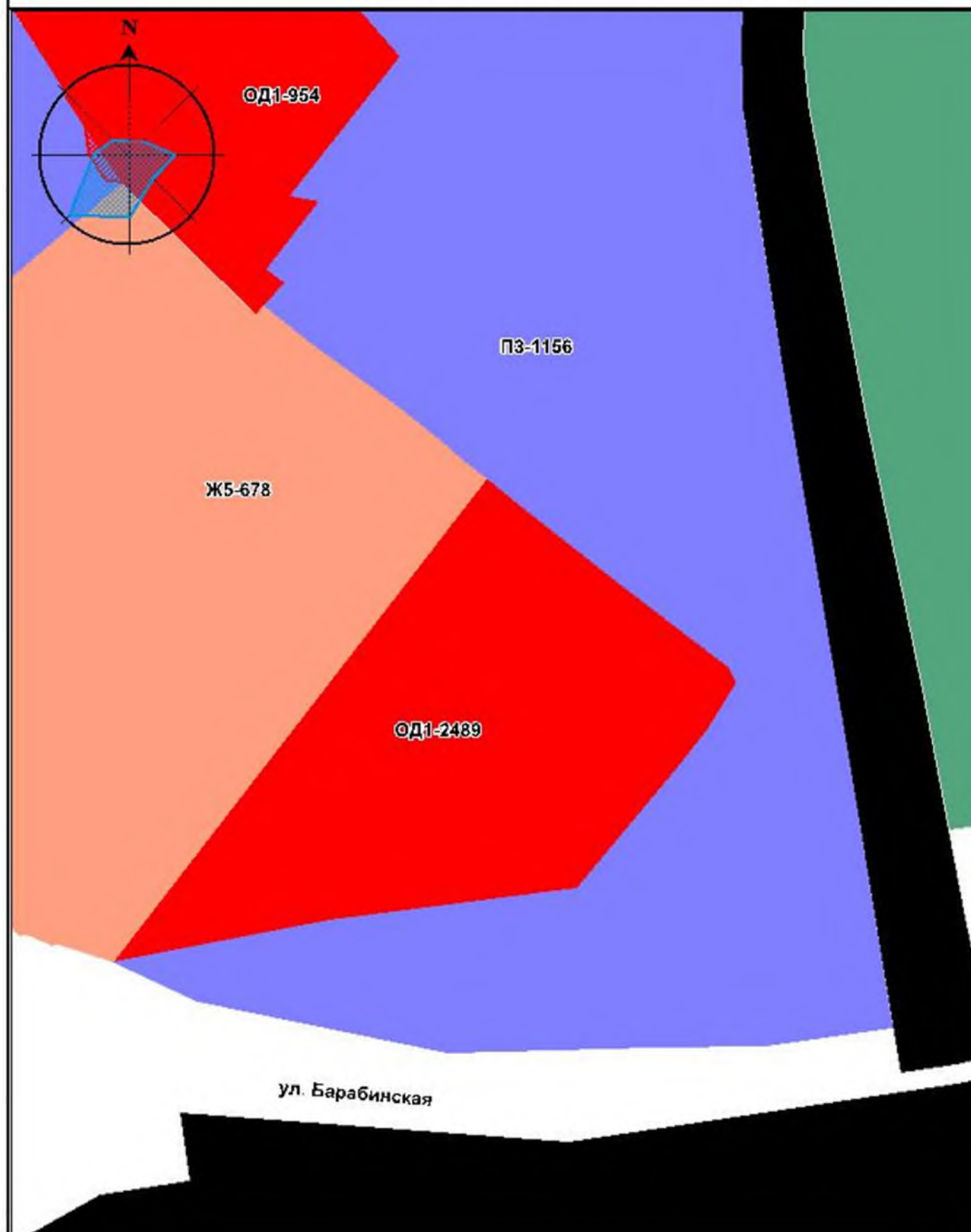
Фрагмент карты градостроительного зонирования территорий города Омска с предложенными изменениями



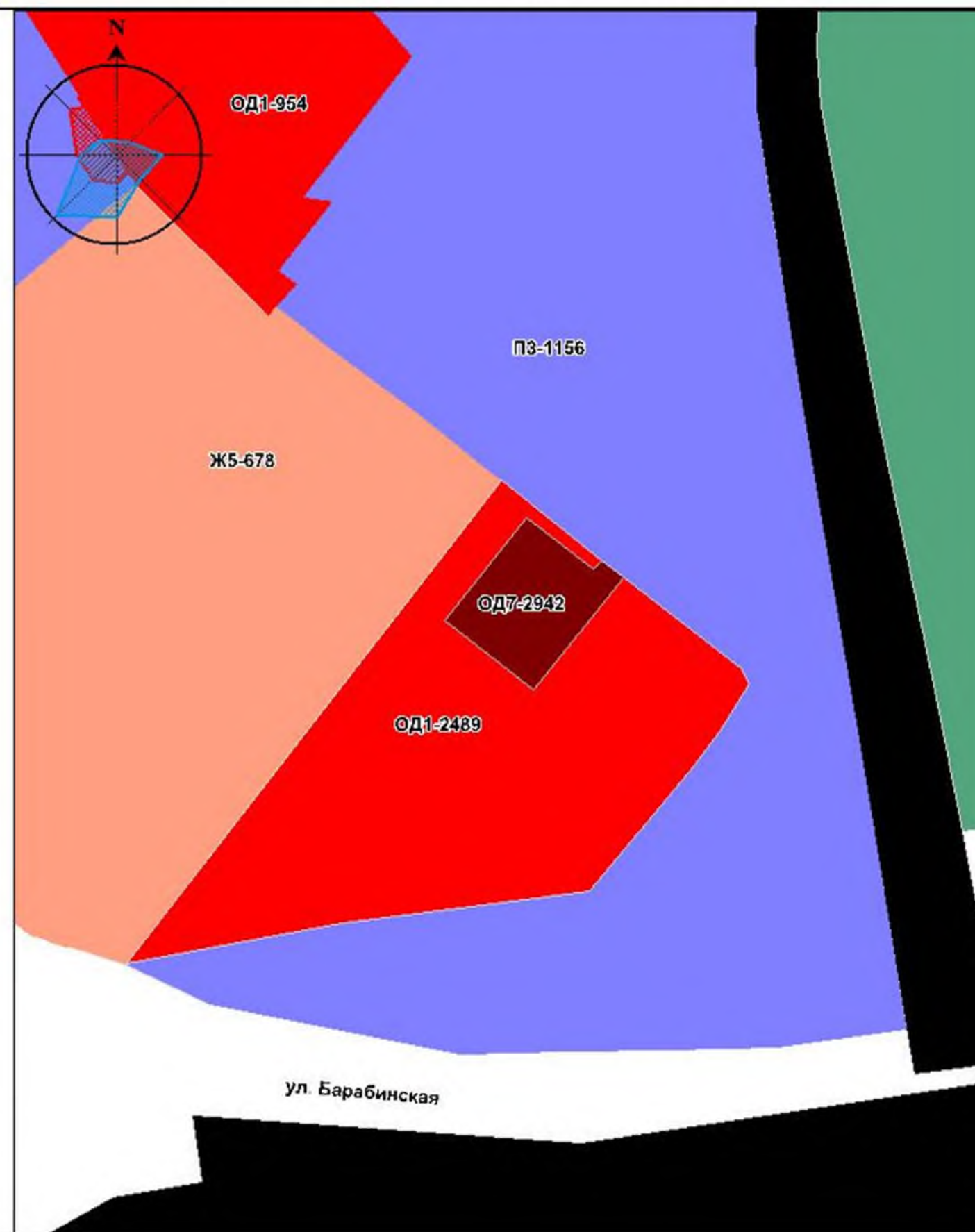
Информация к проекту Решения Омского городского Совета "О внесении изменений в Правила землепользования и застройки муниципального образования городской округ город Омск Омской области, утвержденные Решением Омского городского Совета от 10.12.2008 № 201"

к приложению № 19 : изложить в новой редакции территориальную зону ОД1-2489, выделив территориальную зону ОД7 с номером 2942

Фрагмент карты градостроительного зонирования территорий города Омска



Фрагмент карты градостроительного зонирования территорий города Омска с предложенными изменениями

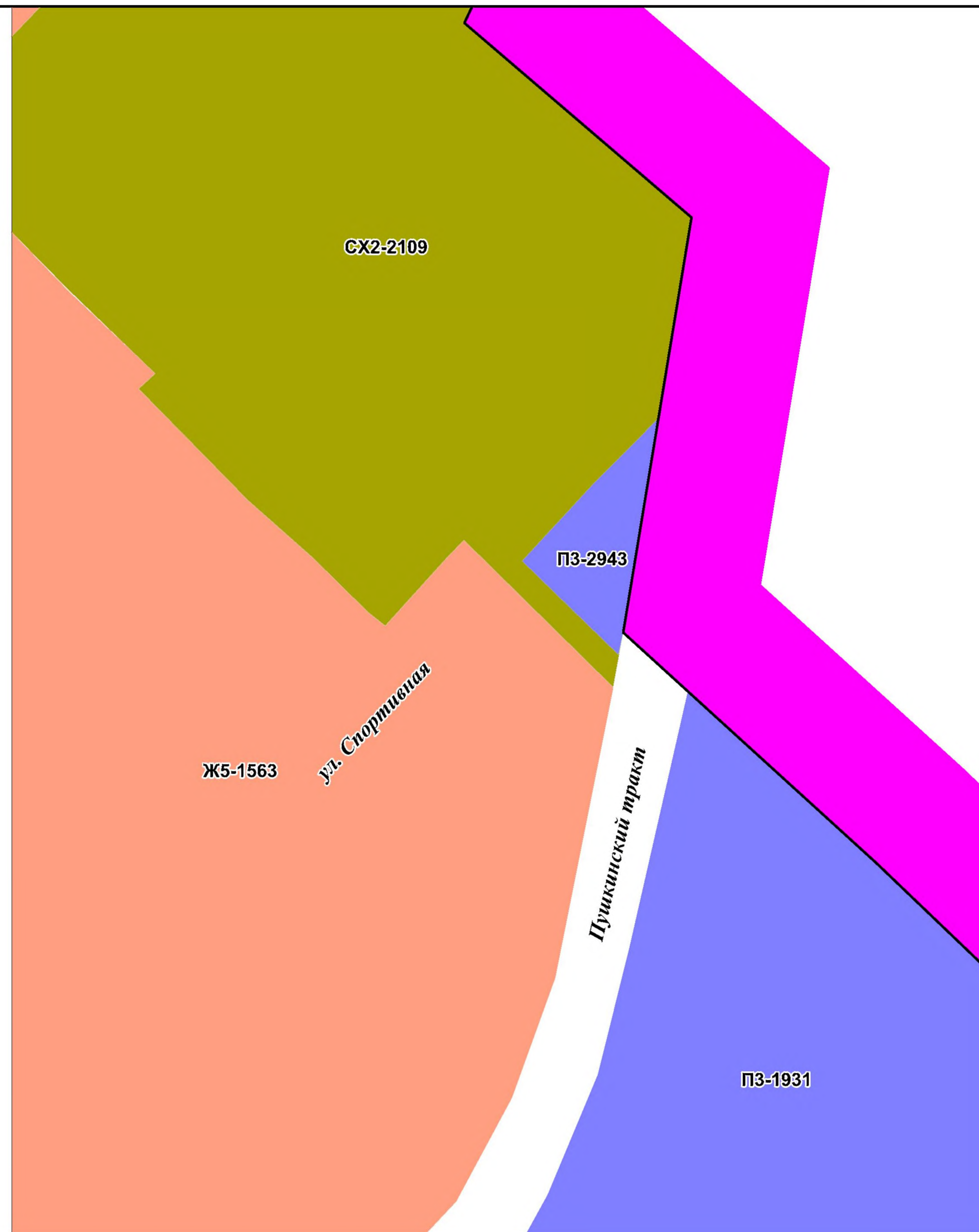
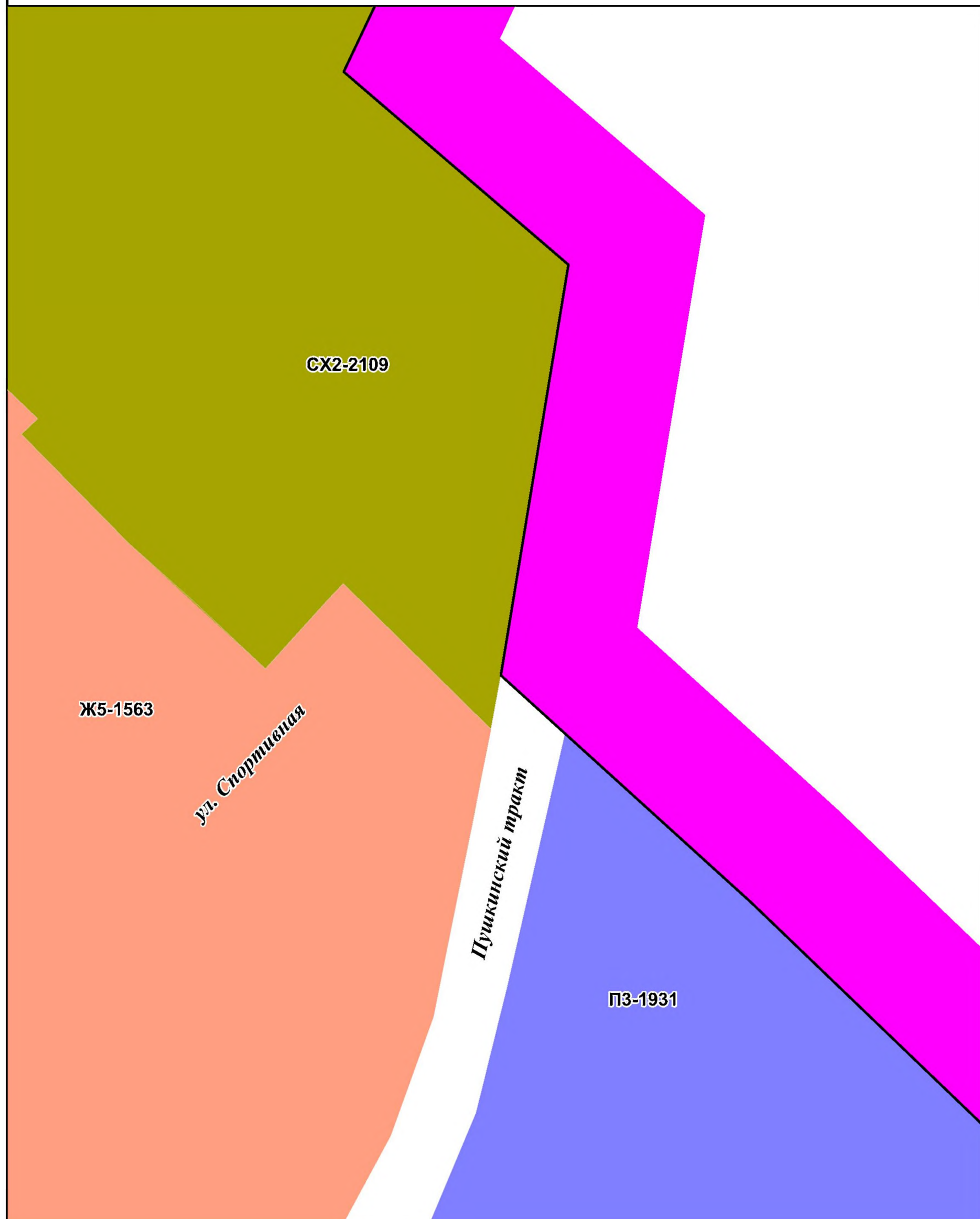


Информация к проекту Решения Омского городского Совета "О внесении изменений в Правила землепользования и застройки муниципального образования городской округ город Омск Омской области, утвержденные Решением Омского городского Совета от 10.12.2008 № 201"

к приложению № 20 : изложить в новой редакции территориальную зону СХ2-2109, выделив территориальную ПЗ с номером 2943

Фрагмент карты градостроительного зонирования территорий города Омска

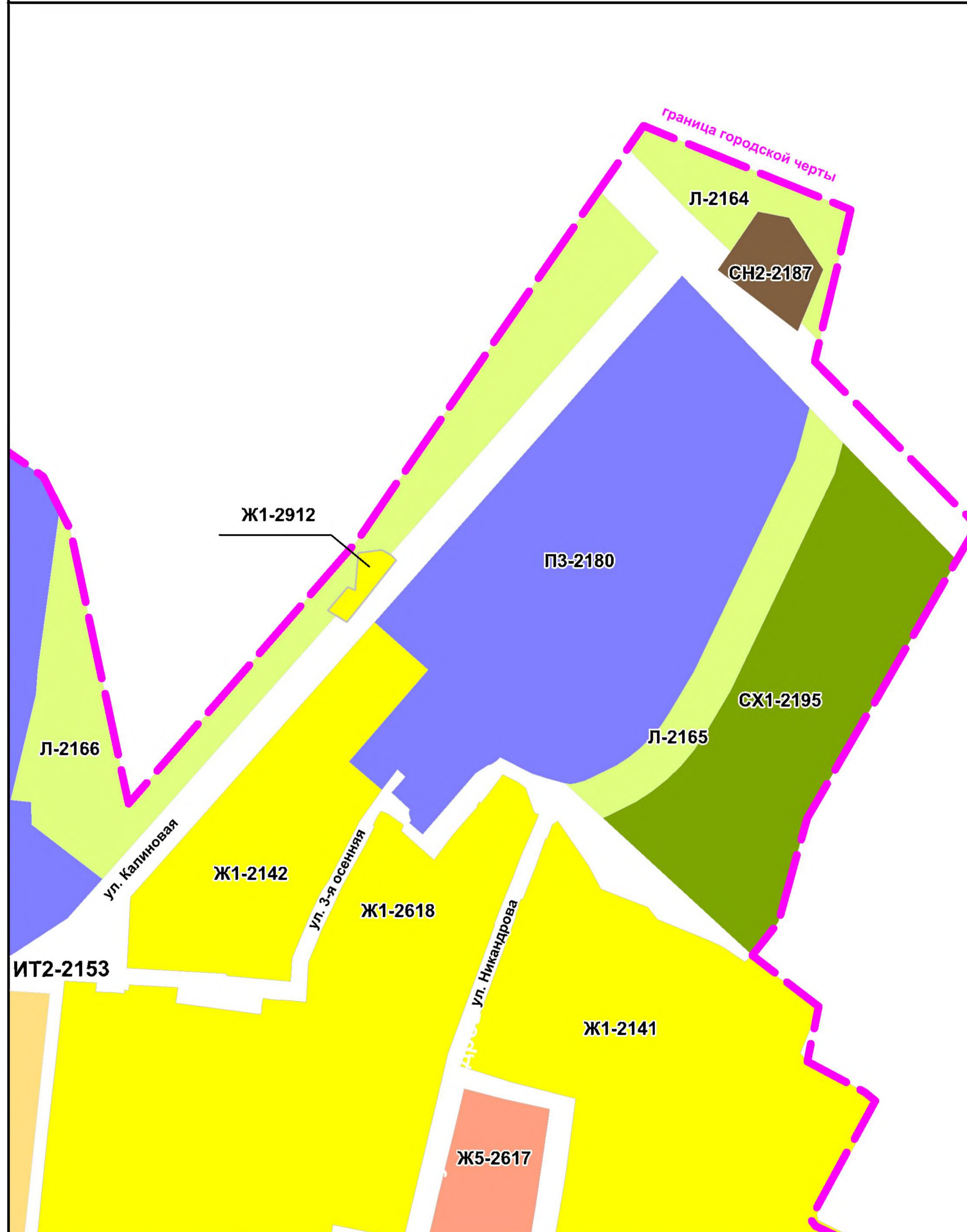
Фрагмент карты градостроительного зонирования территорий города Омска с предложенными изменениями



Информация к проекту Решения Омского городского Совета "О внесении изменений в Правила землепользования и застройки муниципального образования городской округ город Омск Омской области, утвержденные Решением Омского городского Совета от 10.12.2008 № 201"
к приложению № 21: изложить в новой редакции территориальные зоны Ж1-2142, ПЗ-2180, ПЗ-2182, Л-2166, СН2-2187, СХ1-2195, ИТ2-2153, исключив Л-2164, Л-2165, выделив территориальную зону Ж1 с номером 2944.

Фрагмент карты градостроительного зонирования территорий города Омска

Фрагмент карты градостроительного зонирования территорий города Омска с предложенными изменениями



Информация к проекту Решения Омского городского Совета "О внесении изменений в Правила землепользования и застройки муниципального образования городской округ город Омск Омской области, утвержденные Решением Омского городского Совета от 10.12.2008 № 201"
к приложению № 22 : изложить в новой редакции территориальные зоны ЖЗ-1506, ОД1-1749, ИТ2, исключив территориальную зону ОД1-1787, выделив территориальную зону ОД4 с номером 2945.

Фрагмент карты градостроительного зонирования территорий города Омска

Фрагмент карты градостроительного зонирования территорий города Омска с предложенными изменениями

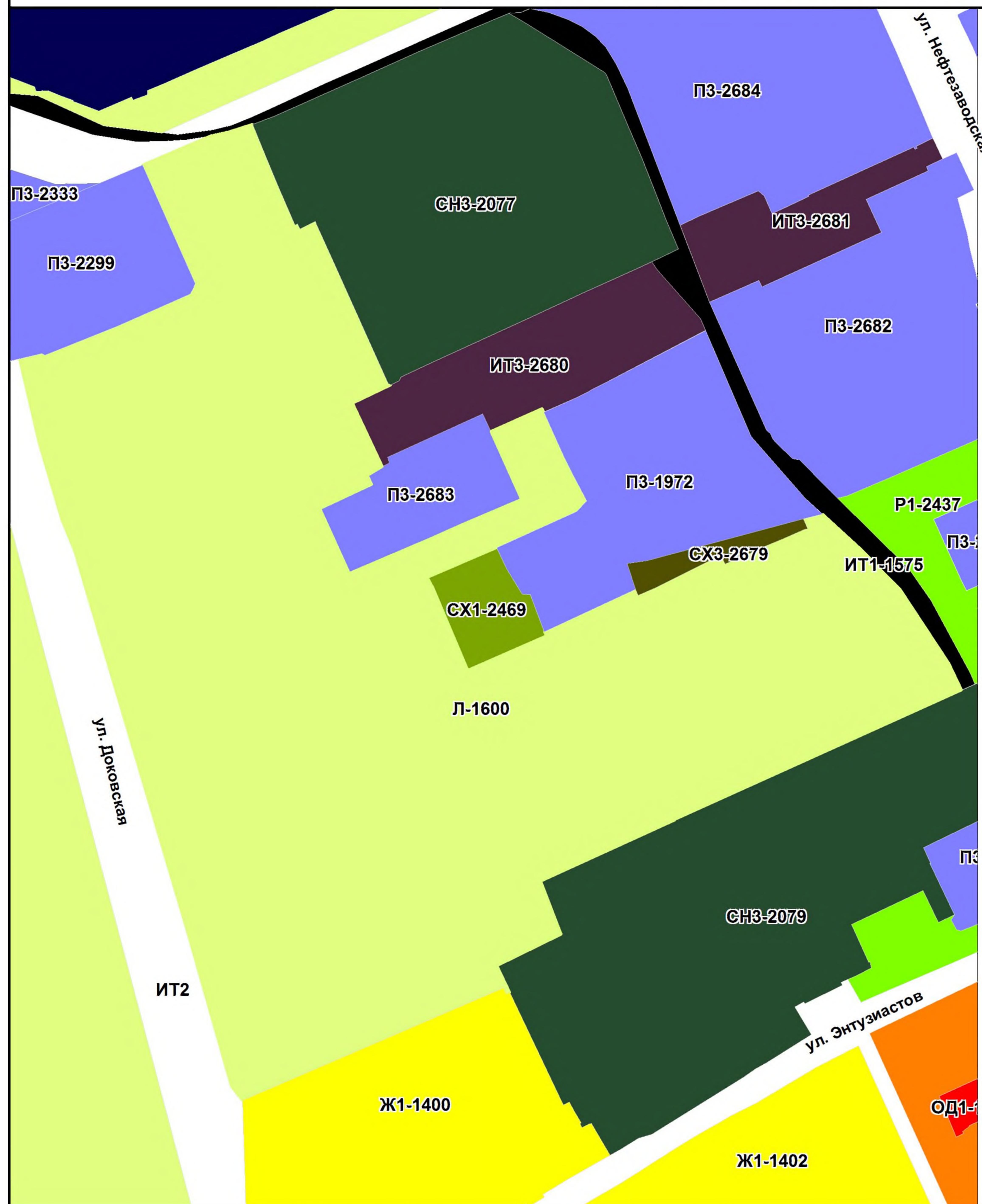


Информация к проекту Решения Омского городского Совета "О внесении изменений в Правила землепользования и застройки муниципального образования городской округ город Омск Омской области, утвержденные Решением Омского городского Совета от 10.12.2008 № 201"

к приложению № 23 : изложить в новой редакции территориальные зоны Л-1600, ИТ1-1575.

Фрагмент карты градостроительного зонирования территорий города Омска

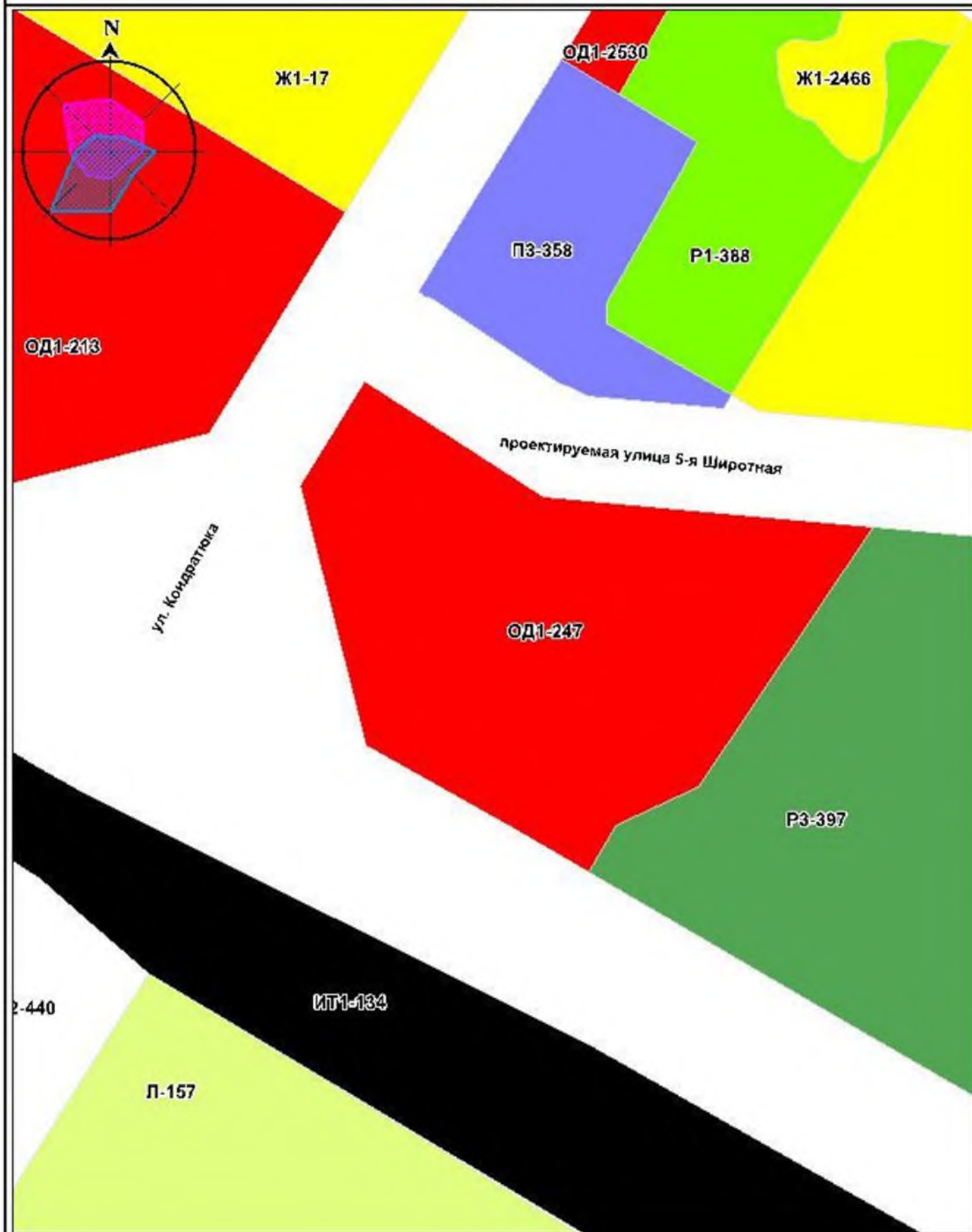
Фрагмент карты градостроительного зонирования территорий города Омска с предложенными изменениями



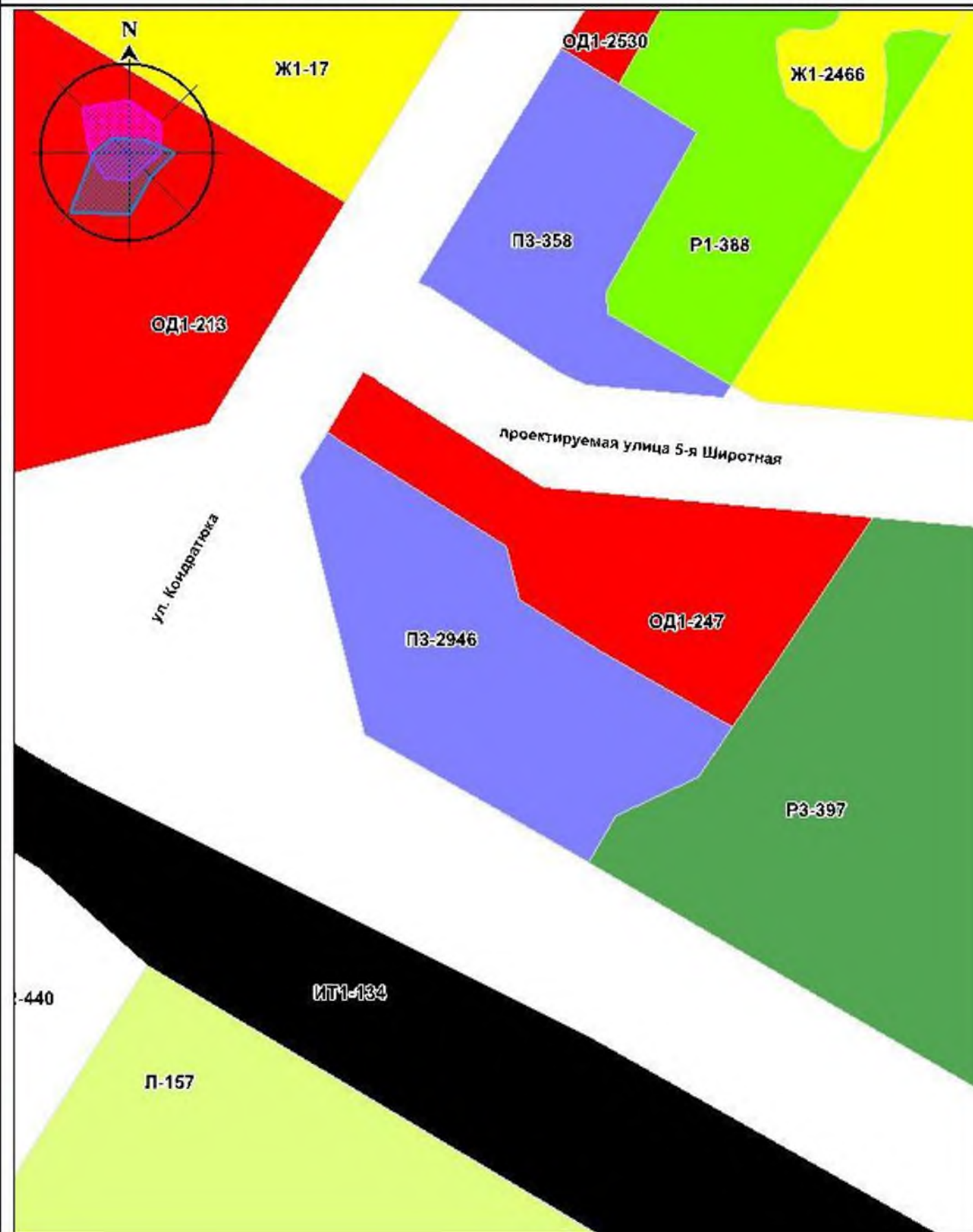
Информация к проекту Решения Омского городского Совета "О внесении изменений в Правила землепользования и застройки муниципального образования городской округ город Омск Омской области, утвержденные Решением Омского городского Совета от 10.12.2008 № 201"

к приложению № 24 : изложить в новой редакции территориальную зону ОД1-247, выделить территориальную зону ПЗ с номером 2946

Фрагмент карты градостроительного зонирования территорий города Омска



Фрагмент карты градостроительного зонирования территорий города Омска с предложенными изменениями

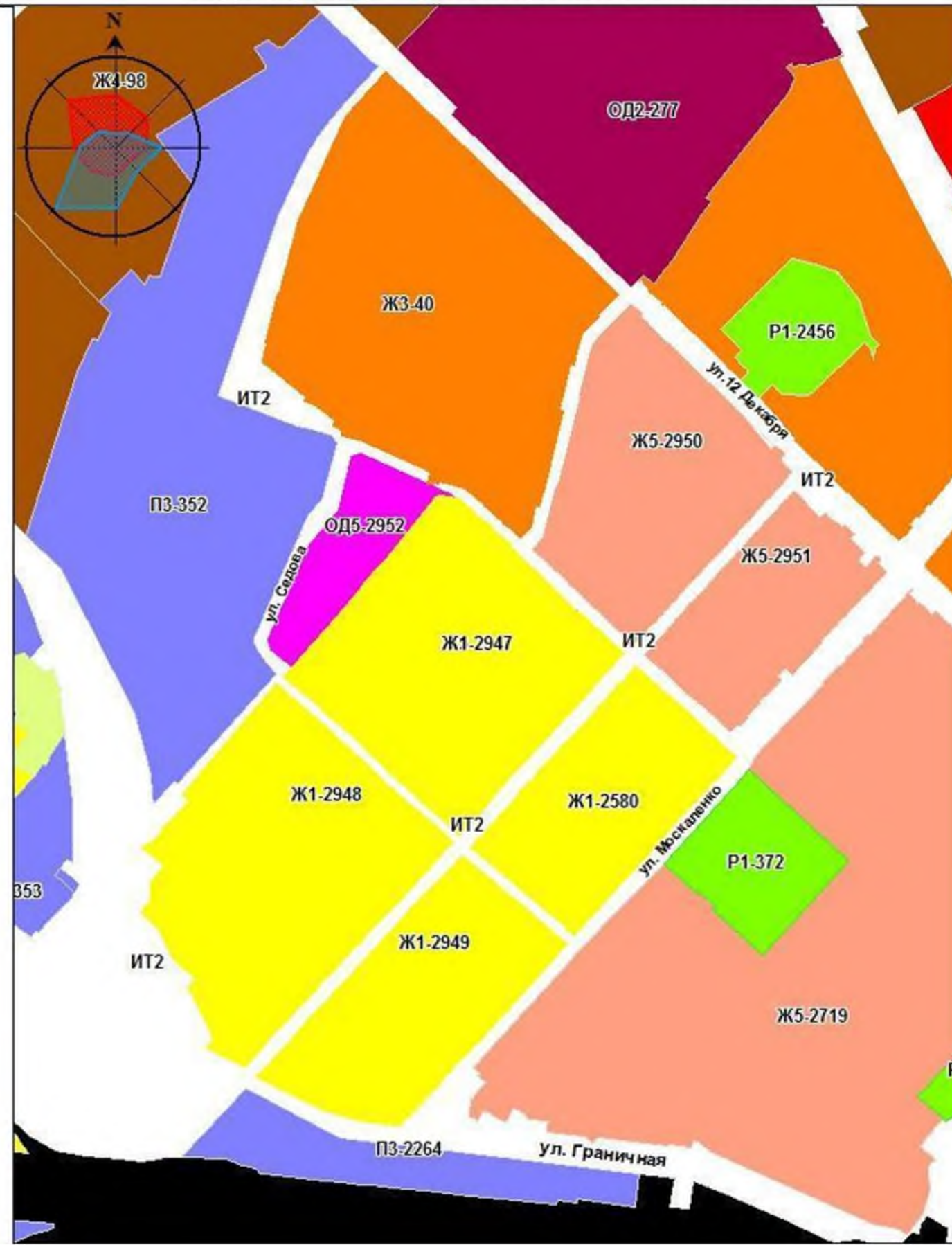


Информация к проекту Решения Омского городского Совета "О внесении изменений в Правила землепользования и застройки муниципального образования городской округ город Омск Омской области, утвержденные Решением Омского городского Совета от 10.12.2008 № 201"
к приложению № 25 : изложить в новой редакции территориальные зоны ЖЗ-40, ИТ2, выделив три территориальные зоны Ж1-2947, Ж1-2948, Ж1-2949, две территориальные зоны Ж5-2950, Ж5-2951 и территориальную зону ОД5-2952.

Фрагмент карты градостроительного зонирования территорий города Омска



Фрагмент карты градостроительного зонирования территорий города Омска с предложенными изменениями

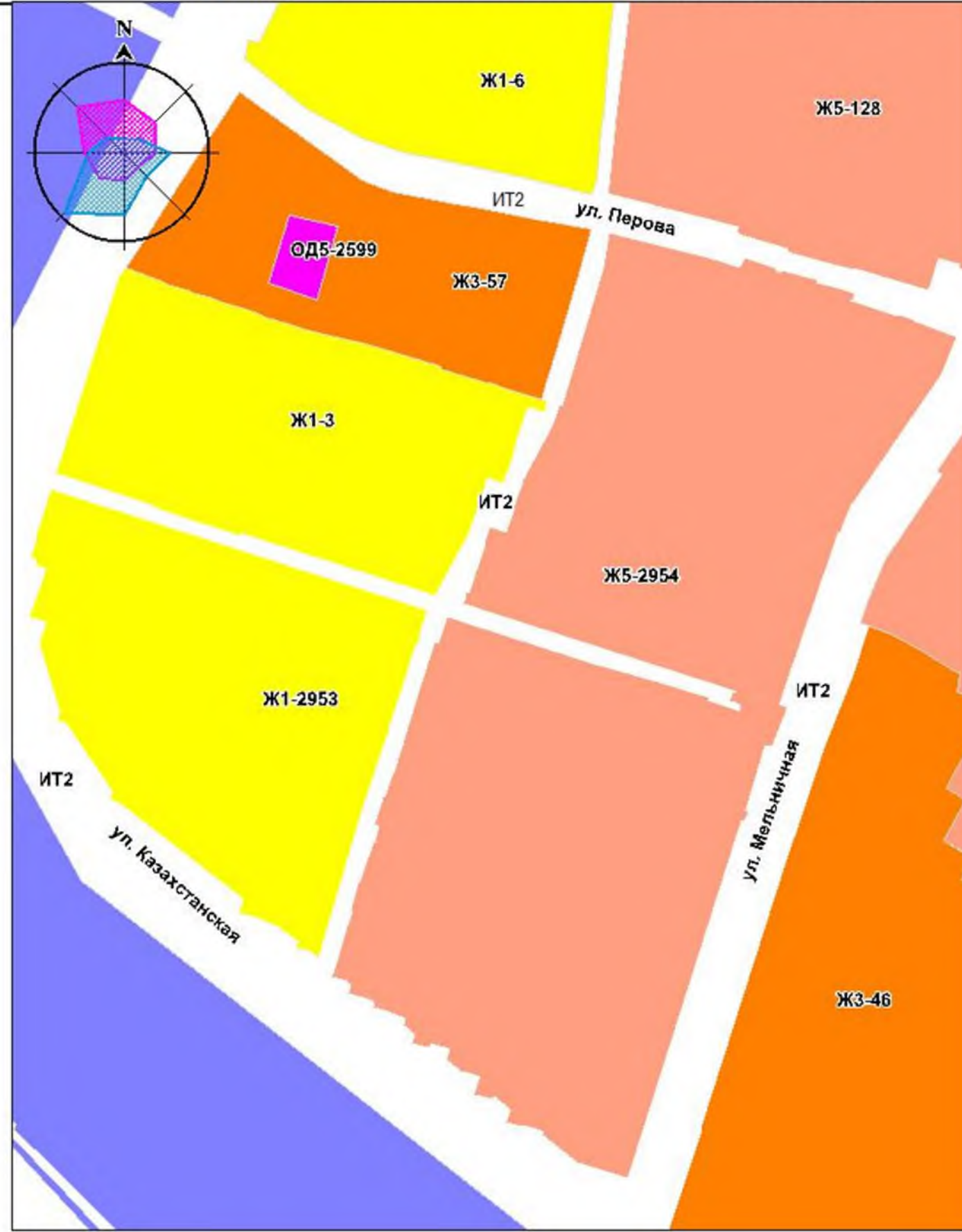
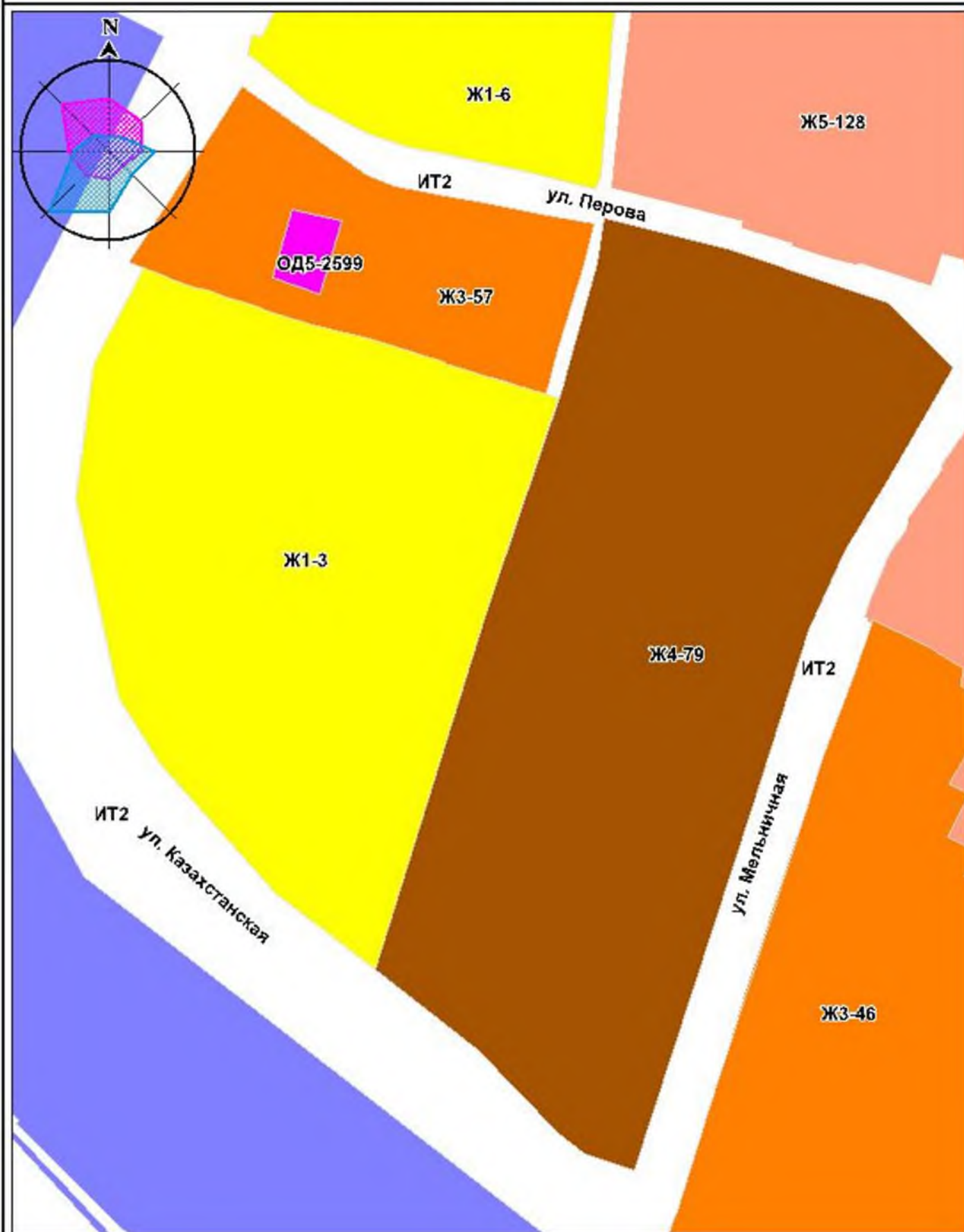


Информация к проекту Решения Омского городского Совета "О внесении изменений в Правила землепользования и застройки муниципального образования городской округ город Омск Омской области, утвержденные Решением Омского городского Совета от 10.12.2008 № 201"

к приложению № 26 : изложить в новой редакции территориальные зоны Ж1-3, ИТ2, выделив территориальную зону Ж1-2953, территориальную зону Ж5-2954 исключив территориальную зону Ж4-79

Фрагмент карты градостроительного зонирования территорий города Омска

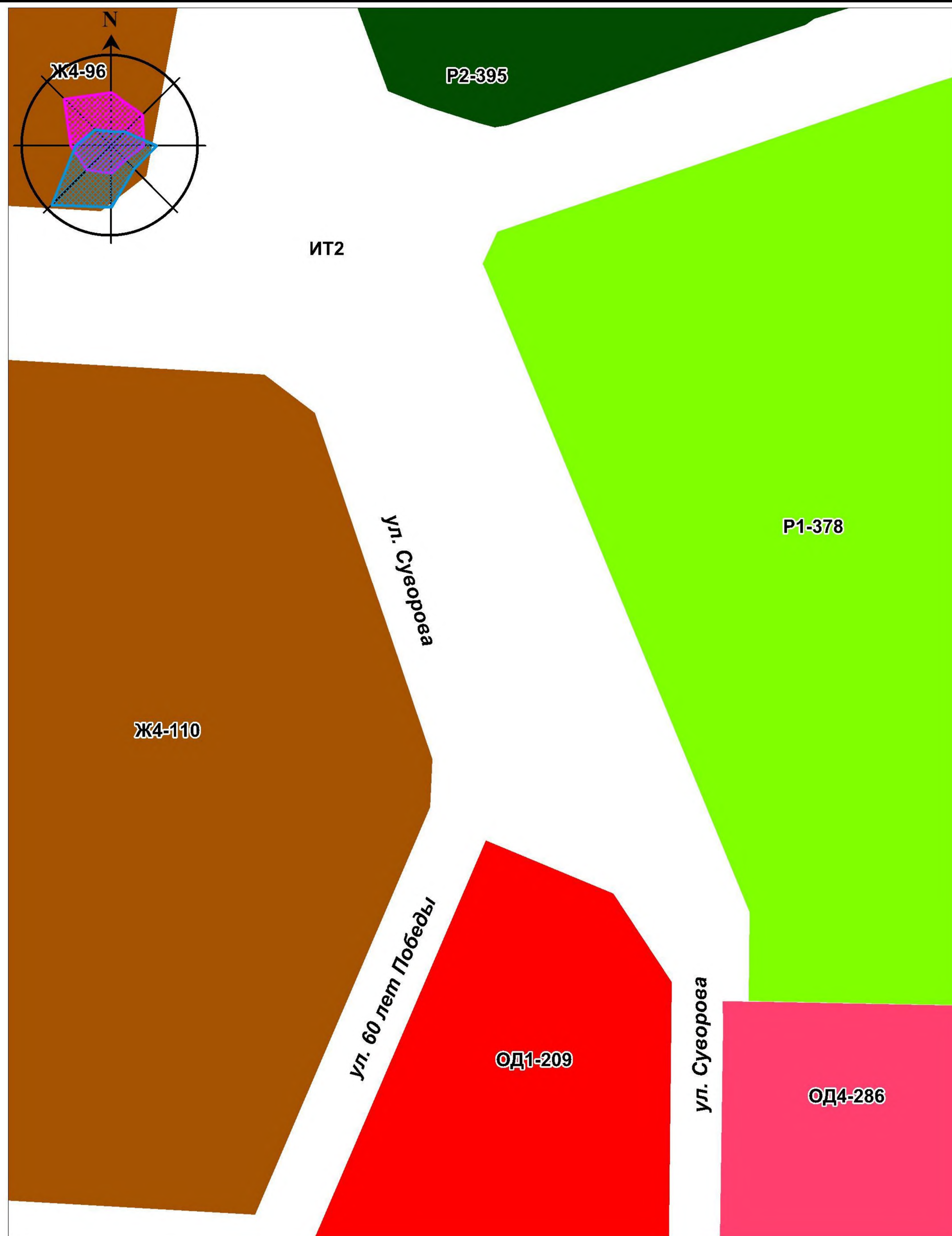
Фрагмент карты градостроительного зонирования территорий города Омска с предложенными изменениями



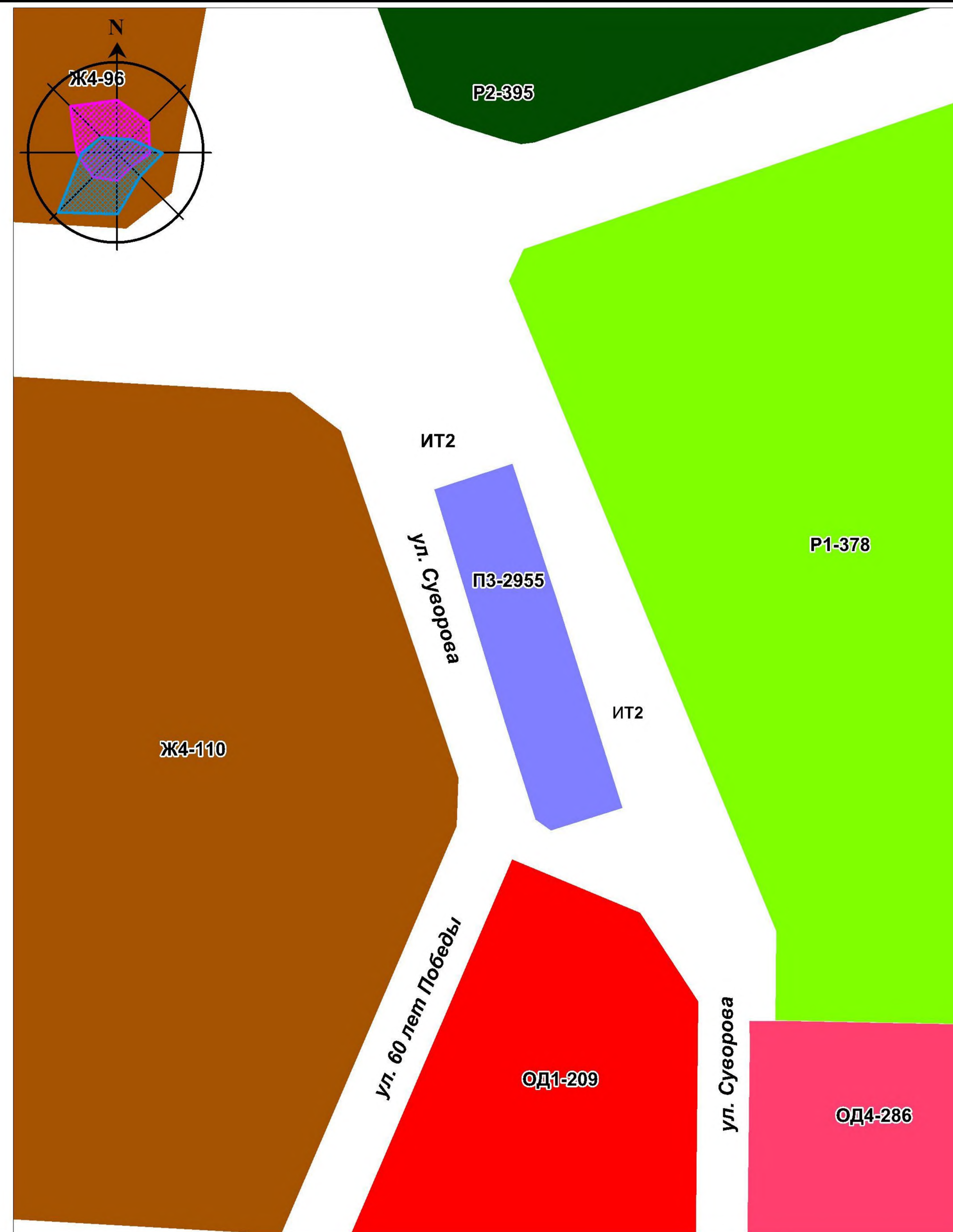
Информация к проекту Решения Омского городского Совета "О внесении изменений в Правила землепользования и застройки муниципального образования городской округ город Омск Омской области, утвержденные Решением Омского городского Совета от 10.12.2008 № 201"

к приложению № 27 : изложить в новой редакции территориальную зону ИТ2, выделив территориальную зону ПЗ с номером 2955

Фрагмент карты градостроительного зонирования территорий города Омска



Фрагмент карты градостроительного зонирования территорий города Омска с предложенными изменениями

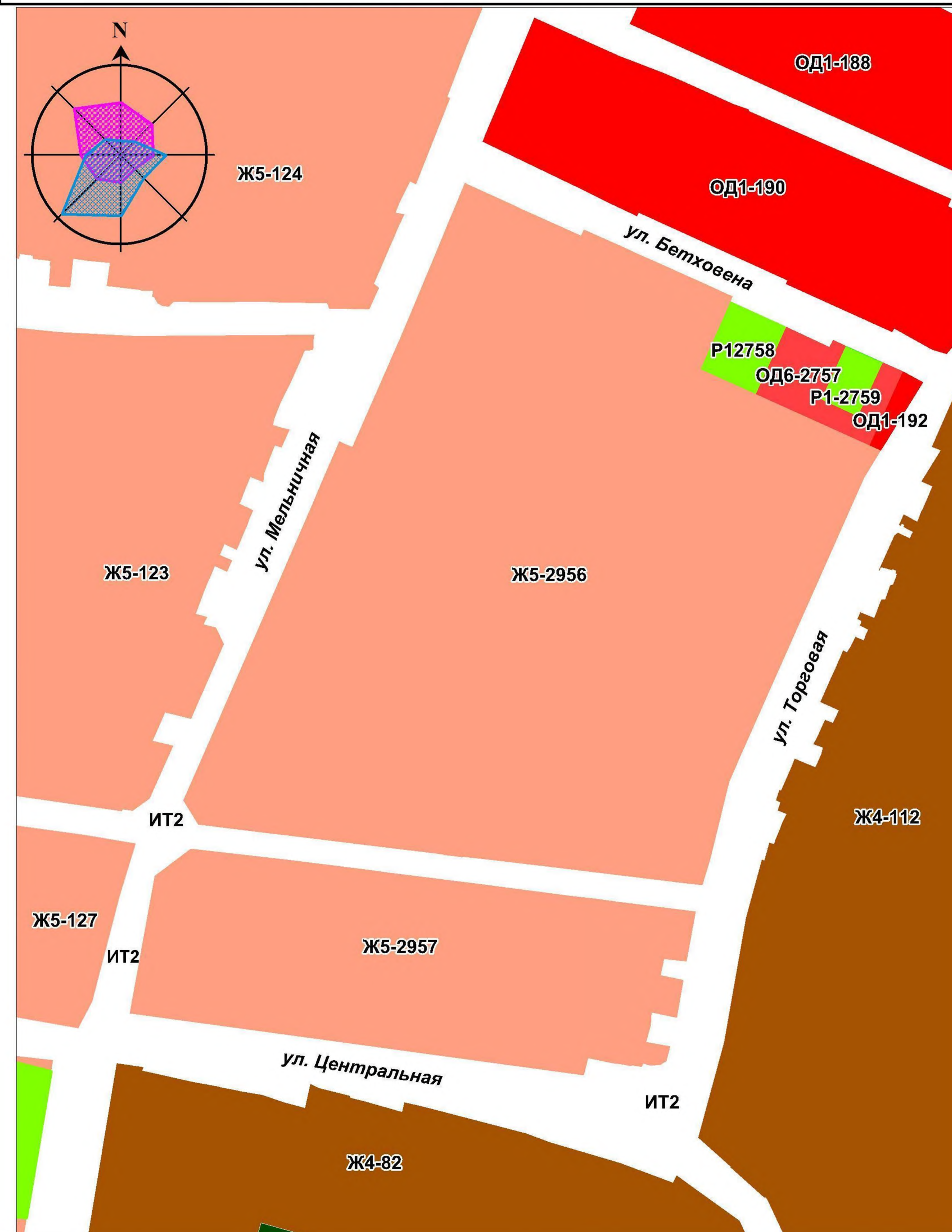
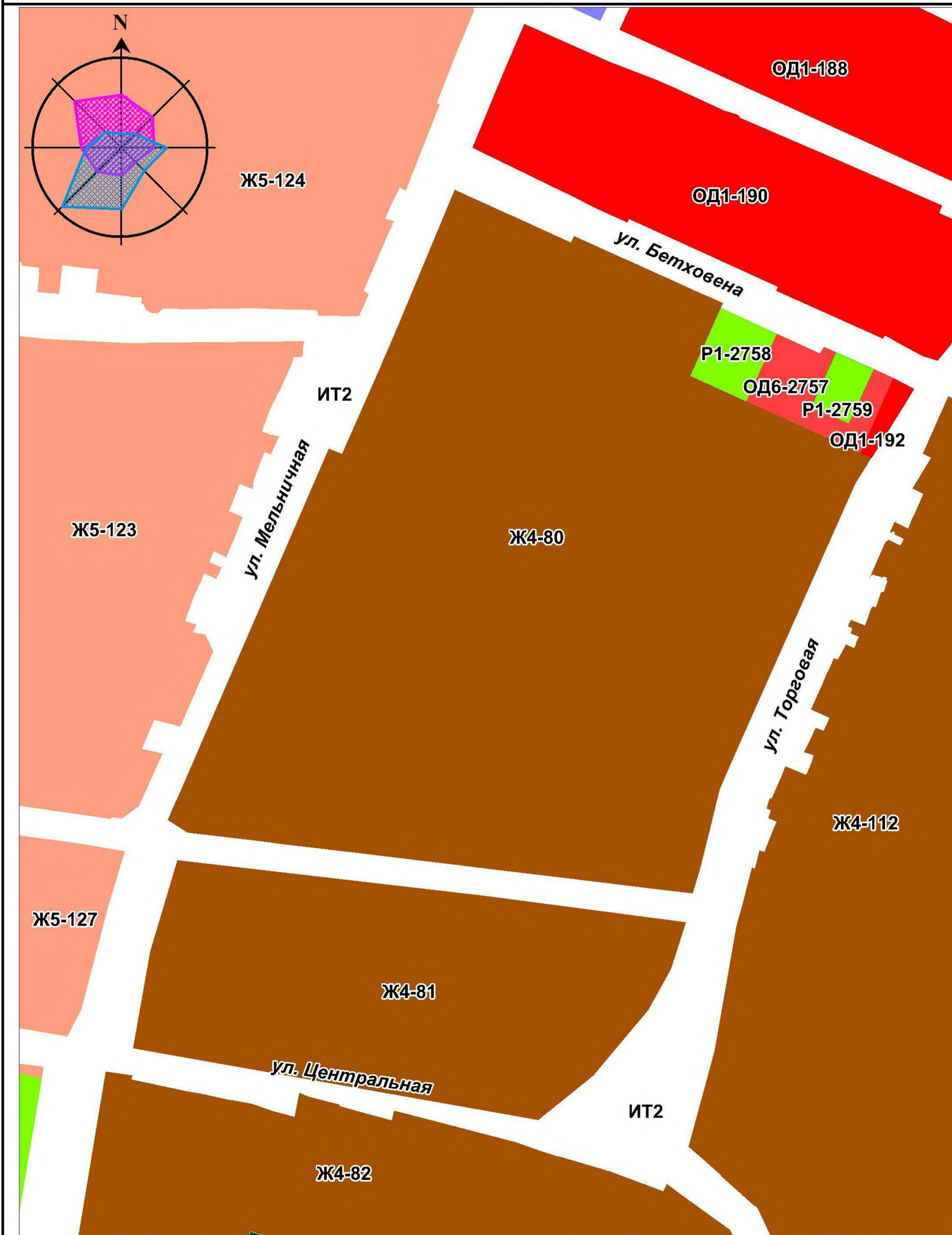


Информация к проекту Решения Омского городского Совета "О внесении изменений в Правила землепользования и застройки муниципального образования городская округ город Омск Омской области, утвержденные Решением Омского городского Совета от 10.12.2008 № 201"

к приложению №28: изложить в новой редакции территориальную зону ИТ2, исключив территориальные зоны Ж4-80, Ж4-81, выделив две территориальные зоны Ж5 с номерами 2956, 2957

Фрагмент карты градостроительного зонирования территорий города Омска

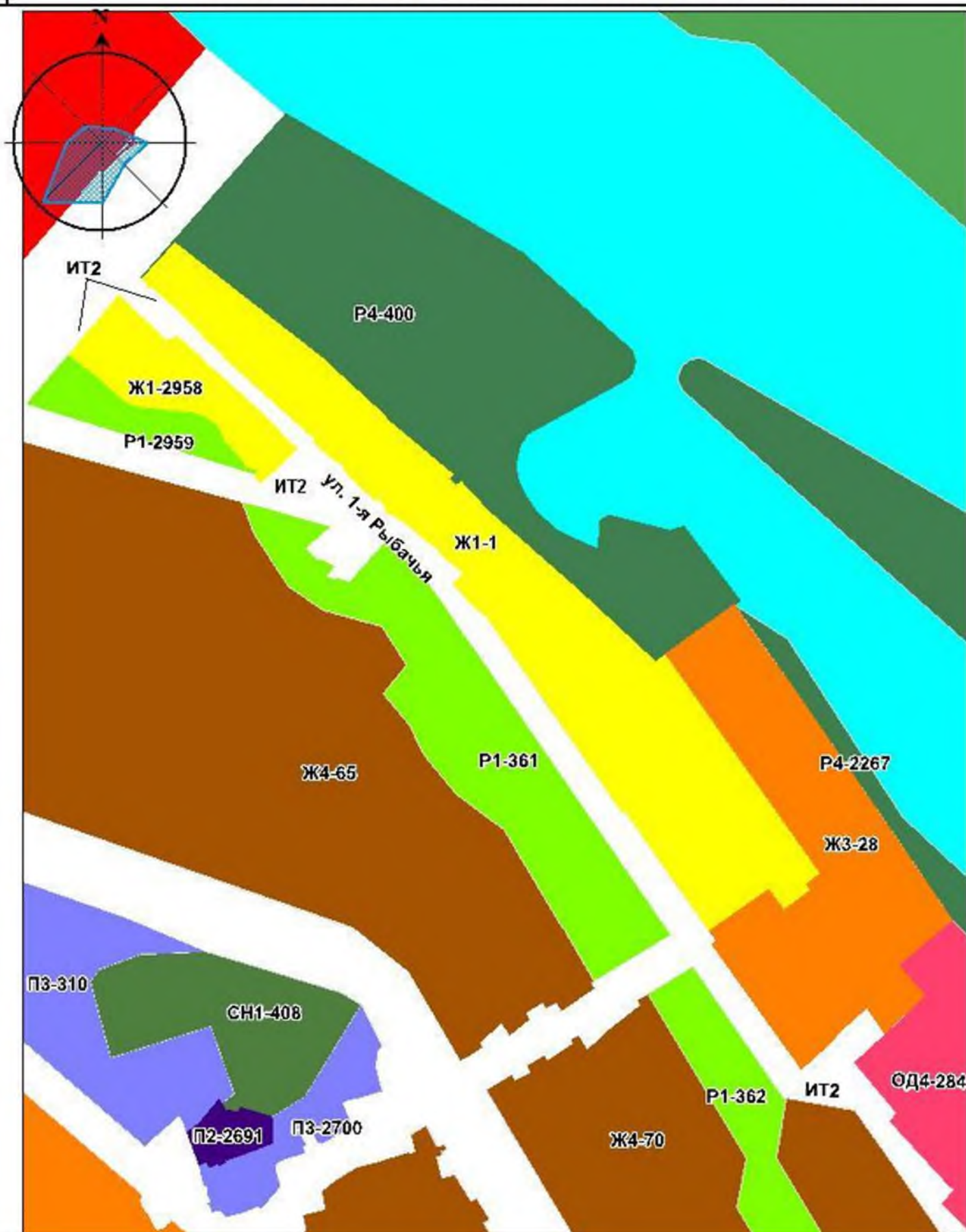
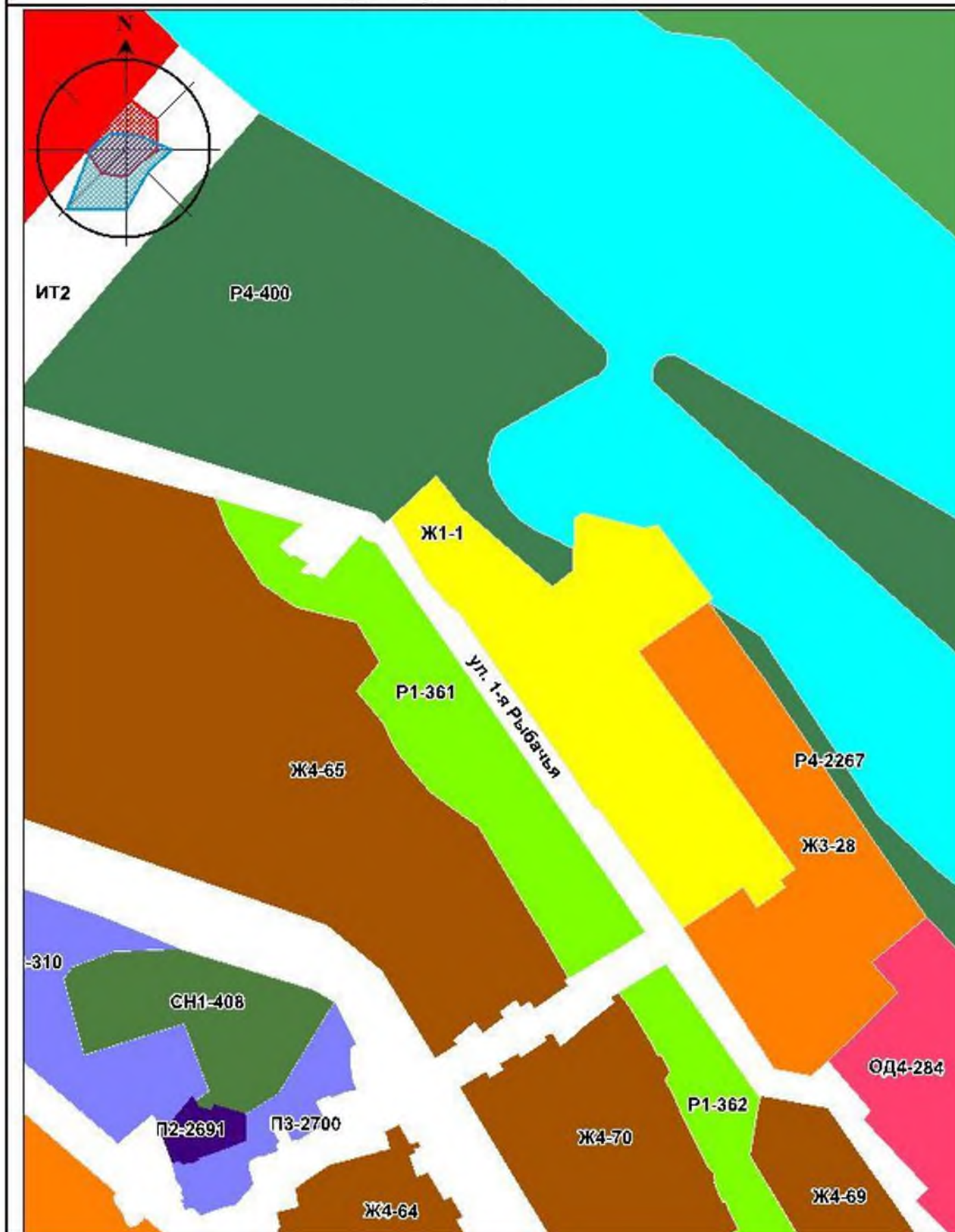
Фрагмент карты градостроительного зонирования территорий города Омска с предложенными изменениями



Информация к проекту Решения Омского городского Совета "О внесении изменений в Правила землепользования и застройки муниципального образования городской округ город Омск Омской области, утвержденные Решением Омского городского Совета от 10.12.2008 № 201"
к приложению №29 : изложить в новой редакции территориальные зоны Р4-400, Ж1-1, Ж3-28, ИТ2, выделив территориальную зону Ж1-2958 и территориальную зону Р1-2959

Фрагмент карты градостроительного зонирования территорий города Омска

Фрагмент карты градостроительного зонирования территорий города Омска с предложенными изменениями

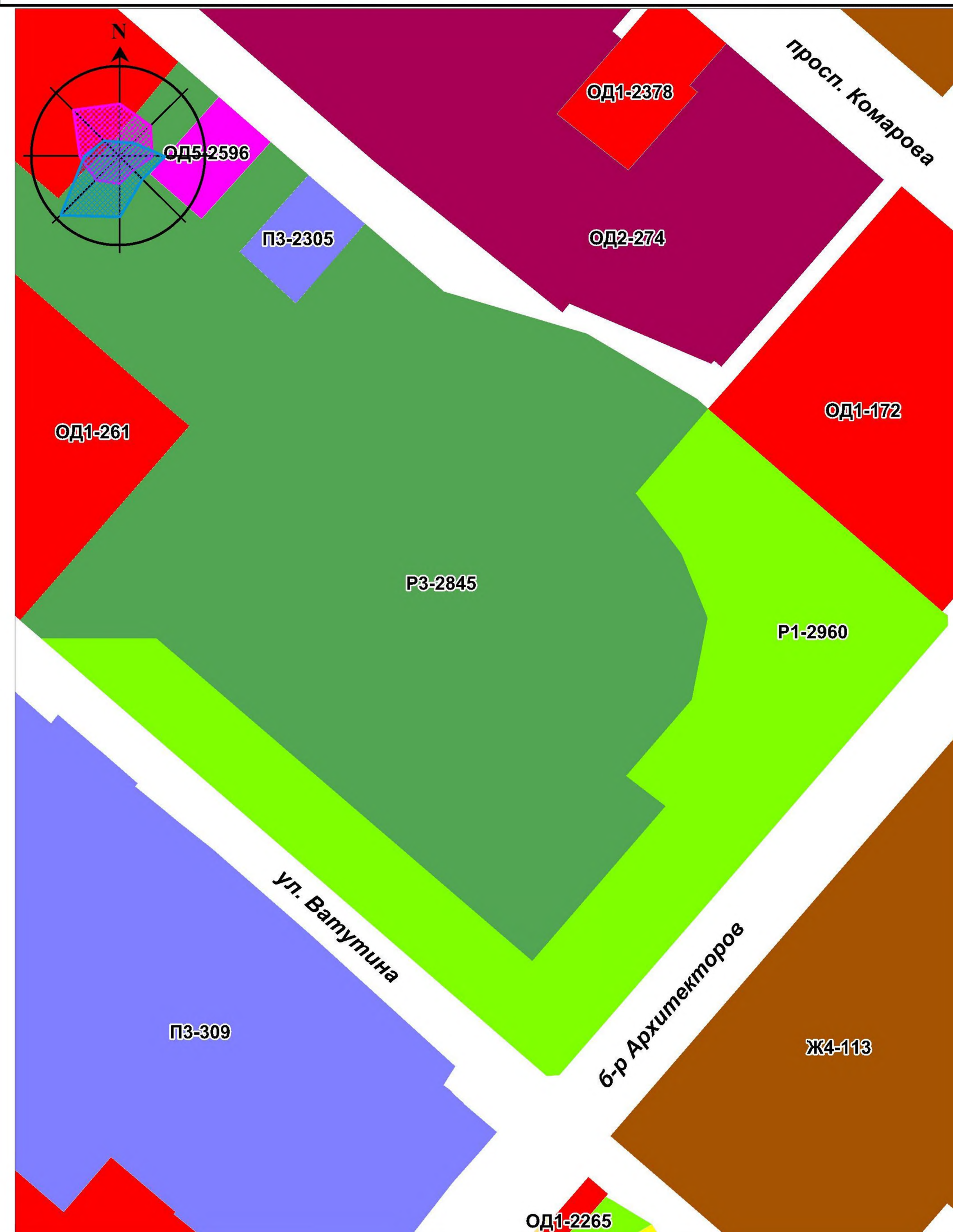
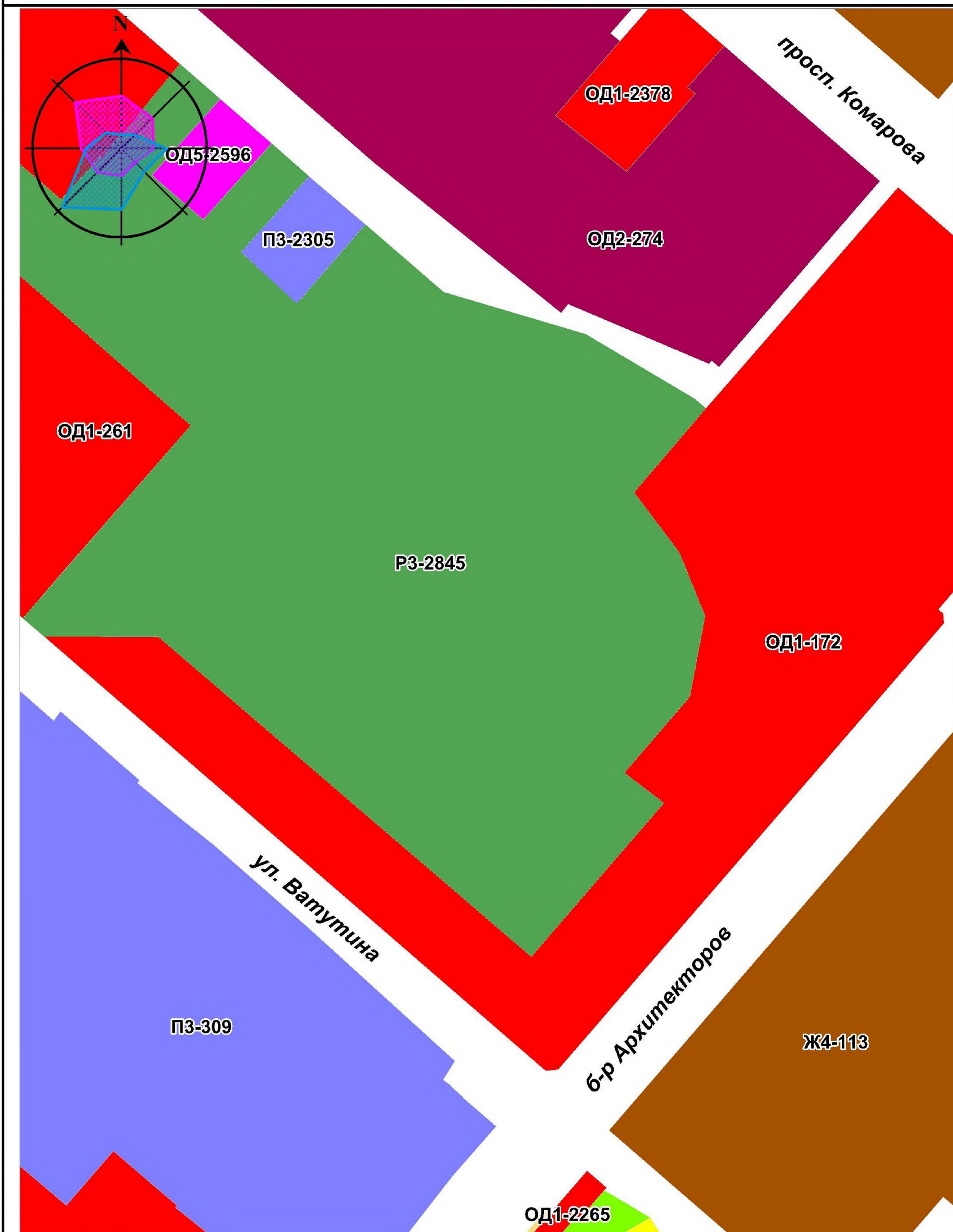


Информация к проекту Решения Омского городского Совета "О внесении изменений в Правила землепользования и застройки муниципального образования городская округ город Омск Омской области, утвержденные Решением Омского городского Совета от 10.12.2008 № 201"

к приложению № 30: изложить в новой редакции территориальную зону ОД1-172, выделив территориальную зону Р1 с номером 2960

Фрагмент карты градостроительного зонирования территорий города Омска

Фрагмент карты градостроительного зонирования территорий города Омска с предложенными изменениями

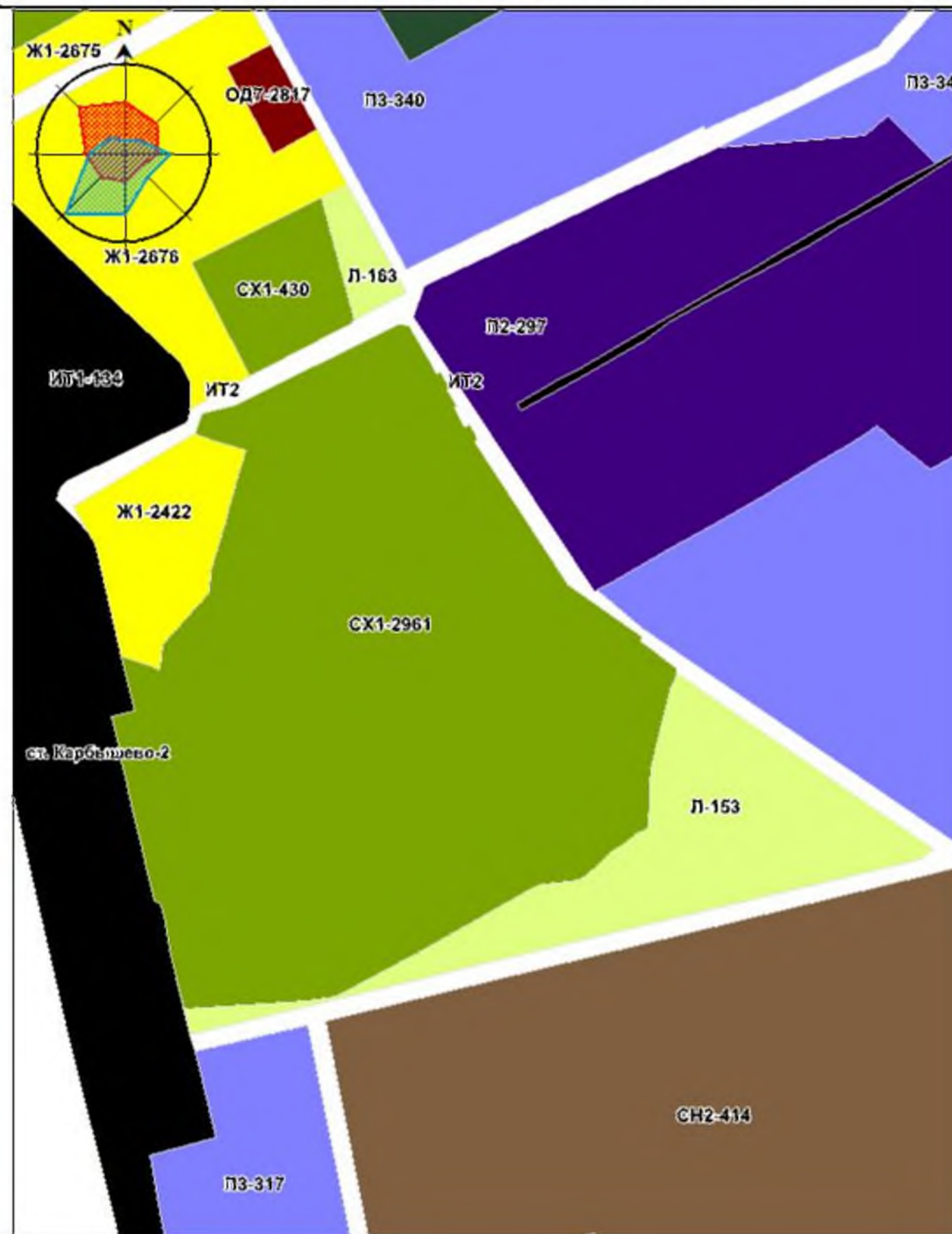
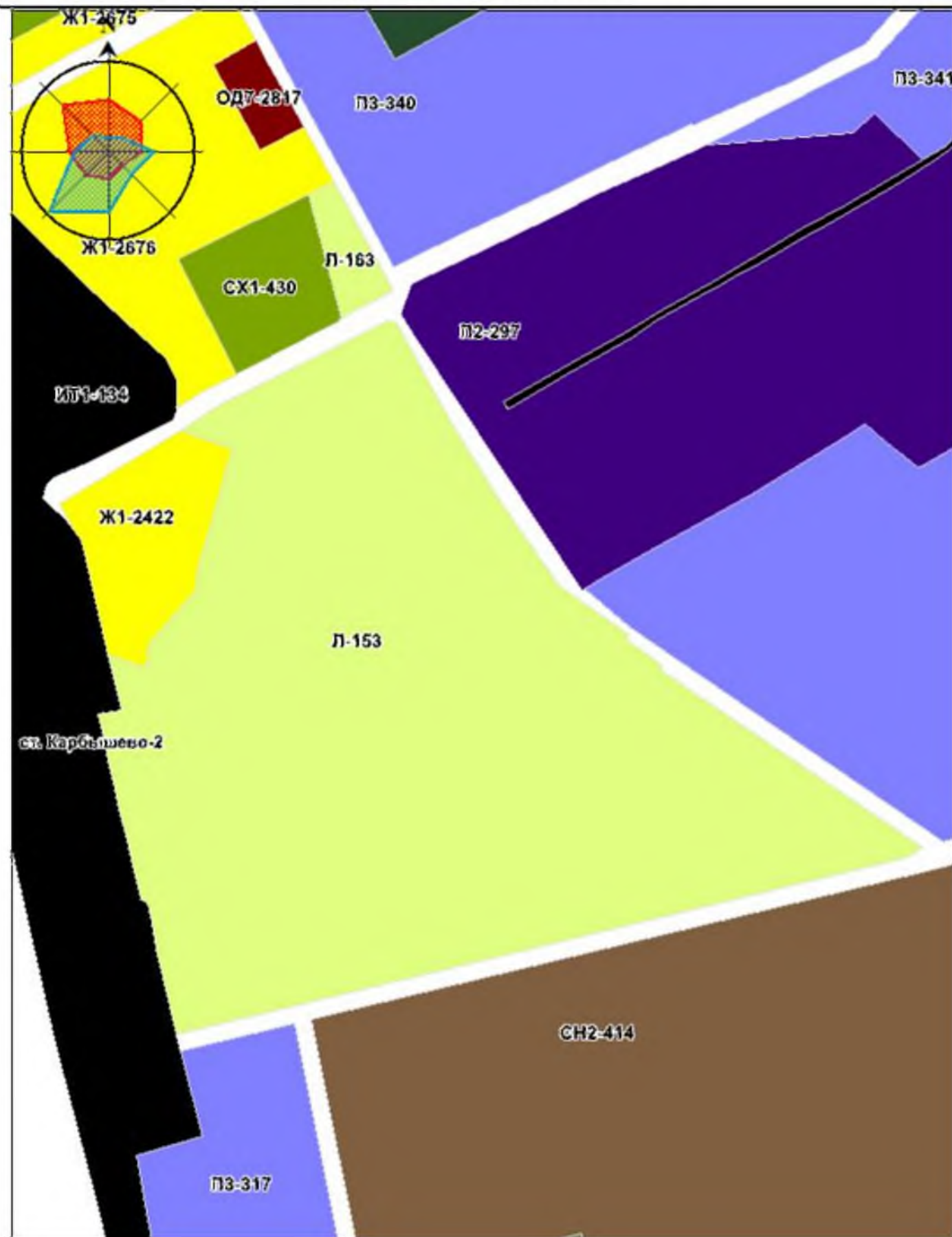


Информация к проекту Решения Омского городского Совета "О внесении изменений в Правила землепользования и застройки муниципального образования городской округ город Омск Омской области, утвержденные Решением Омского городского Совета от 10.12.2008 № 201"

к приложению № 31 : изложить в новой редакции территориальные зоны Л-153, ИТ2, выделить территориальную зону СХ1 с номером 2961

Фрагмент карты градостроительного зонирования территорий города Омска

Фрагмент карты градостроительного зонирования территорий города Омска с предложенными изменениями

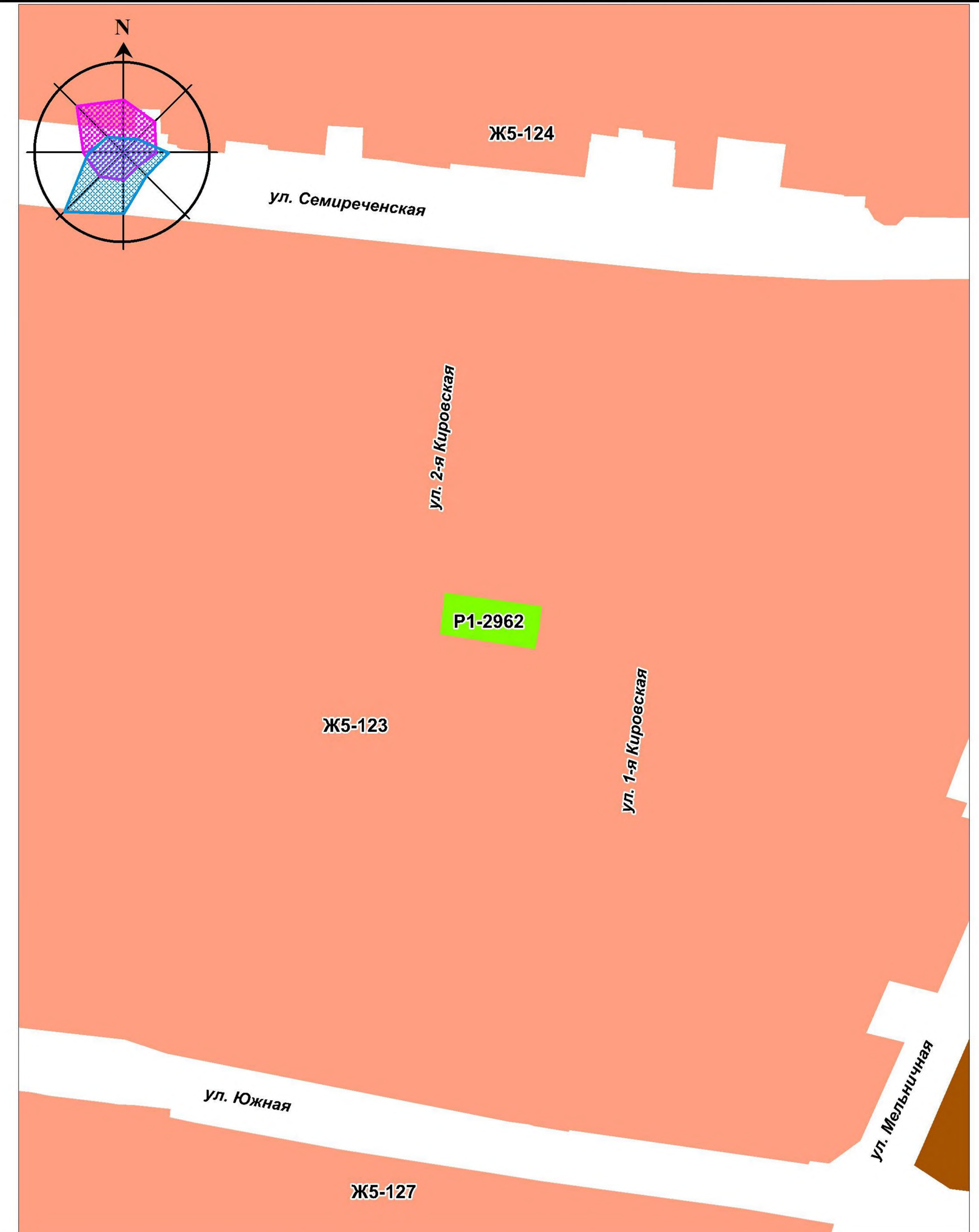


Информация к проекту Решения Омского городского Совета "О внесении изменений в Правила землепользования и застройки муниципального образования городская округ город Омск Омской области, утвержденные Решением Омского городского Совета от 10.12.2008 № 201"

к приложению № 32: изложить в новой редакции территориальную зону Ж5-123, выделив территориальную зону Р1 с номером 2962

Фрагмент карты градостроительного зонирования территорий города Омска

Фрагмент карты градостроительного зонирования территорий города Омска с предложенными изменениями

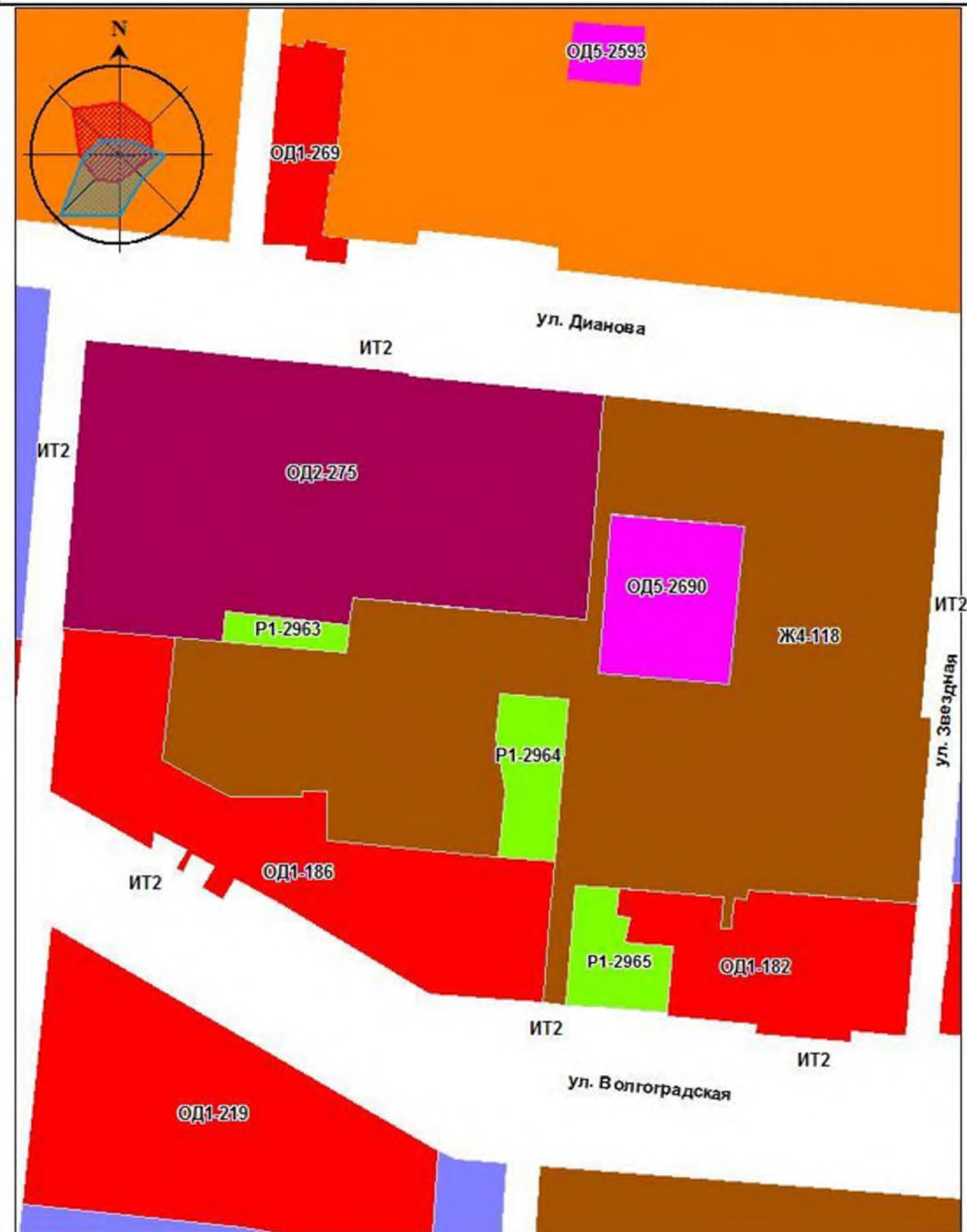
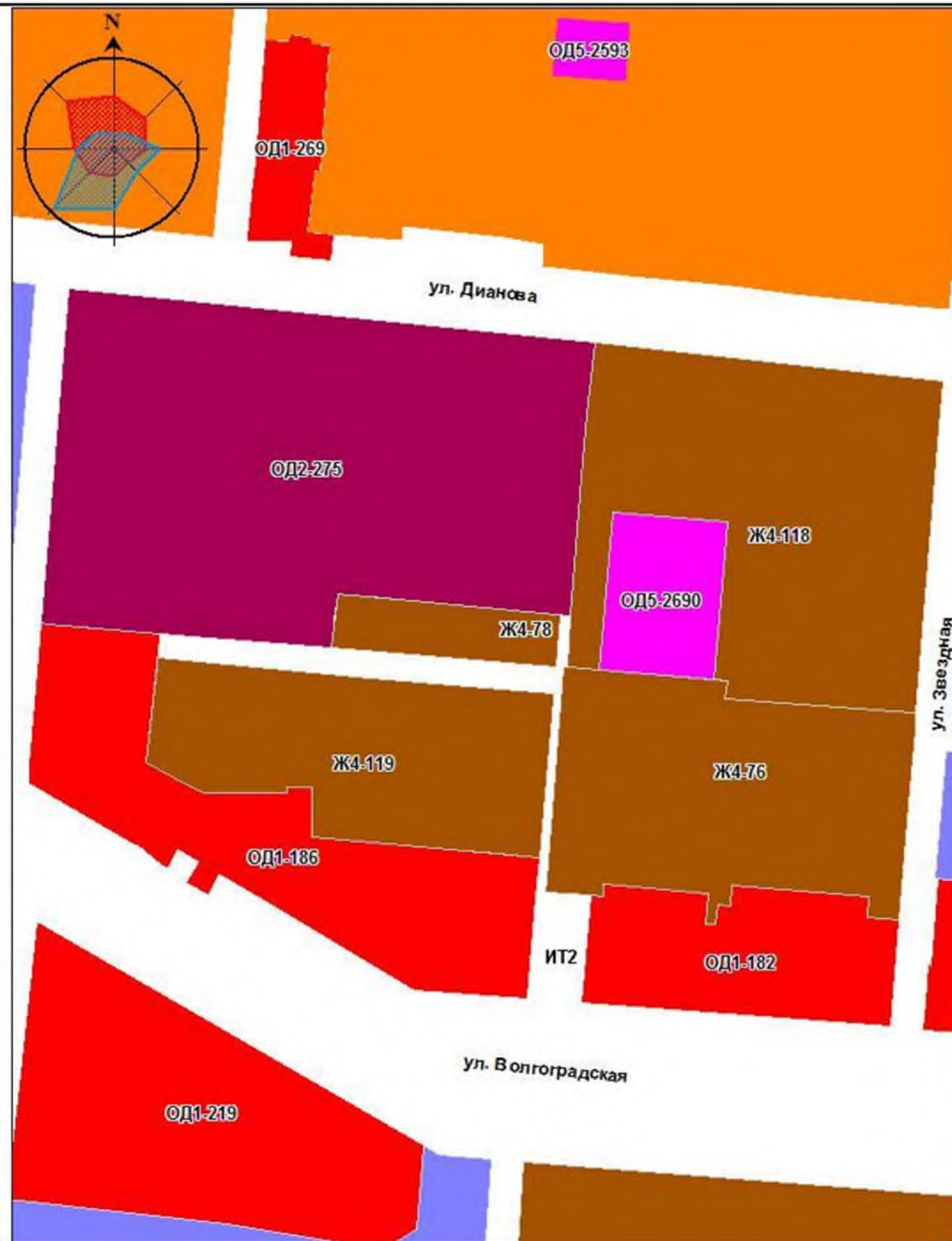


Информация к проекту Решения Омского городского Совета "О внесении изменений в Правила землепользования и застройки муниципального образования городской округ город Омск Омской области, утвержденные Решением Омского городского Совета от 10.12.2008 № 201"

к приложению № 33 : изложить в новой редакции территориальные зоны ОД2-275, Ж4-118, ИТ2, ОД1-186, ОД1-182, ОД5-2690, исключив территориальные зоны Ж4-78, Ж4-119, Ж4-76, выделив три территориальные зоны Р1 с номерами 2963, 2964, 2965

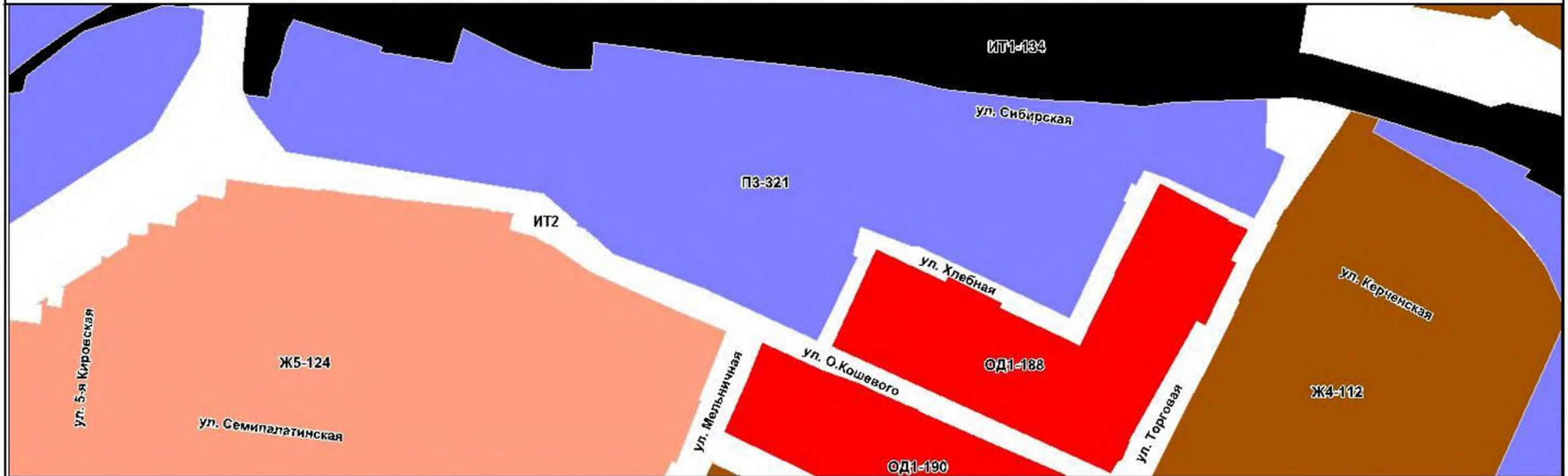
Фрагмент карты градостроительного зонирования территорий города Омска

Фрагмент карты градостроительного зонирования территорий города Омска с предложенными изменениями



Информация к проекту Решения Омского городского Совета "О внесении изменений в Правила землепользования и застройки муниципального образования городской округ город Омск Омской области, утвержденные Решением Омского городского Совета от 10.12.2008 № 201"
к приложению № 34 : изложить в новой редакции территориальные зоны ПЗ-321, ИТ2, исключить территориальную зону ОД1-188, выделив территориальные зоны Ж1 с номером 2966, Ж5 с номером 2967, ОД1 с номером 2968, ПЗ с номером 2969, две Ж3 с номерами 2970, 2971

Фрагмент карты градостроительного зонирования территорий города Омска



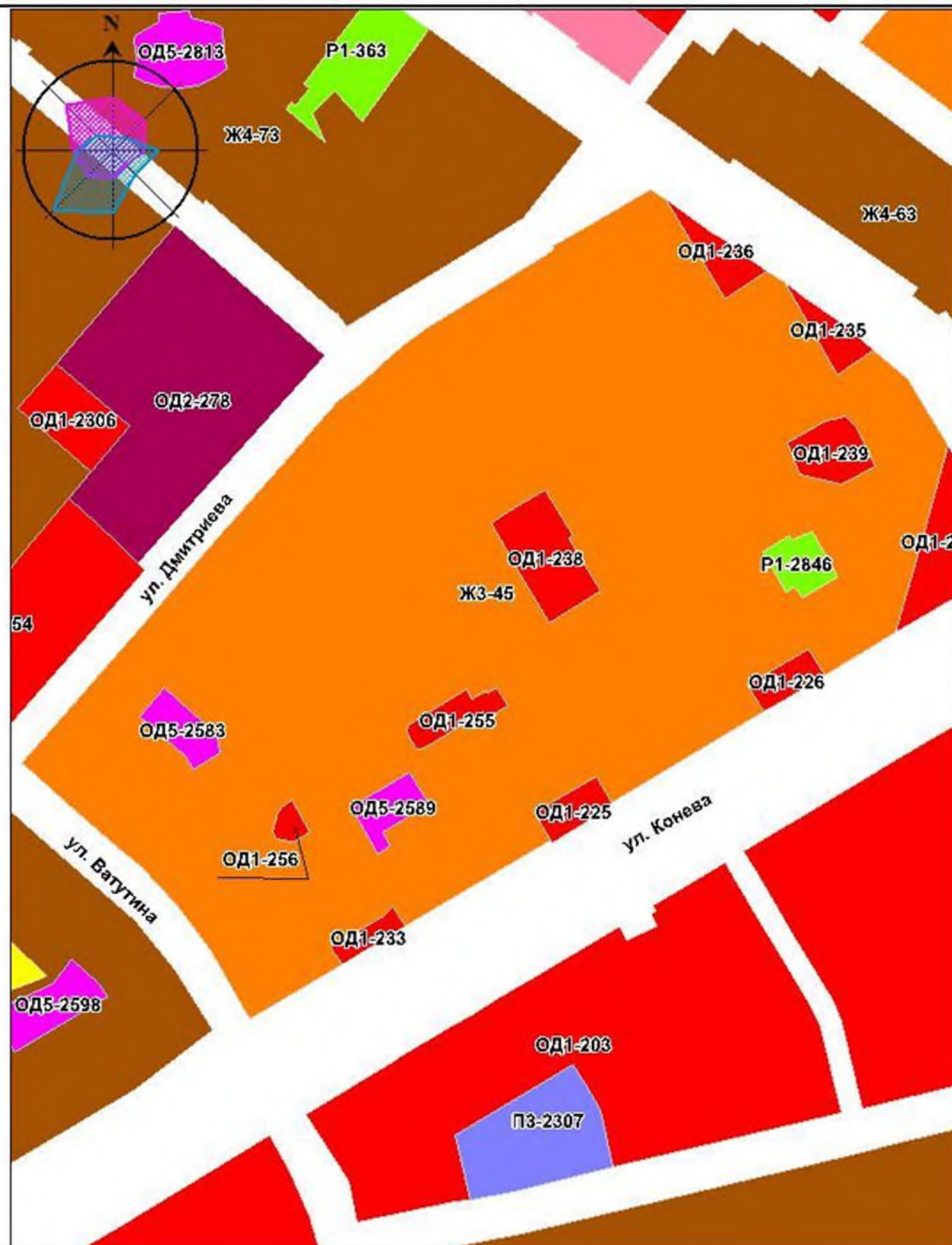
Фрагмент карты градостроительного зонирования территорий города Омска с предложенными изменениями



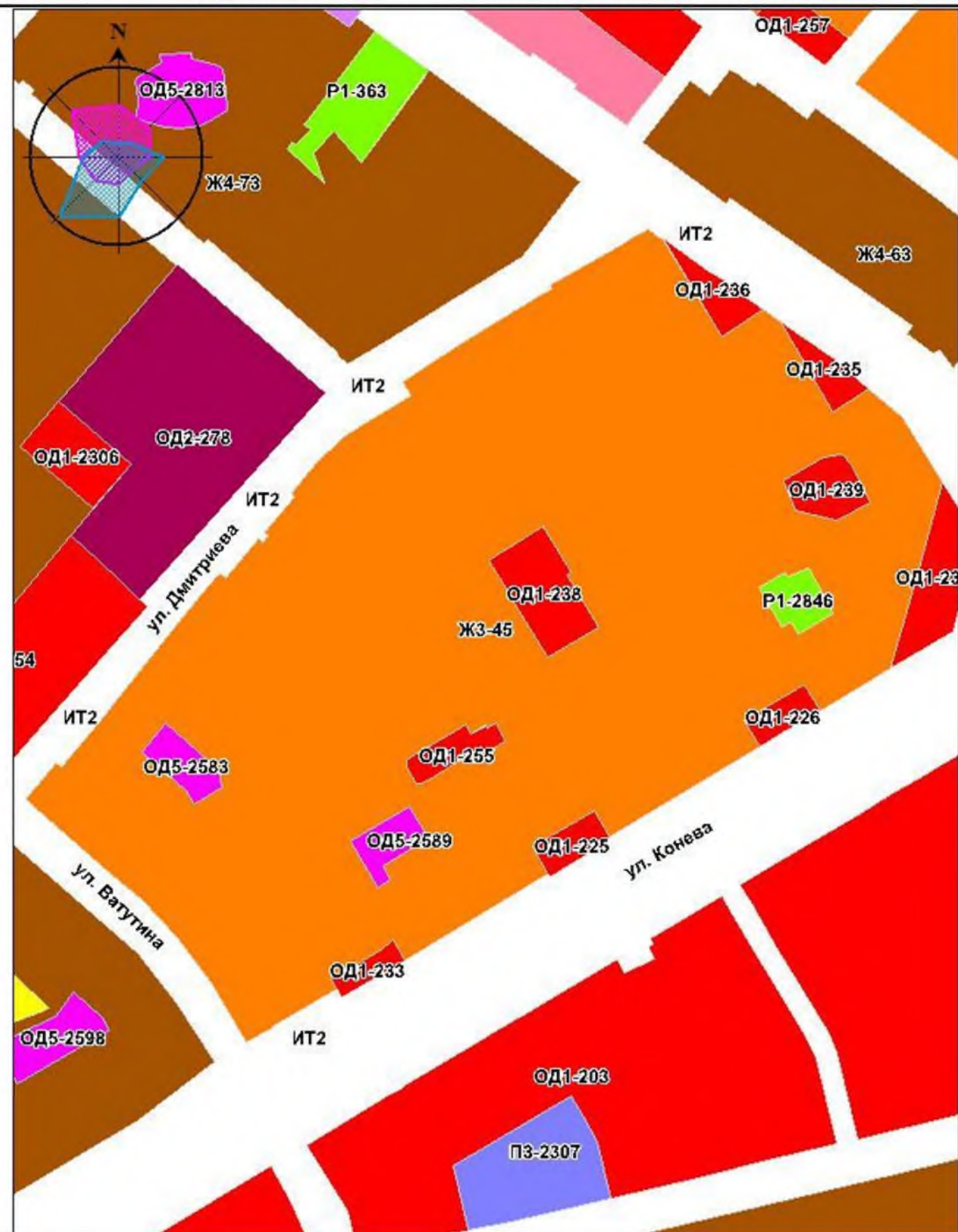
Информация к проекту Решения Омского городского Совета "О внесении изменений в Правила землепользования и застройки муниципального образования городская округ город Омск Омской области, утвержденные Решением Омского городского Совета от 10.12.2008 № 201"

к приложению № 35 : изложить в новой редакции территориальные зоны ЖЗ-45, ИТ2, исключив территориальную зону ОД1-256

Фрагмент карты градостроительного зонирования территорий города Омска



Фрагмент карты градостроительного зонирования территорий города Омска с предложенными изменениями



Информация к проекту Решения Омского городского Совета "О внесении изменений в Правила землепользования и застройки муниципального образования городская округ город Омск Омской области, утвержденные Решением Омского городского Совета от 10.12.2008 № 201"

к приложению № 36 : изложить в новой редакции территориальные зоны Р1-383, ОД4-285, ЖЗ-2867, ЖЗ-2866, ЖЗ-58, ИТ2, выделив территориальную зону ОД4 с номером 2973

Фрагмент карты градостроительного зонирования территорий города Омска



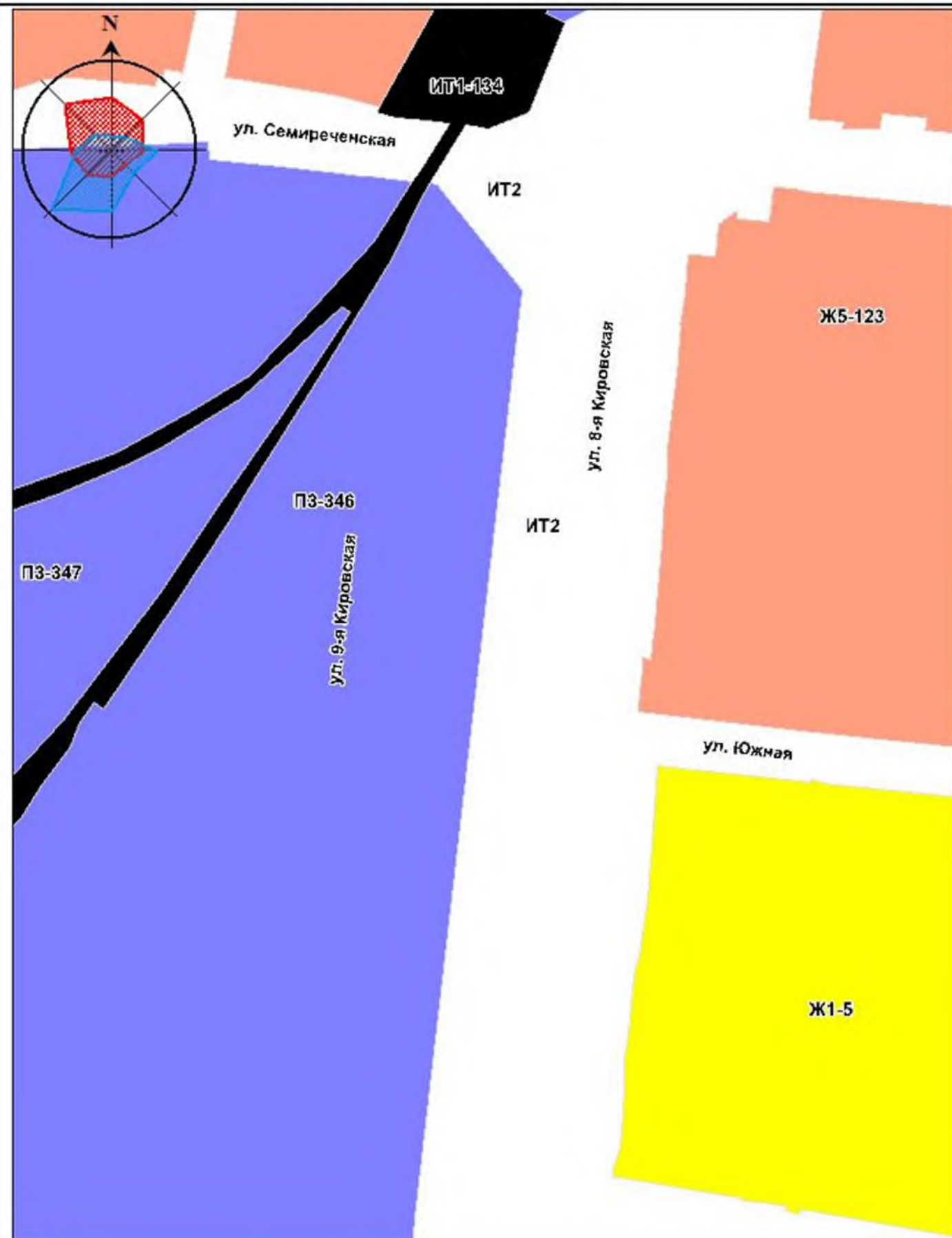
Фрагмент карты градостроительного зонирования территорий города Омска с предложенными изменениями



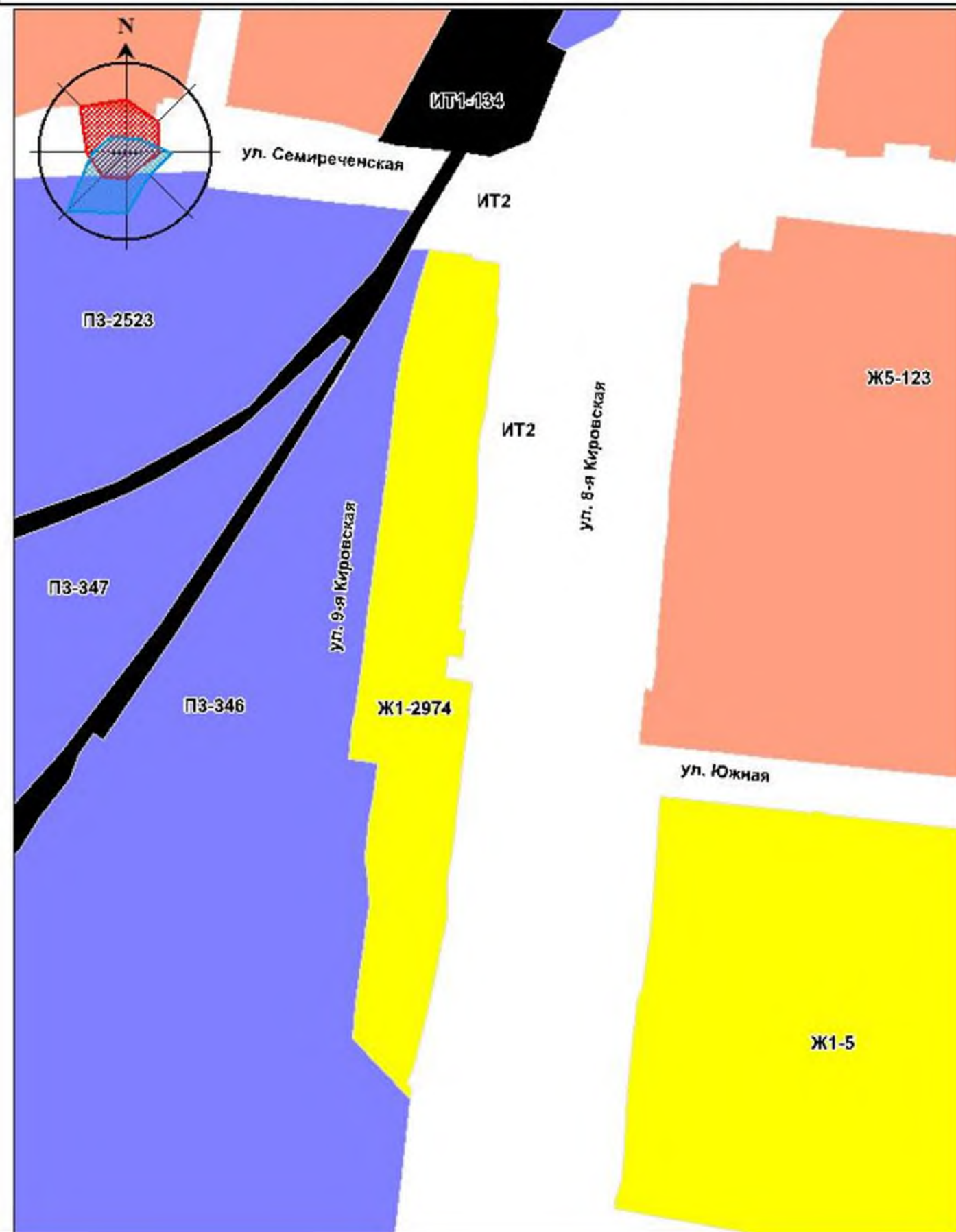
Информация к проекту Решения Омского городского Совета "О внесении изменений в Правила землепользования и застройки муниципального образования городская округ город Омск Омской области, утвержденные Решением Омского городского Совета от 10.12.2008 № 201"

к приложению № 37 : изложить в новой редакции территориальные зоны ПЗ-346, ИТ2, выделив территориальную зону Ж1 с номером 2974

Фрагмент карты градостроительного зонирования территорий города Омска



Фрагмент карты градостроительного зонирования территорий города Омска с предложенными изменениями

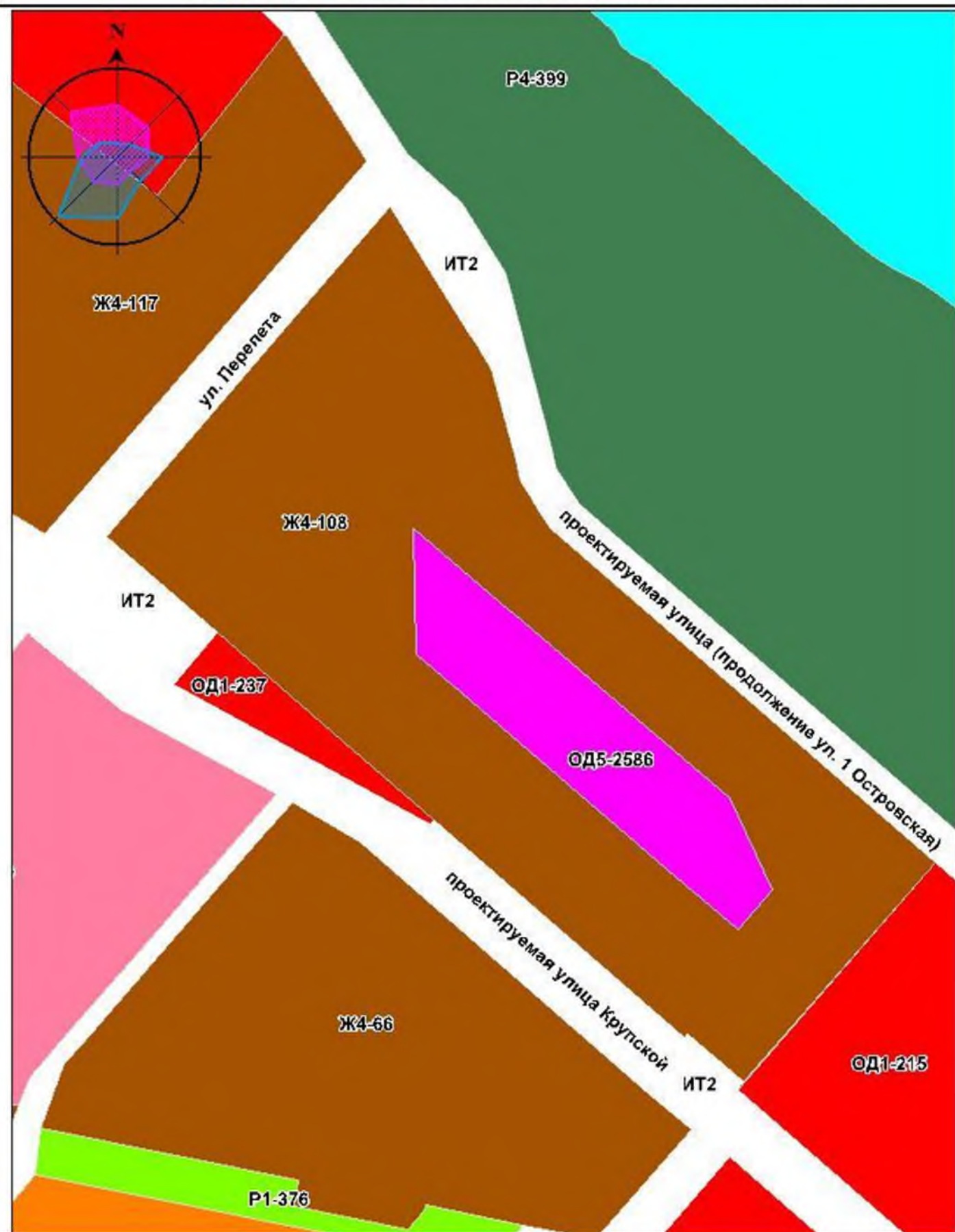
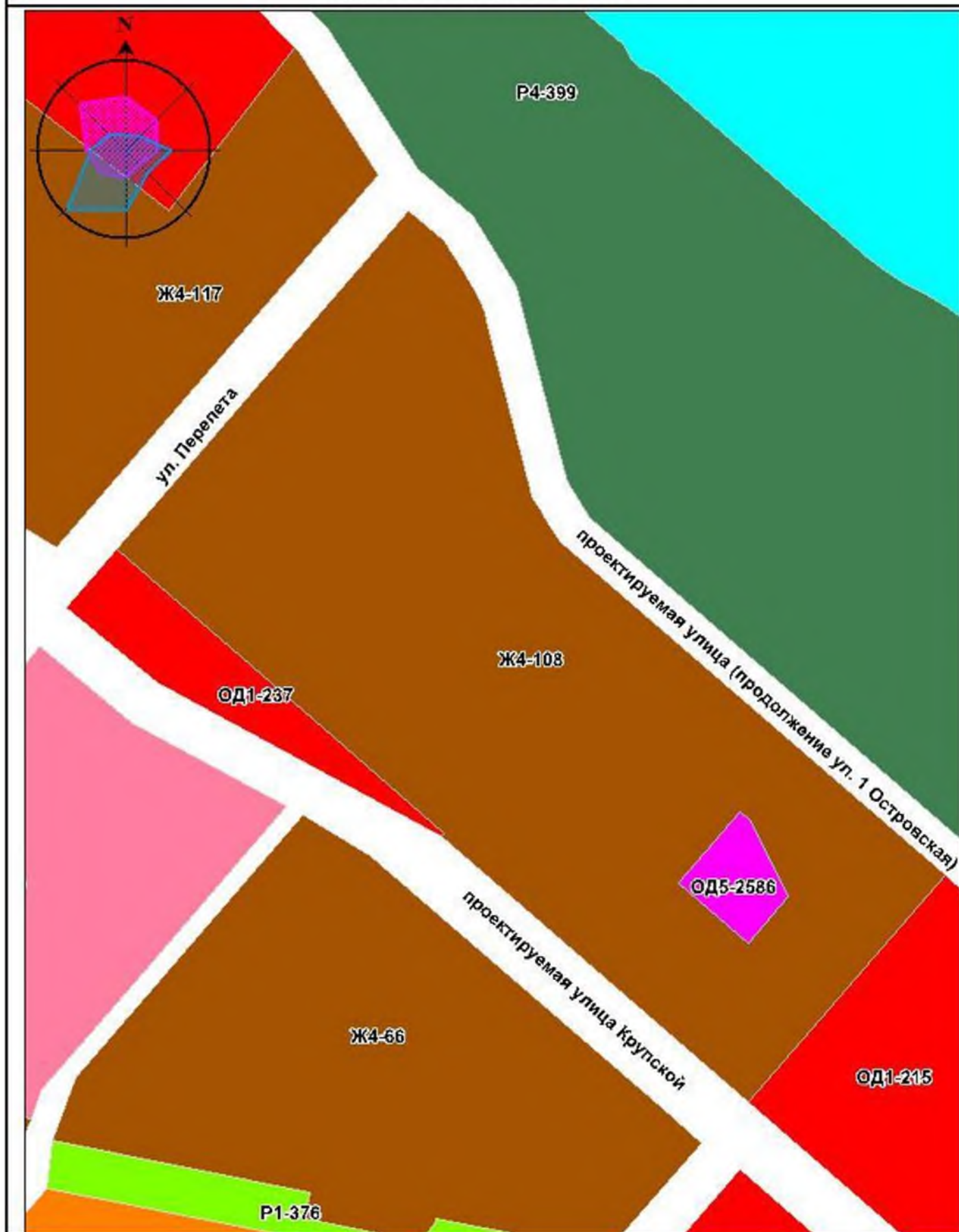


Информация к проекту Решения Омского городского Совета "О внесении изменений в Правила землепользования и застройки муниципального образования городской округ город Омск Омской области, утвержденные Решением Омского городского Совета от 10.12.2008 № 201"

к приложению № 38 : изложить в новой редакции территориальные зоны Ж4-108, ОД5-2586, ОД1-237, ИТ2

Фрагмент карты градостроительного зонирования территорий города Омска

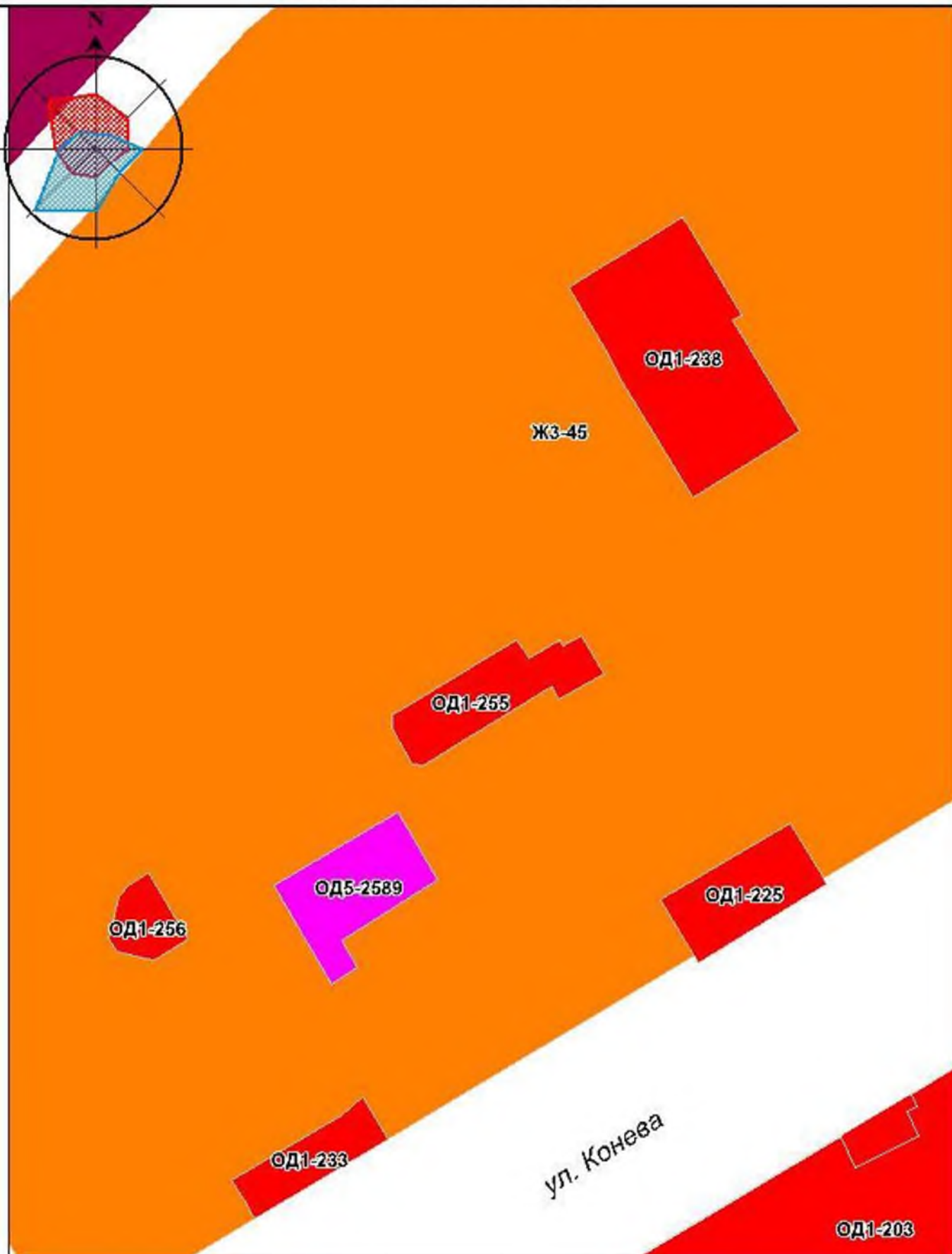
Фрагмент карты градостроительного зонирования территорий города Омска с предложенными изменениями



Информация к проекту Решения Омского городского Совета "О внесении изменений в Правила землепользования и застройки муниципального образования городской округ город Омск Омской области, утвержденные Решением Омского городского Совета от 10.12.2008 № 201"

к приложению № 39 : изложить в новой редакции территориальную зону ОД1-255, выделив территориальную зону Р1-2975

Фрагмент карты градостроительного зонирования территорий города Омска



Фрагмент карты градостроительного зонирования территорий города Омска с предложенными изменениями

