

ОМСКИЙ ГОРОДСКОЙ СОВЕТ

РЕШЕНИЕ

от _____ № _____

О внесении изменений в Правила землепользования и застройки муниципального образования городской округ город Омск Омской области, утвержденные Решением Омского городского Совета от 10.12.2008 № 201

Статья 1.

Внести в Правила землепользования и застройки муниципального образования городской округ город Омск Омской области, утвержденные Решением Омского городского Совета от 10.12.2008 № 201, следующие изменения:

1) в приложении № 1 «Карта градостроительного зонирования территорий города Омска» к Правилам землепользования и застройки муниципального образования городской округ город Омск Омской области, утвержденным Решением Омского городского Совета от 10.12.2008 № 201, изложить в новой редакции следующие территориальные зоны:

- P1-1995, ИТ2, согласно приложению № 1 к настоящему Решению;
- П2-1900, ПЗ-1969, ПЗ-1965, ИТ2-2117, согласно приложению № 2 к настоящему Решению;
- ОД1-1778, выделив территориальную зону Ж4 с номером 3010, согласно приложению № 3 к настоящему Решению;
- P1-2709, Ж2-2313, выделив территориальную зону P1 с номером 3011, согласно приложению № 4 к настоящему Решению;
- ОД5-2520, P1-2003, ИТ2-2112, согласно приложению № 5 к настоящему Решению;
- ОД5-2518, Ж5-1545, согласно приложению № 6 к настоящему Решению;
- P3-2043, Ж1-1385, ПЗ-1940, ИТ2, выделив территориальную зону СХ1 с номером 3012, согласно приложению № 7 к настоящему Решению;
- Ж3-571, ОД1-881, ПЗ-1108, ИТ2-1369, ИТ3-695, ПЗ-1107, выделив территориальную зону ОД5 с номером 3013, согласно приложению № 8 к настоящему Решению;

- Ж2-1414, Ж2-1413, ОД5-2570, ИТ2, исключив территориальную зону Ж3-1488, выделив территориальную зону Ж5 с номером 3014, согласно приложению № 9 к настоящему Решению;
- Ж3-584, ОД1-906, согласно приложению № 10 к настоящему Решению;
- ОД1-855, ИТ4-706, ИТ2, выделив территориальную зону Р1 с номером 3015 и две территориальные зоны ОД1 с номерами 3016, 3017, согласно приложению № 11 к настоящему Решению;
- Р4-1256, ПЗ-1141, ИТ1-1360, выделив территориальную зону Ж2 с номером 3018, согласно приложению № 12 к настоящему Решению;
- Ж4-1535, ИТ2, согласно приложению № 13 к настоящему Решению;
- ОД1-913, ИТ2, согласно приложению № 14 к настоящему Решению;
- СХ1-2103, СХ1-2097, Л-1595, ОД1-1690, ИТ2-2116, согласно приложению № 15 к настоящему Решению;
- Ж5-124, ИТ2-441, выделив территориальную зону Ж5 с номером 3019, территориальную зону ОД1 с номером 3020, территориальную зону ПЗ с номером 3021, согласно приложению № 16 к настоящему Решению;
- Ж1-4, ИТ2-441, согласно приложению № 17 к настоящему Решению;
- Ж1-2581, ИТ2, согласно приложению № 18 к настоящему Решению;
- Л-156, выделив территориальную зону Ж1 с номером 3022, согласно приложению № 19 к настоящему Решению;
- Ж5-679, ИТ2, выделив территориальную зону ОД5 с номером 3025, согласно приложению № 20 к настоящему Решению;
- ПЗ-1056, Ж1-450, Р2-1217, ИТ2-1372, согласно приложению № 21 к настоящему Решению;
- Ж5-660, ИТ2-1362, согласно приложению № 22 к настоящему Решению;
- РТ-406, исключив территориальные зоны ОД3-281, ПЗ-329, выделив территориальную зону Ж2 с номером 3001, согласно приложению № 23 к настоящему Решению;
- Ж5-650, ПЗ-1040, согласно приложению № 24 к настоящему Решению;
- Ж1-478, исключив территориальную зону ОД5-2550, согласно приложению № 25 к настоящему Решению;
- СХ1-1347, Л-757, СНЗ-1313, ИТ2, выделив территориальную зону Л с номером 3024, согласно приложению № 26 к настоящему Решению.

Статья 2.

Предложить Администрации города Омска разместить настоящее Решение в информационной системе обеспечения градостроительной деятельности города Омска в бумажном и электронном виде.

Статья 3.

Настоящее Решение подлежит официальному опубликованию.

Статья 4.

Контроль за исполнением настоящего Решения возложить на комитет Омского городского Совета по вопросам градостроительства, архитектуры и землепользования.

Мэр города Омска

В.В. Двораковский

Информация к проекту Решения Омского городского Совета "О внесении изменений в Правила землепользования и застройки муниципального образования городской округ город Омск Омской области, утвержденные Решением Омского городского Совета от 10.12.2008 № 201"

к приложению № 1 : изложить в новой редакции территориальные зоны Р1-1995, ИТ2.

Фрагмент карты градостроительного зонирования территорий города Омска

Фрагмент карты градостроительного зонирования территорий города Омска с предложенными изменениями

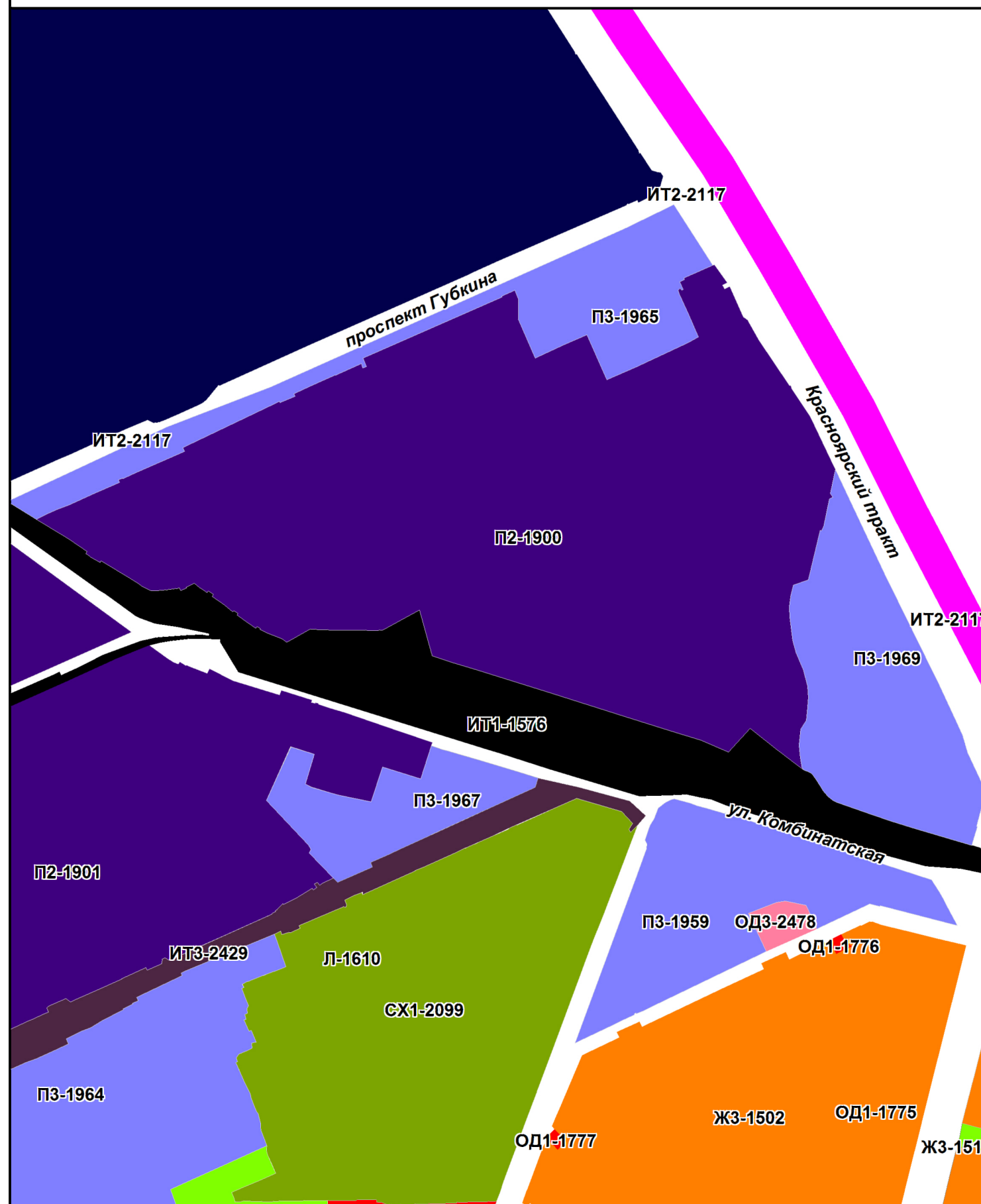


Информация к проекту Решения Омского городского Совета "О внесении изменений в Правила землепользования и застройки муниципального образования городской округ город Омск Омской области, утвержденные Решением Омского городского Совета от 10.12.2008 № 201"

к приложению № 2 : изложить в новой редакции территориальные зоны П2-1900, ПЗ-1969, ПЗ-1965, ИТ2-2117.

Фрагмент карты градостроительного зонирования территорий города Омска

Фрагмент карты градостроительного зонирования территорий города Омска с предложенными изменениями

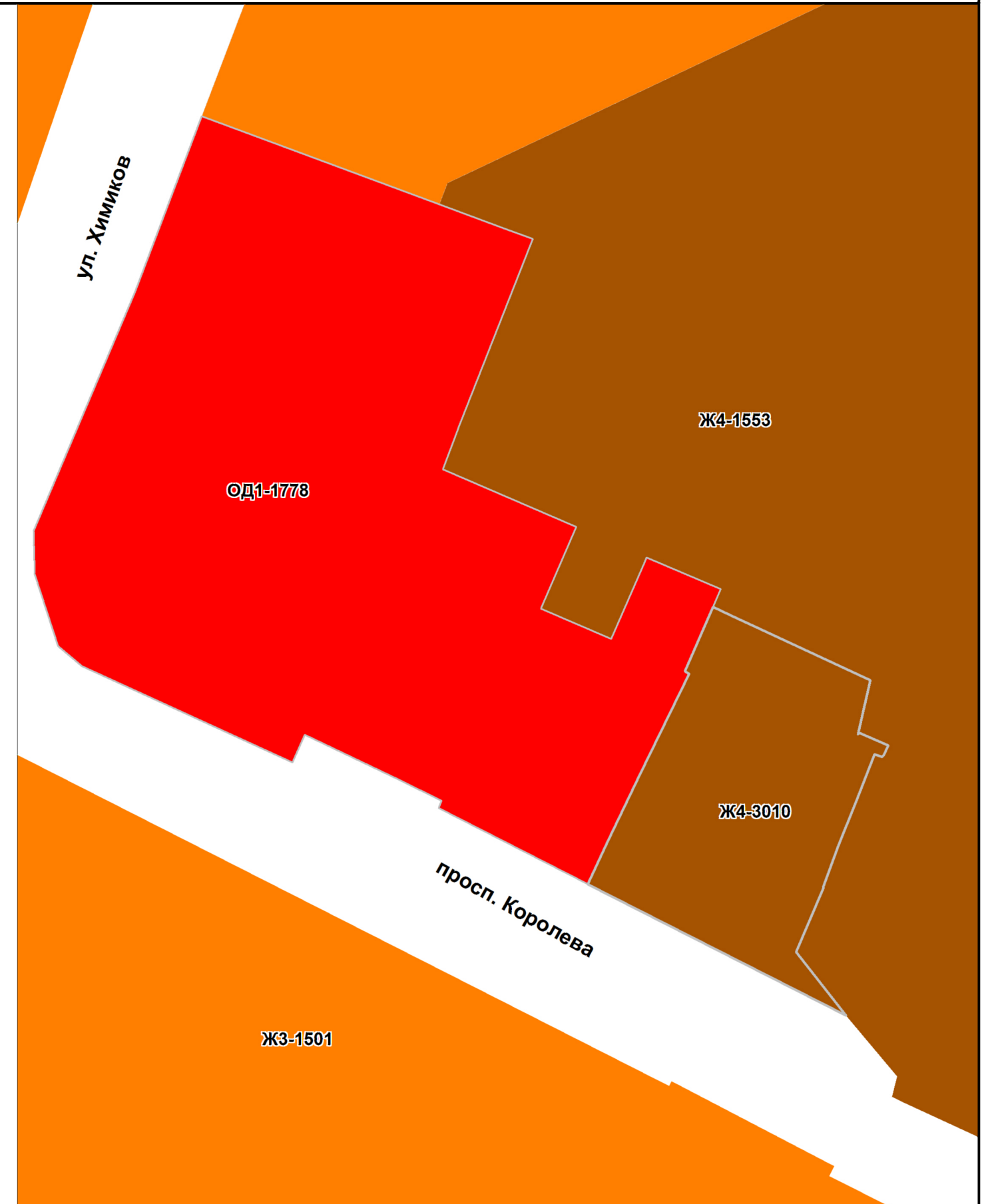
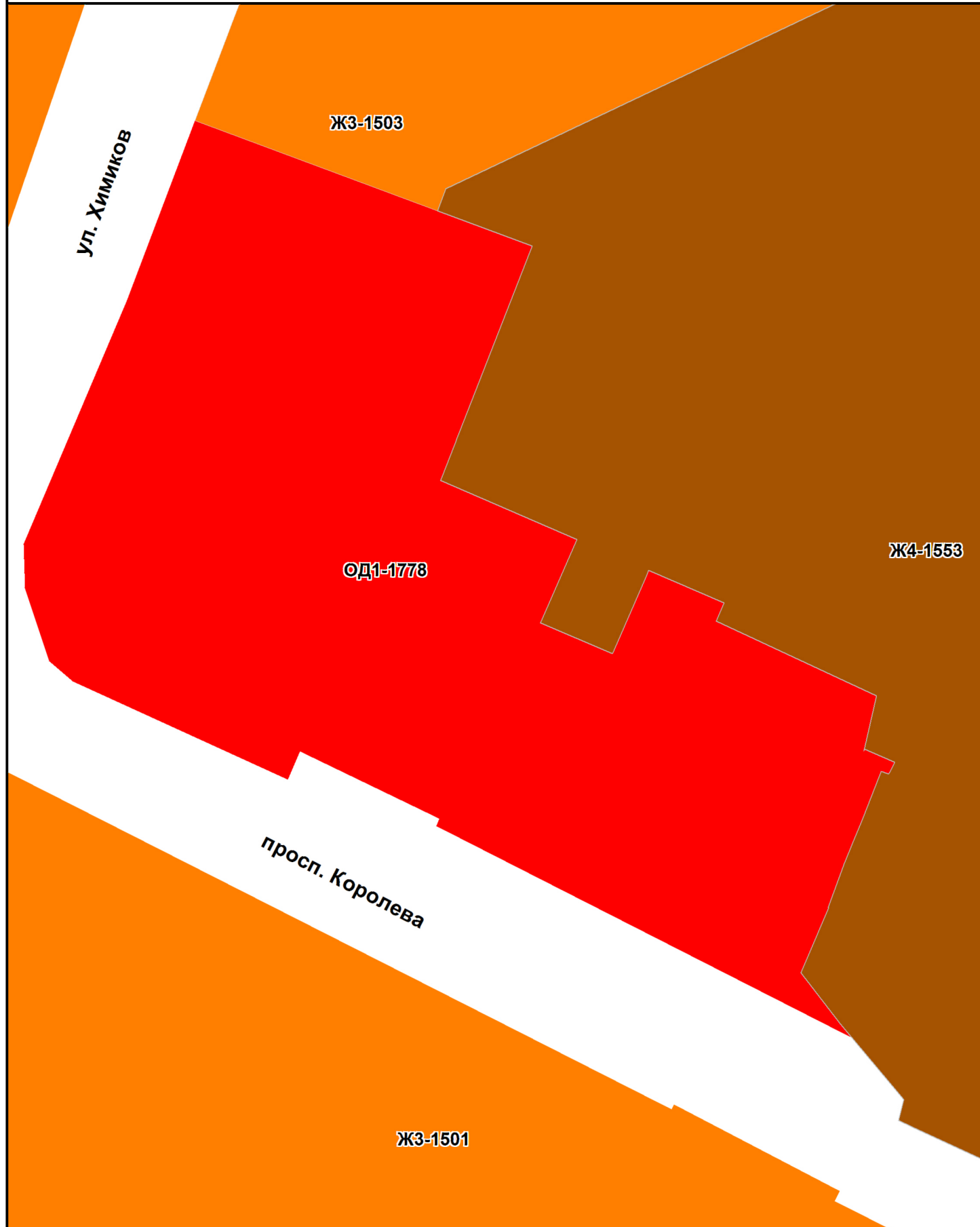


Информация к проекту Решения Омского городского Совета "О внесении изменений в Правила землепользования и застройки муниципального образования городской округ город Омск Омской области, утвержденные Решением Омского городского Совета от 10.12.2008 № 201"

к приложению № 3 : изложить в новой редакции территориальную зону ОД1-1778, выделив территориальную зону Ж4 с номером 3010

Фрагмент карты градостроительного зонирования территорий города Омска

Фрагмент карты градостроительного зонирования территорий города Омска с предложенными изменениями



Информация к проекту Решения Омского городского Совета "О внесении изменений в Правила землепользования и застройки муниципального образования городской округ город Омск Омской области, утвержденные Решением Омского городского Совета от 10.12.2008 № 201"
к приложению № 4 : изложить в новой редакции территориальные зоны Р1-2709, Ж2-2313, выделив территориальную зону Р1 с номером 3011.

Фрагмент карты градостроительного зонирования территорий города Омска

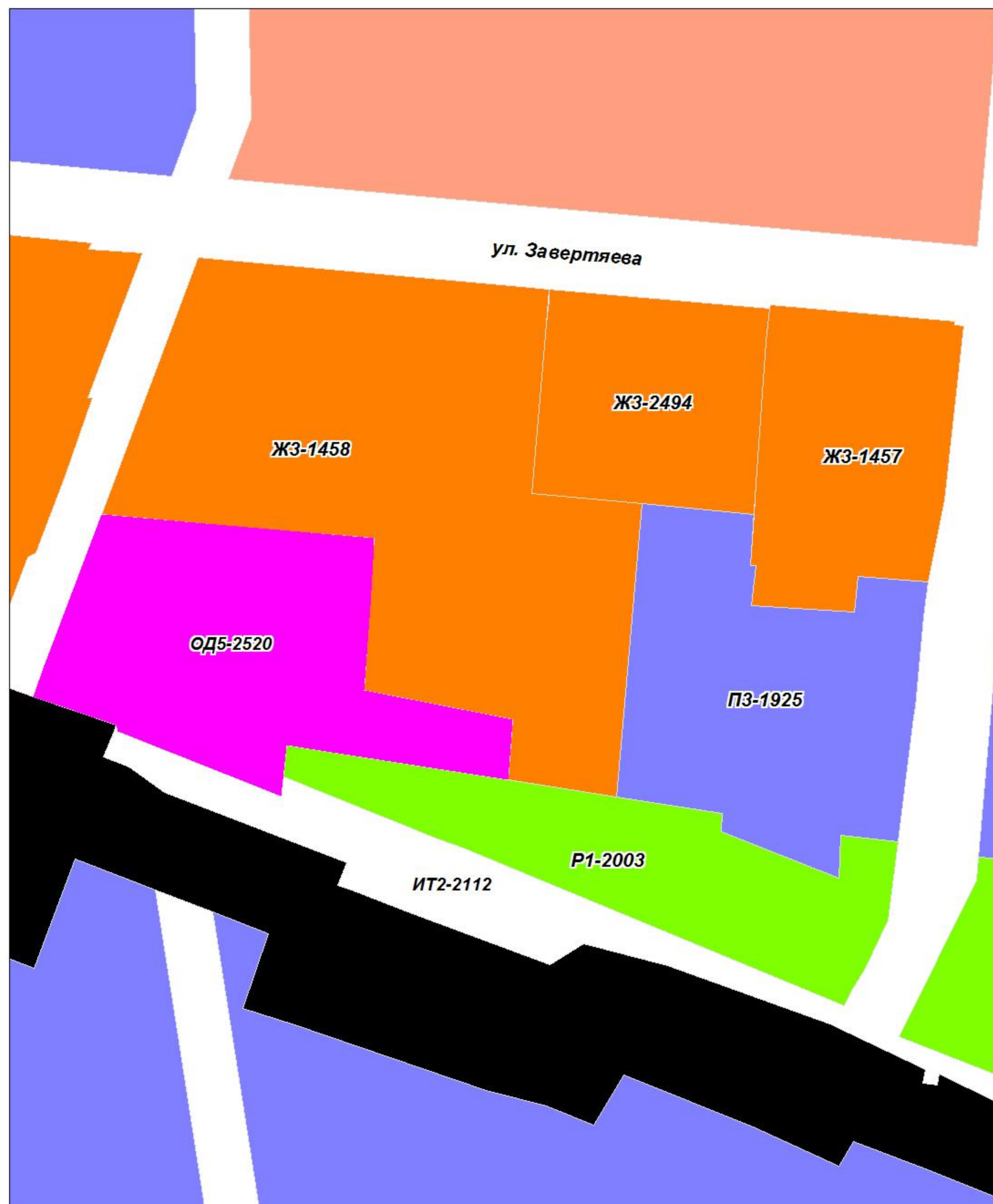
Фрагмент карты градостроительного зонирования территорий города Омска с предложенными изменениями



Информация к проекту Решения Омского городского Совета "О внесении изменений в Правила землепользования и застройки муниципального образования городской округ город Омск Омской области, утвержденные Решением Омского городского Совета от 10.12.2008 № 201"

к приложению № 5 : изложить в новой редакции территориальные зоны ОД5-2520, Р1-2003, ИТ2-2112

Фрагмент карты градостроительного зонирования территорий города Омска



Фрагмент карты градостроительного зонирования территорий города Омска с предложенными изменениями

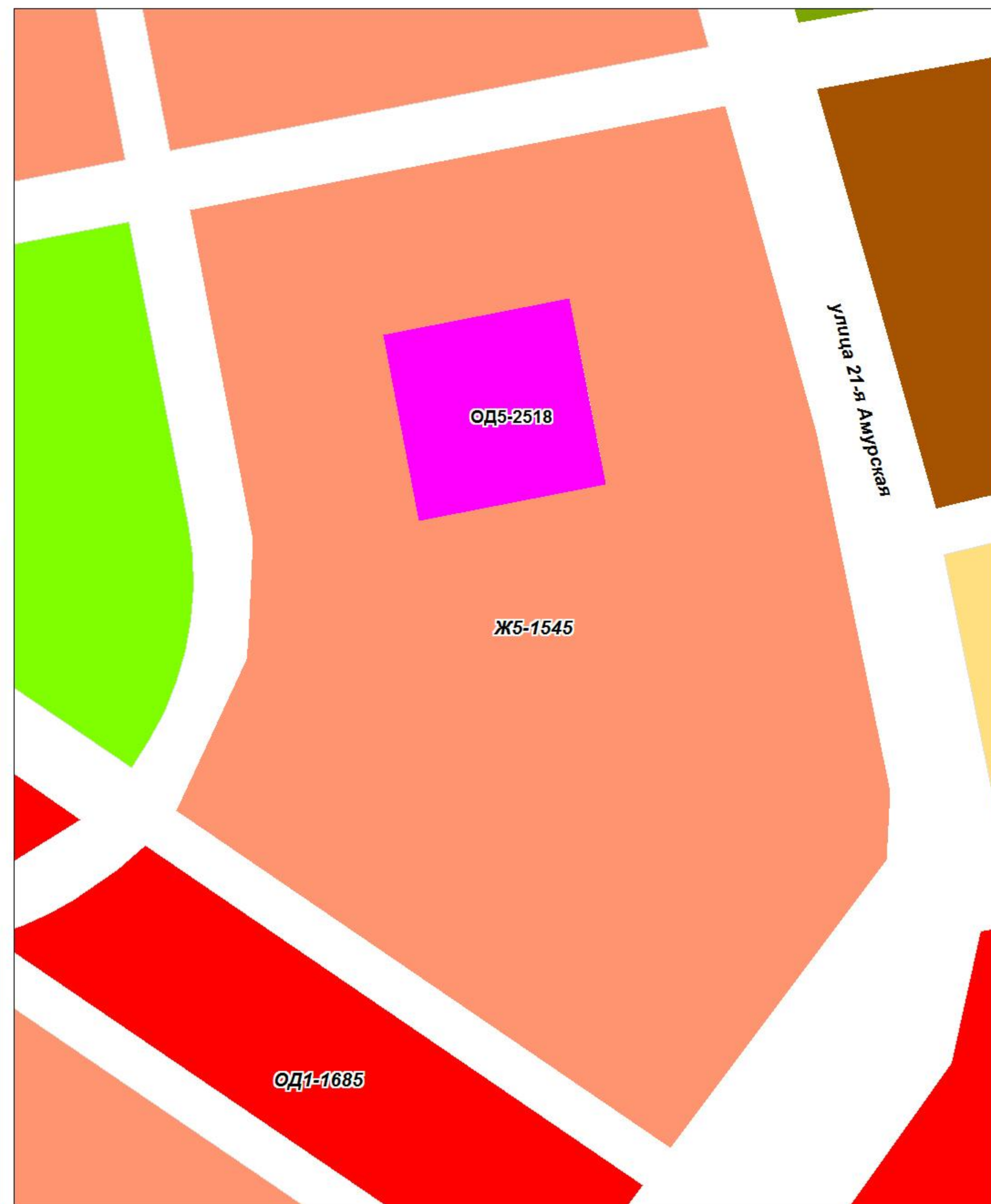
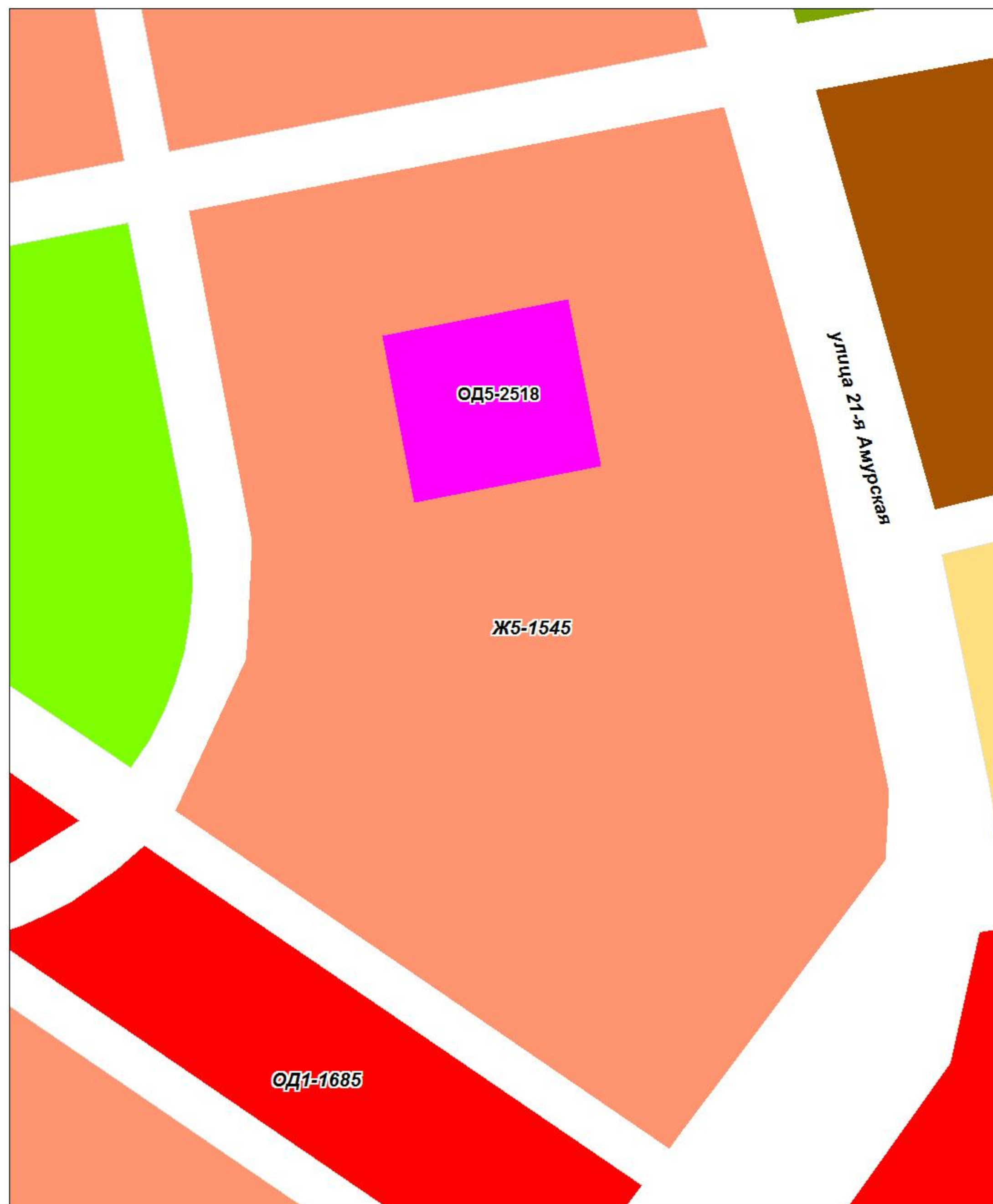


Информация к проекту Решения Омского городского Совета "О внесении изменений в Правила землепользования и застройки муниципального образования городской округ город Омск Омской области, утвержденные Решением Омского городского Совета от 10.12.2008 № 201"

к приложению № 6 : изложить в новой редакции территориальные зоны ОД5-2518, Ж5-1545

Фрагмент карты градостроительного зонирования территорий города Омска

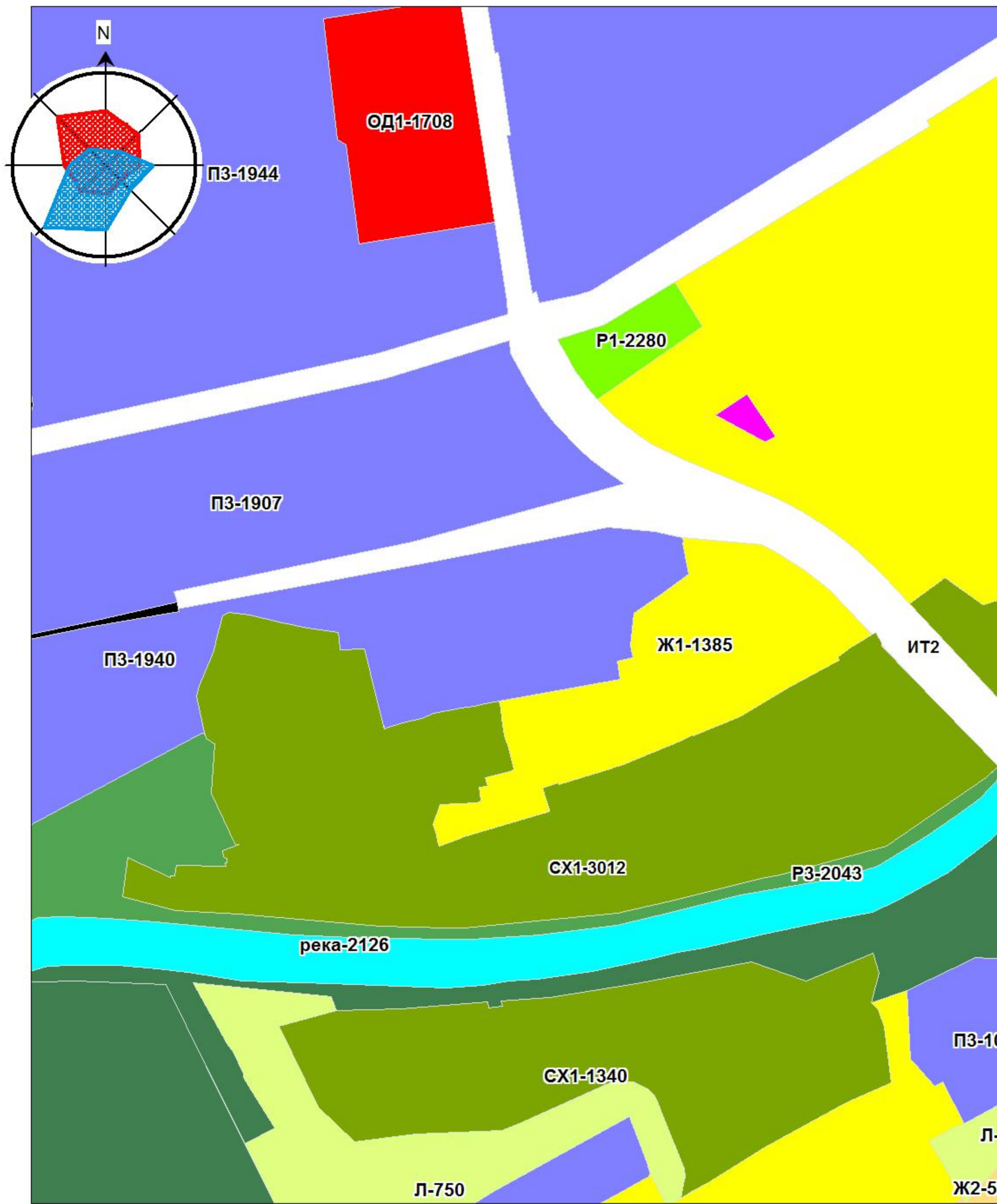
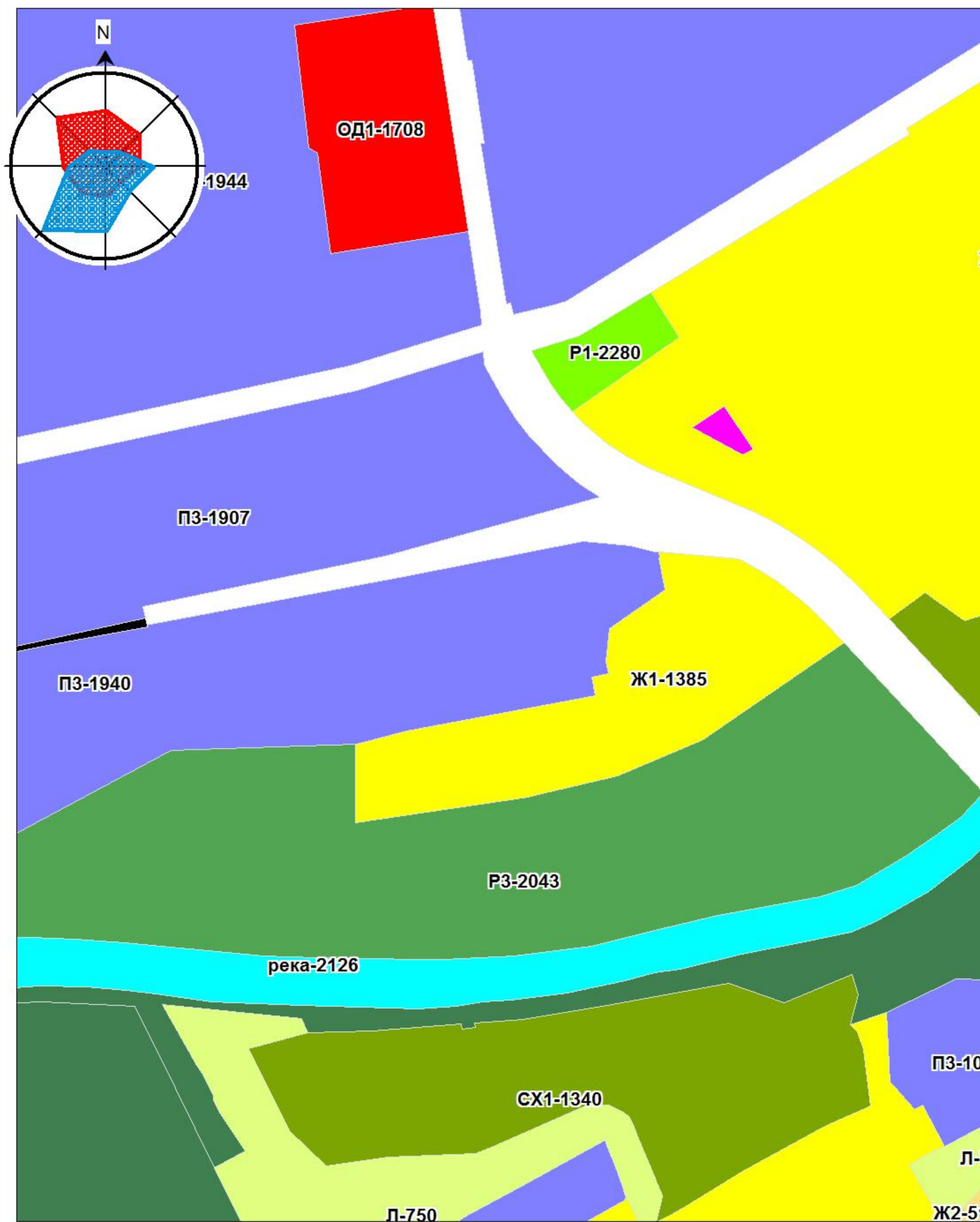
Фрагмент карты градостроительного зонирования территорий города Омска с предложенными изменениями



Информация к проекту Решения Омского городского Совета "О внесении изменений в Правила землепользования и застройки муниципального образования городской округ город Омск Омской области, утвержденные Решением Омского городского Совета от 10.12.2008 № 201 к приложению № 7 : изложить в новой редакции территориальные зоны РЗ-2043, Ж1-1385, ПЗ-1940, ИТ2, выделив территориальную зону СХ1 с номером 3012

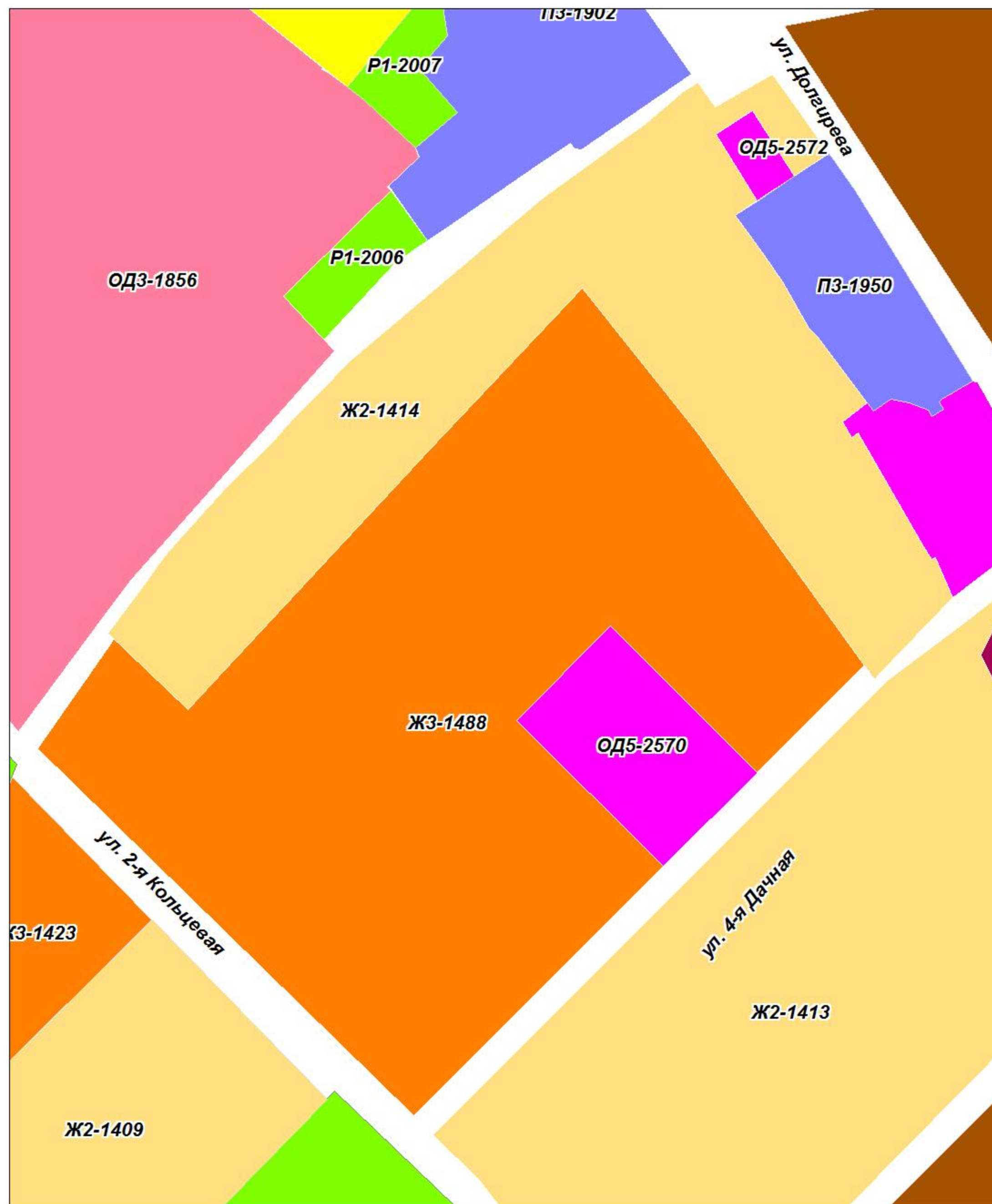
Фрагмент карты градостроительного зонирования территорий города Омска

Фрагмент карты градостроительного зонирования территорий города Омска с предложенными изменениями

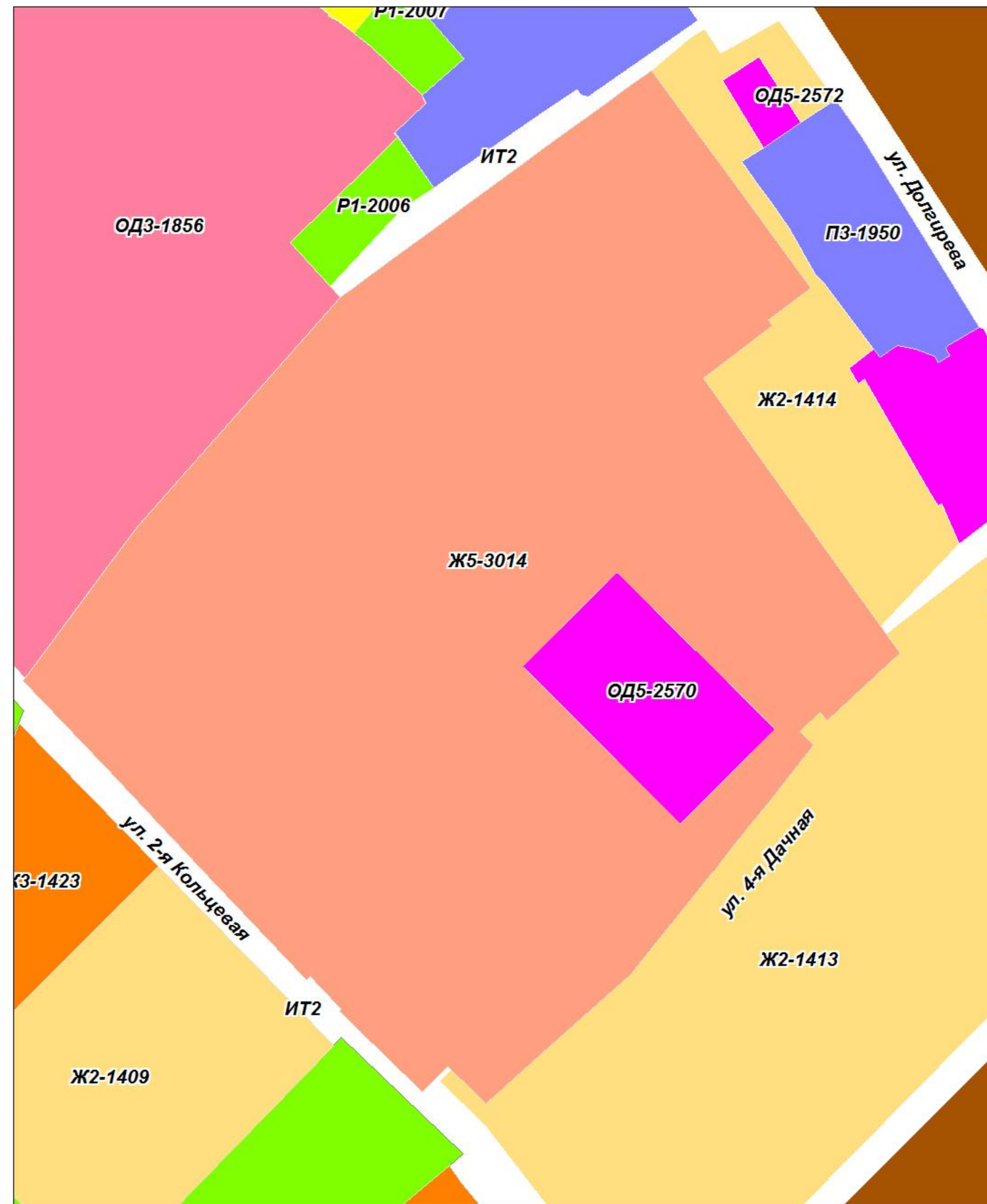


Информация к проекту Решения Омского городского Совета "О внесении изменений в Правила землепользования и застройки муниципального образования городской округ город Омск Омской области, утвержденные Решением Омского городского Совета от 10.12.2008 № 201"
к приложению № 9 : изложить в новой редакции территориальные зоны Ж2-1414, Ж2-1413, ОД5-2570, ИТ2, исключив территориальную зону Ж3-1488 выделив территориальную зону Ж5 с номером 3014

Фрагмент карты градостроительного зонирования территорий города Омска



Фрагмент карты градостроительного зонирования территорий города Омска с предложенными изменениями



Информация к проекту Решения Омского городского Совета "О внесении изменений в Правила землепользования и застройки муниципального образования городской округ город Омск Омской области, утвержденные Решением Омского городского Совета от 10.12.2008 № 201"

к приложению № 10 : изложить в новой редакции территориальные зоны ЖЗ-584, ОД1-906

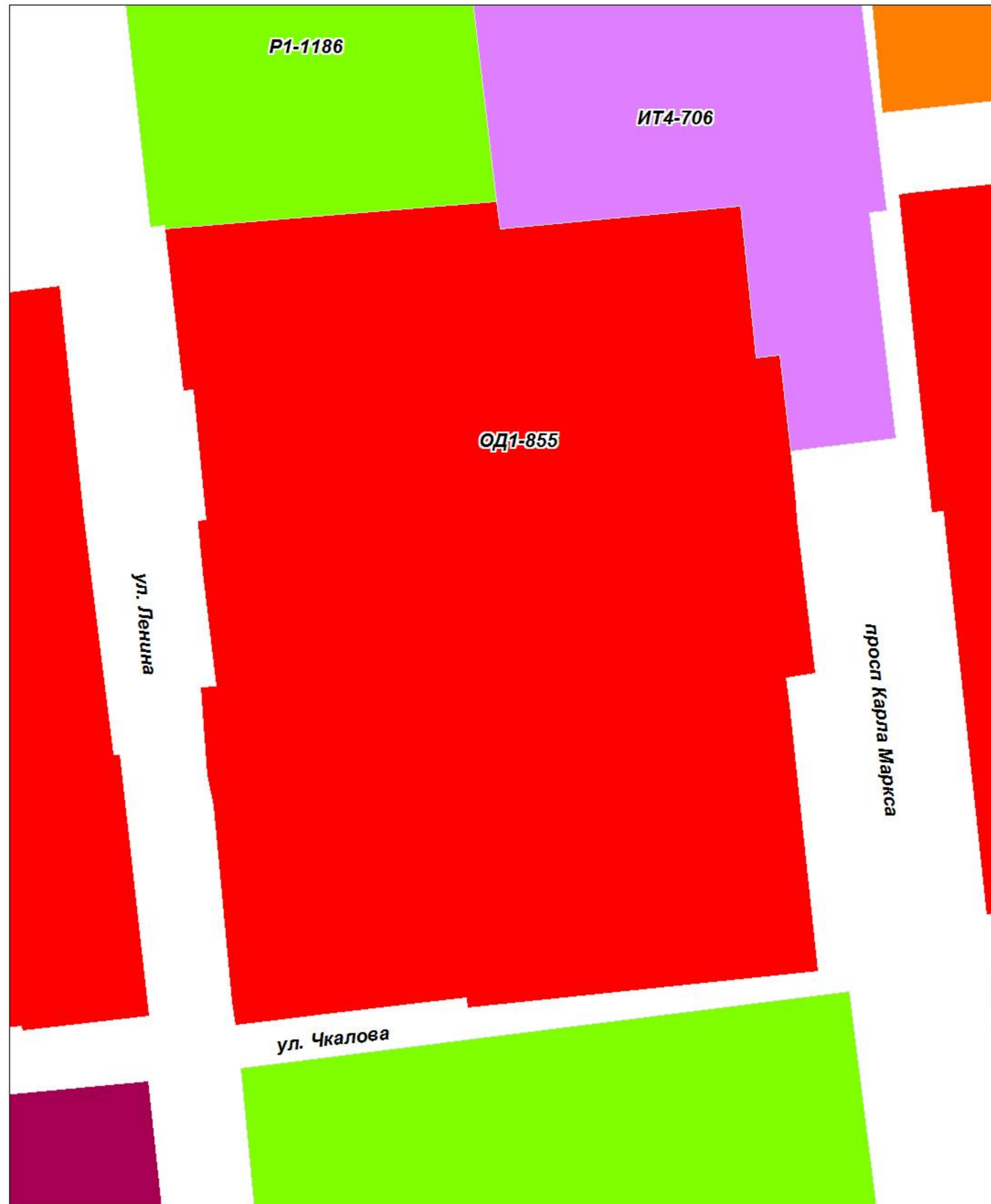
Фрагмент карты градостроительного зонирования территорий города Омска

Фрагмент карты градостроительного зонирования территорий города Омска с предложенными изменениями

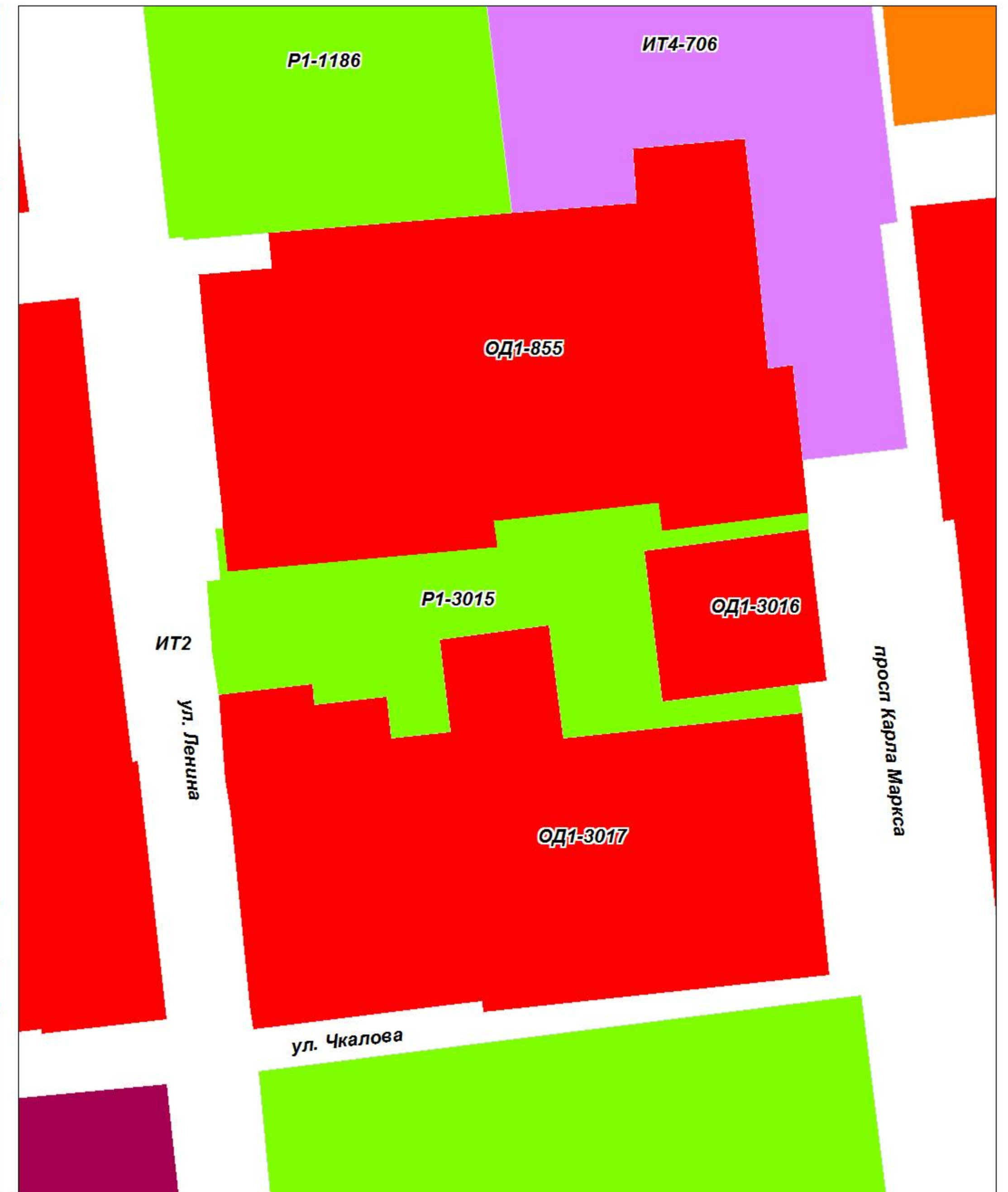


Информация к проекту Решения Омского городского Совета "О внесении изменений в Правила землепользования и застройки муниципального образования городской округ город Омск Омской области, утвержденные Решением Омского городского Совета от 10.12.2008 № 201"
к приложению № 11 : изложить в новой редакции территориальные зоны ОД1-855, ИТ4-706, ИТ2, выделив территориальную зону Р1 с номером 3015 и две территориальные зоны ОД1 с номерами 3016, 3017

Фрагмент карты градостроительного зонирования территорий города Омска

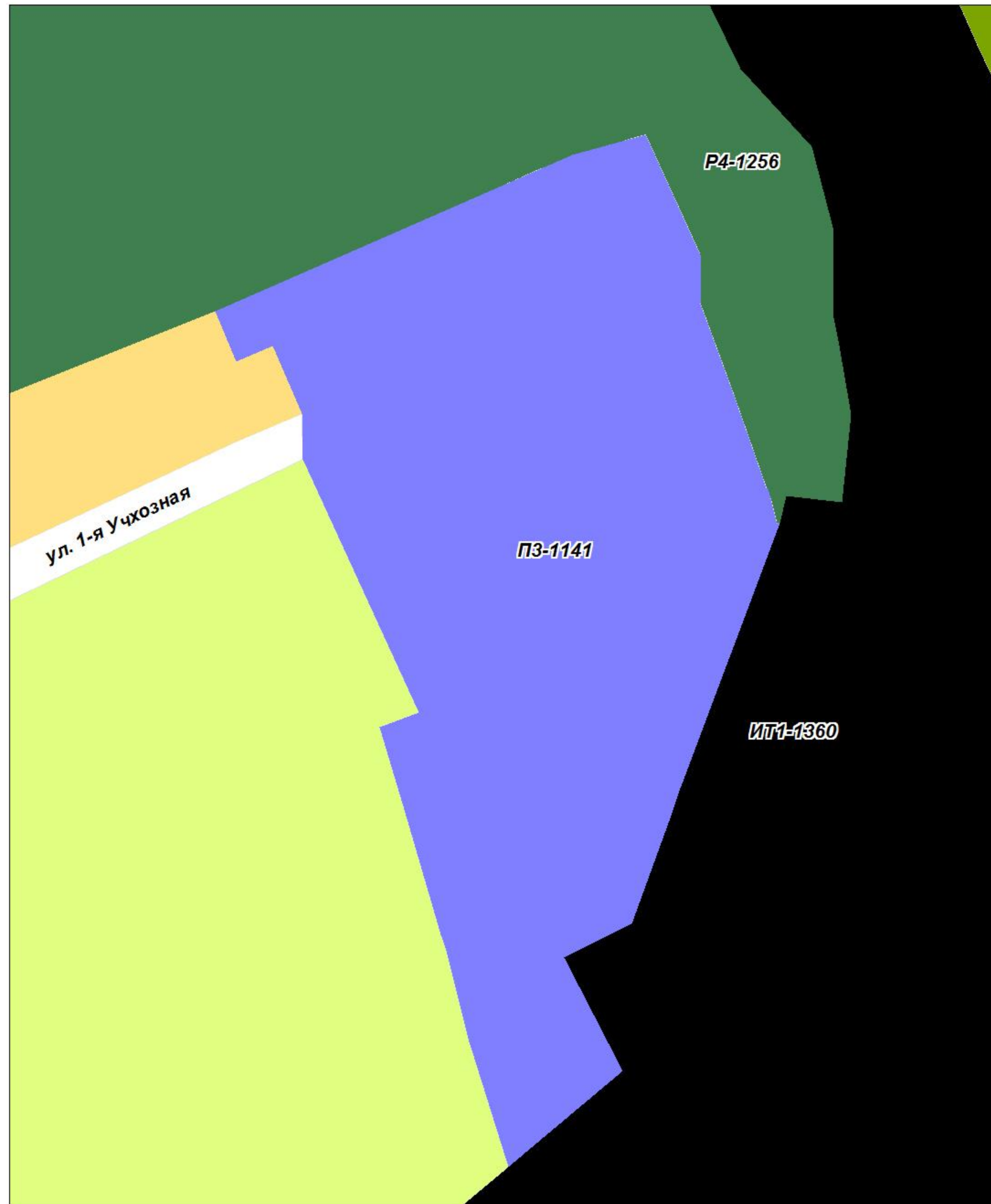


Фрагмент карты градостроительного зонирования территорий города Омска с предложенными изменениями

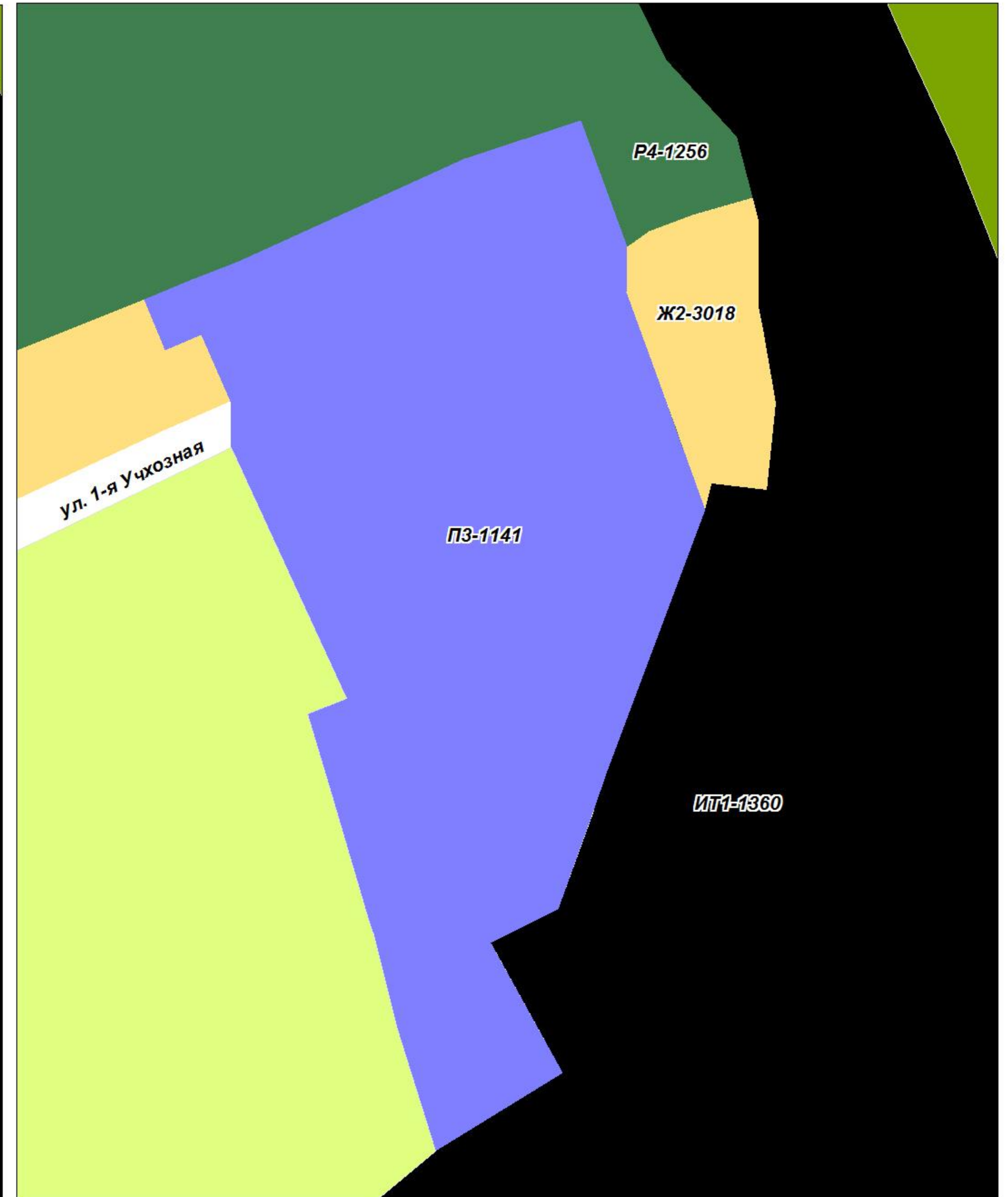


Информация к проекту Решения Омского городского Совета "О внесении изменений в Правила землепользования и застройки муниципального образования городской округ город Омск Омской области, утвержденные Решением Омского городского Совета от 10.12.2008 № 201"
к приложению № 12 : изложить в новой редакции территориальные зоны Р4-1256, ПЗ-1141, ИТ1-1360, выделив территориальную зону Ж2 с номером 3018

Фрагмент карты градостроительного зонирования территорий города Омска



Фрагмент карты градостроительного зонирования территорий города Омска с предложенными изменениями

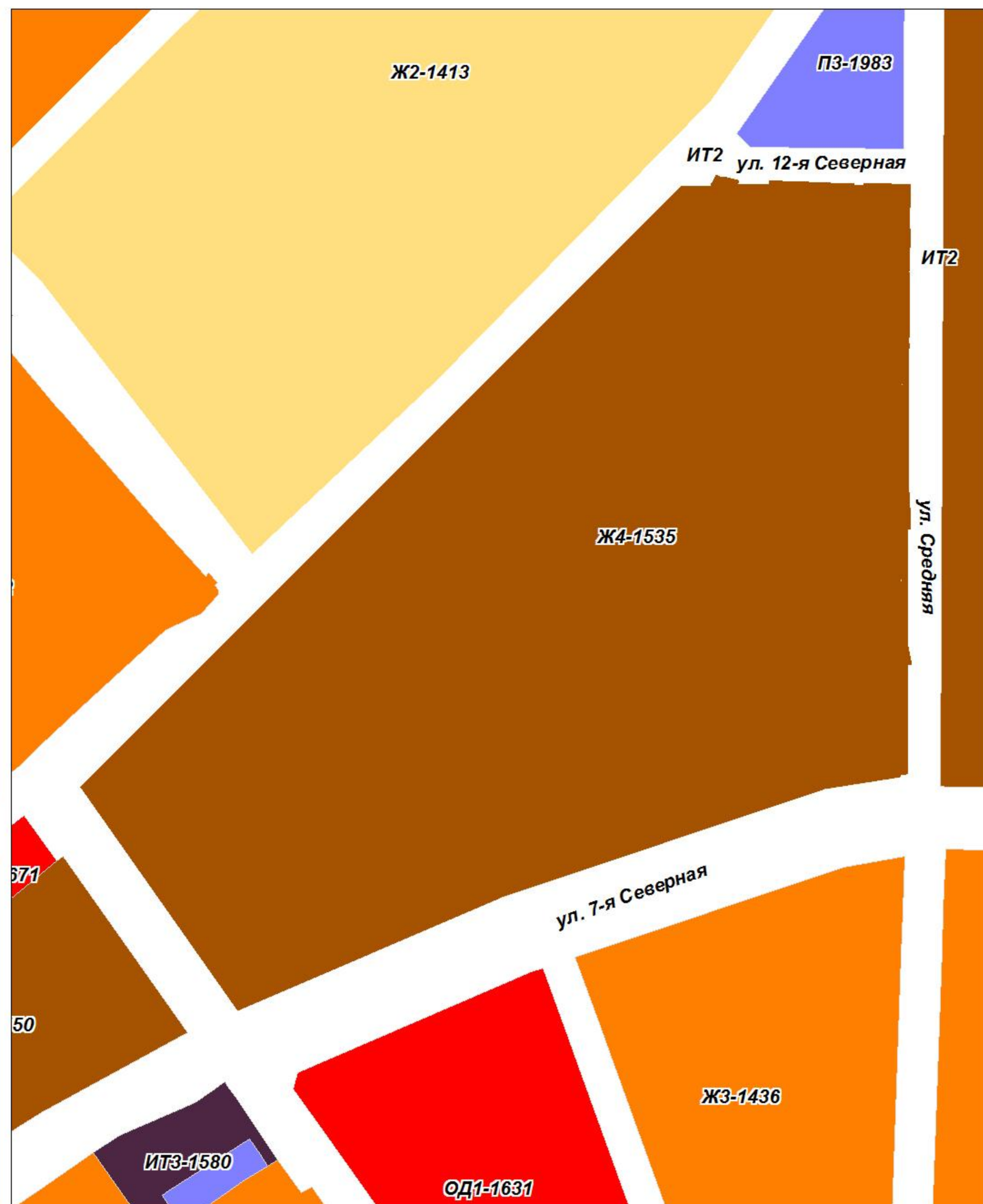
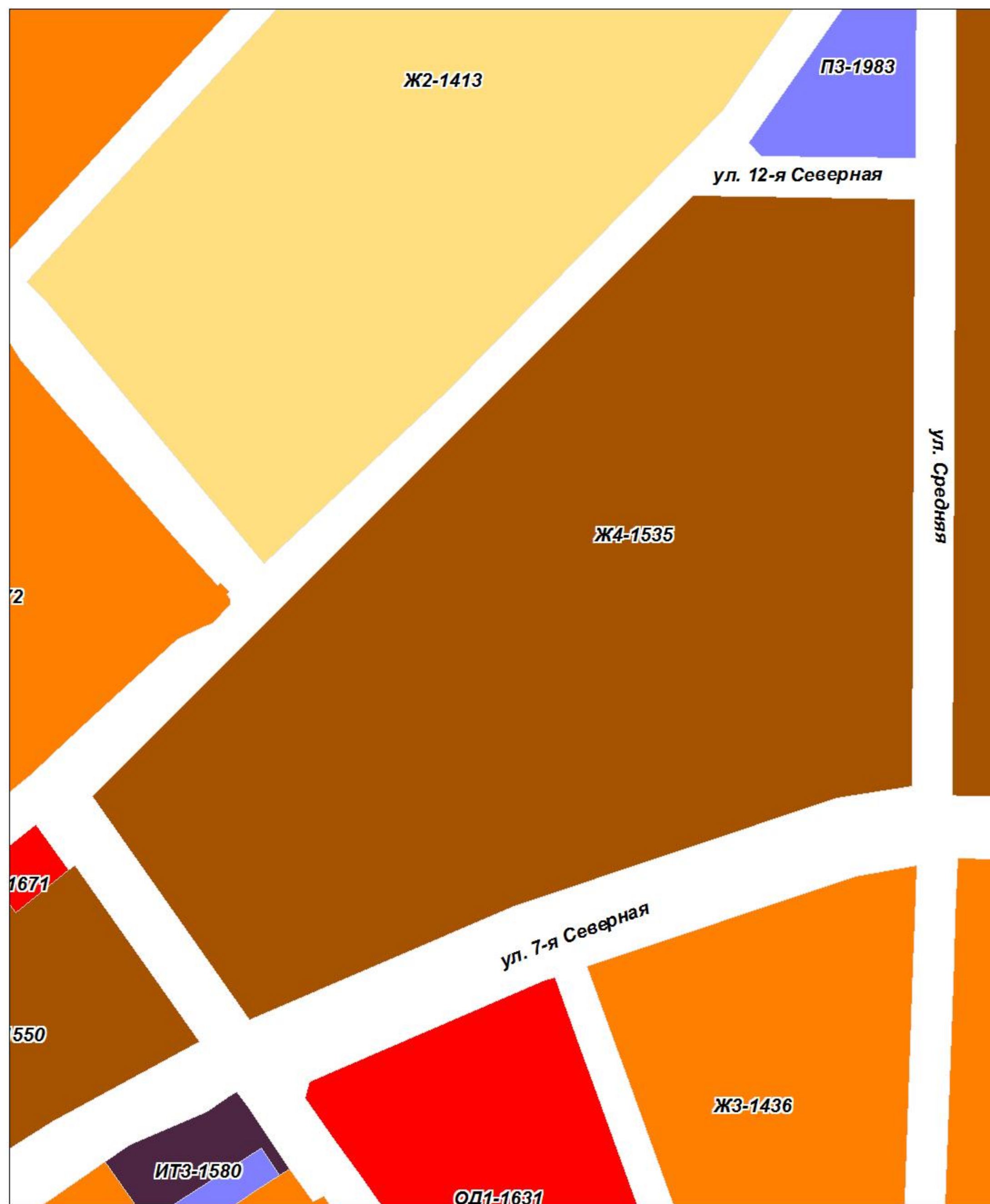


Информация к проекту Решения Омского городского Совета "О внесении изменений в Правила землепользования и застройки муниципального образования городской округ город Омск Омской области, утвержденные Решением Омского городского Совета от 10.12.2008 № 201"

к приложению № 13 : изложить в новой редакции территориальные зоны Ж4-1535, ИТ2

Фрагмент карты градостроительного зонирования территорий города Омска

Фрагмент карты градостроительного зонирования территорий города Омска с предложенными изменениями



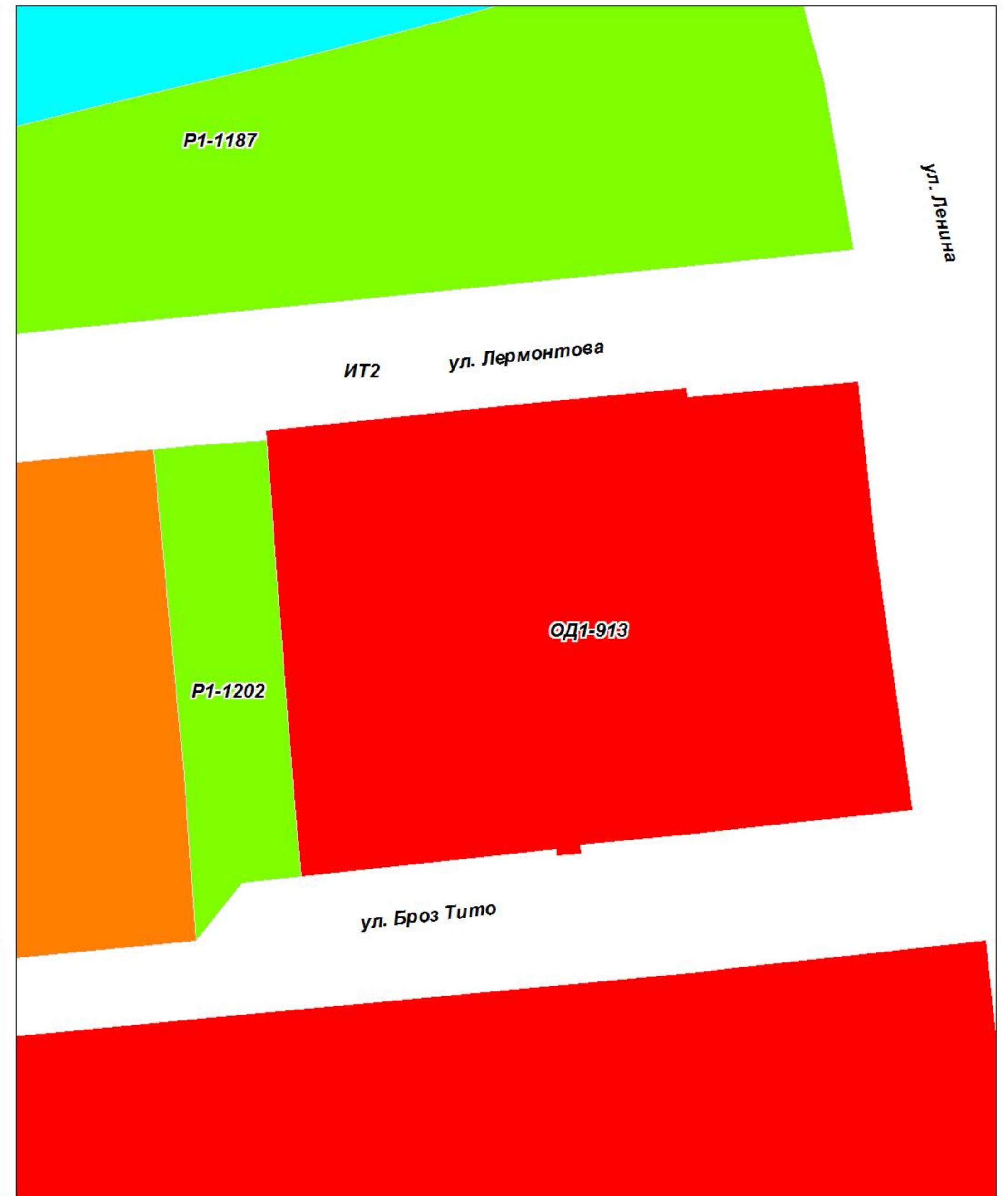
Информация к проекту Решения Омского городского Совета "О внесении изменений в Правила землепользования и застройки муниципального образования городской округ город Омск Омской области, утвержденные Решением Омского городского Совета от 10.12.2008 № 201"

к приложению № 14 : изложить в новой редакции территориальные зоны ОД1-913, ИТ2

Фрагмент карты градостроительного зонирования территорий города Омска



Фрагмент карты градостроительного зонирования территорий города Омска с предложенными изменениями

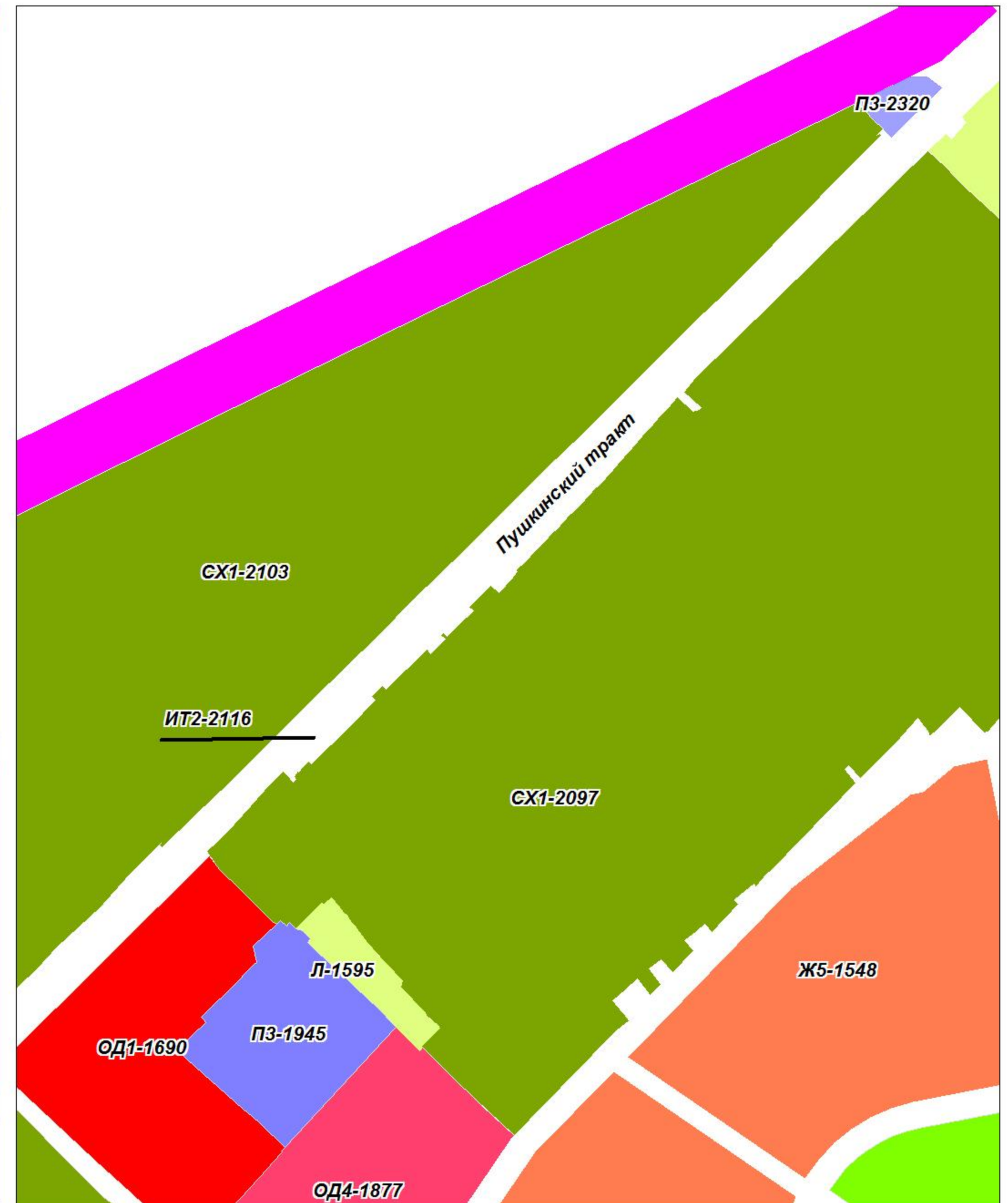


Информация к проекту Решения Омского городского Совета "О внесении изменений в Правила землепользования и застройки муниципального образования городской округ город Омск Омской области, утвержденные Решением Омского городского Совета от 10.12.2008 № 201"

к приложению № 15 : изложить в новой редакции территориальные зоны СХ1-2103, СХ1-2097, Л-1595, ОД1-1690, ИТ2-2116

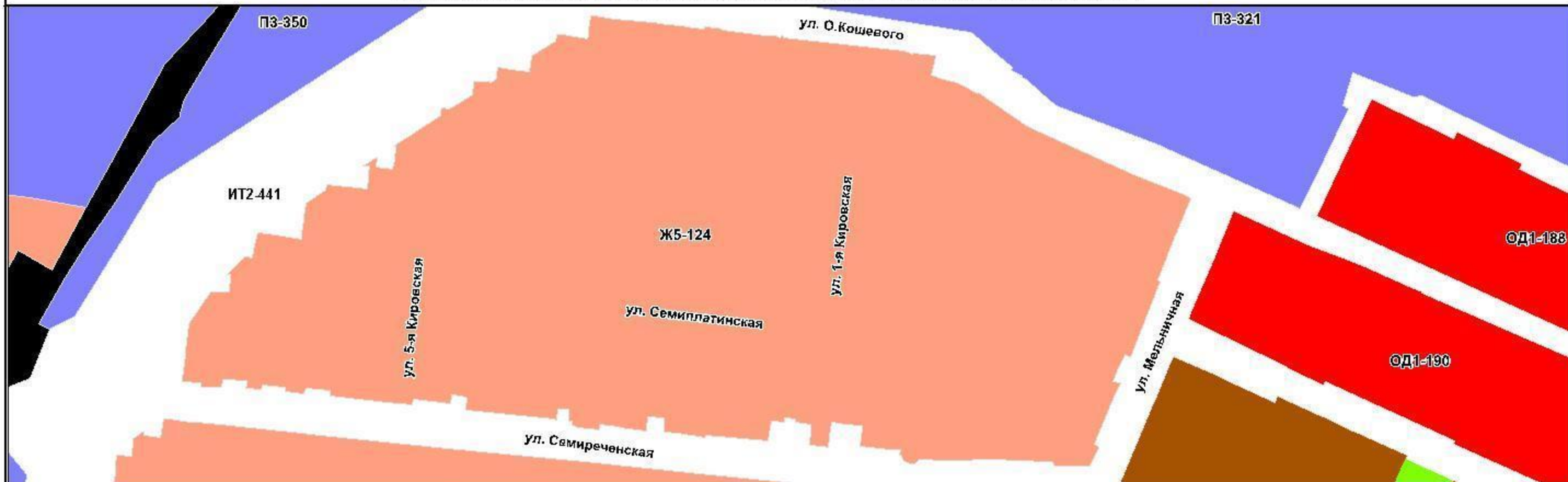
Фрагмент карты градостроительного зонирования
территорий города Омска

Фрагмент карты градостроительного зонирования
территорий города Омска с предложенными изменениями

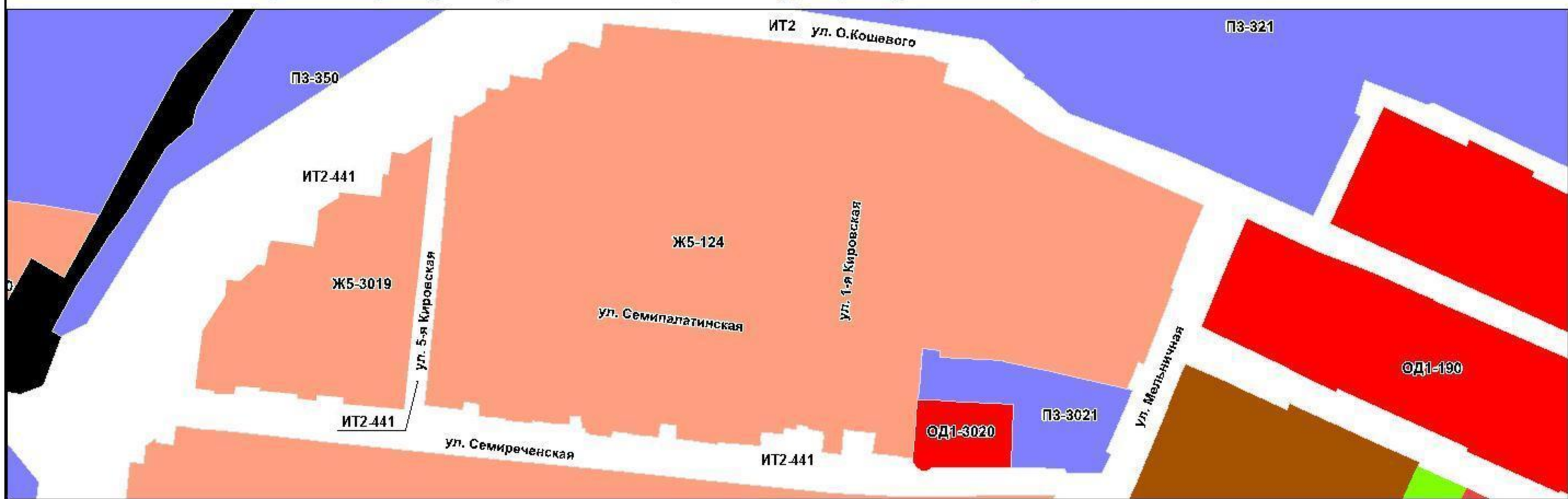


Информация к проекту Решения Омского городского Совета "О внесении изменений в Правила землепользования и застройки муниципального образования городской округ город Омск Омской области, утвержденные Решением Омского городского Совета от 10.12.2008 № 201"
к приложению № 16 : изложить в новой редакции территориальные зоны Ж5-124, ИТ2- 441, выделив территориальную зону Ж5 с номером 3019, территориальную зону ОД1 с номером 3020, территориальную зону ПЗ с номером 3021

Фрагмент карты градостроительного зонирования территорий города Омска



Фрагмент карты градостроительного зонирования территорий города Омска с предложенными изменениями

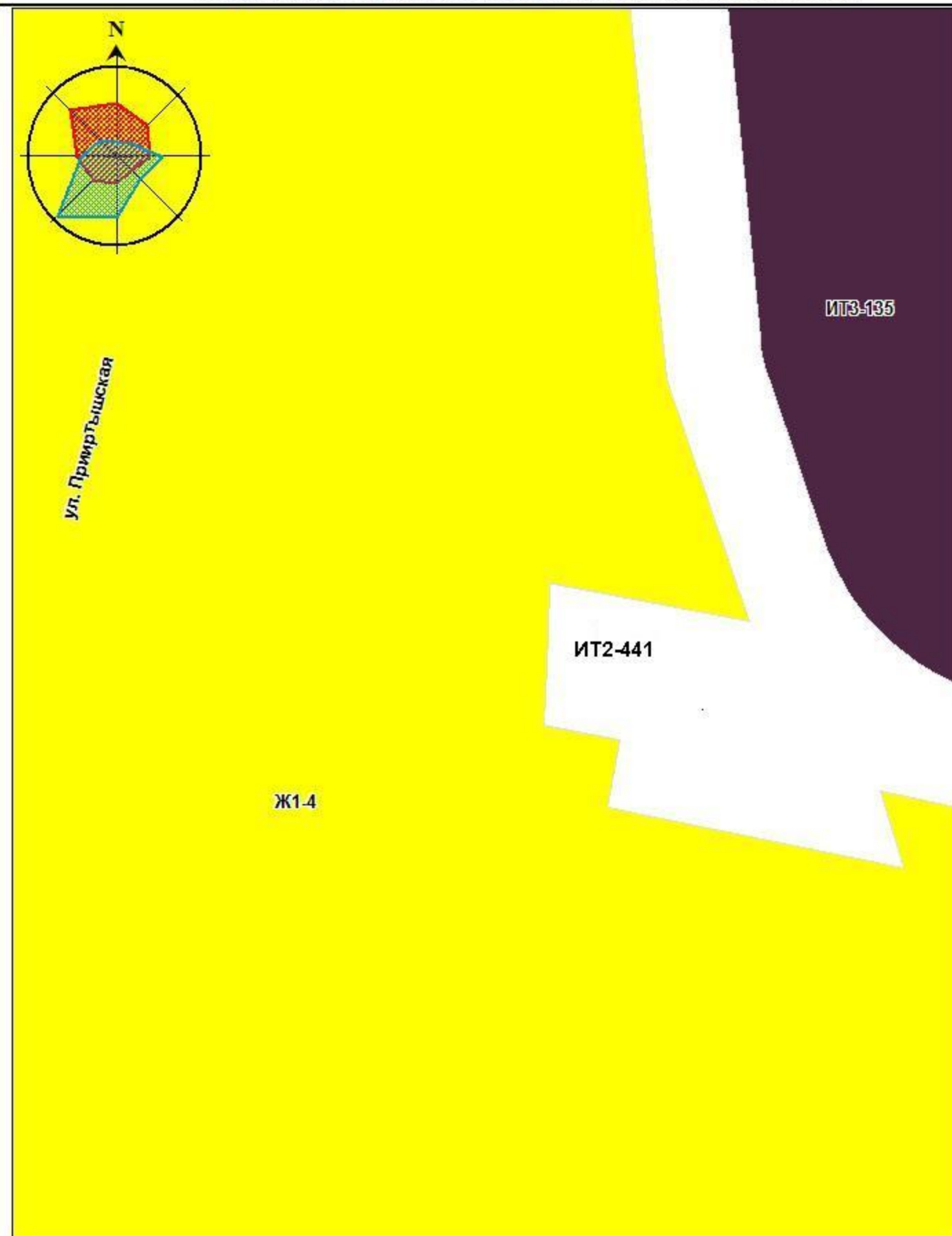
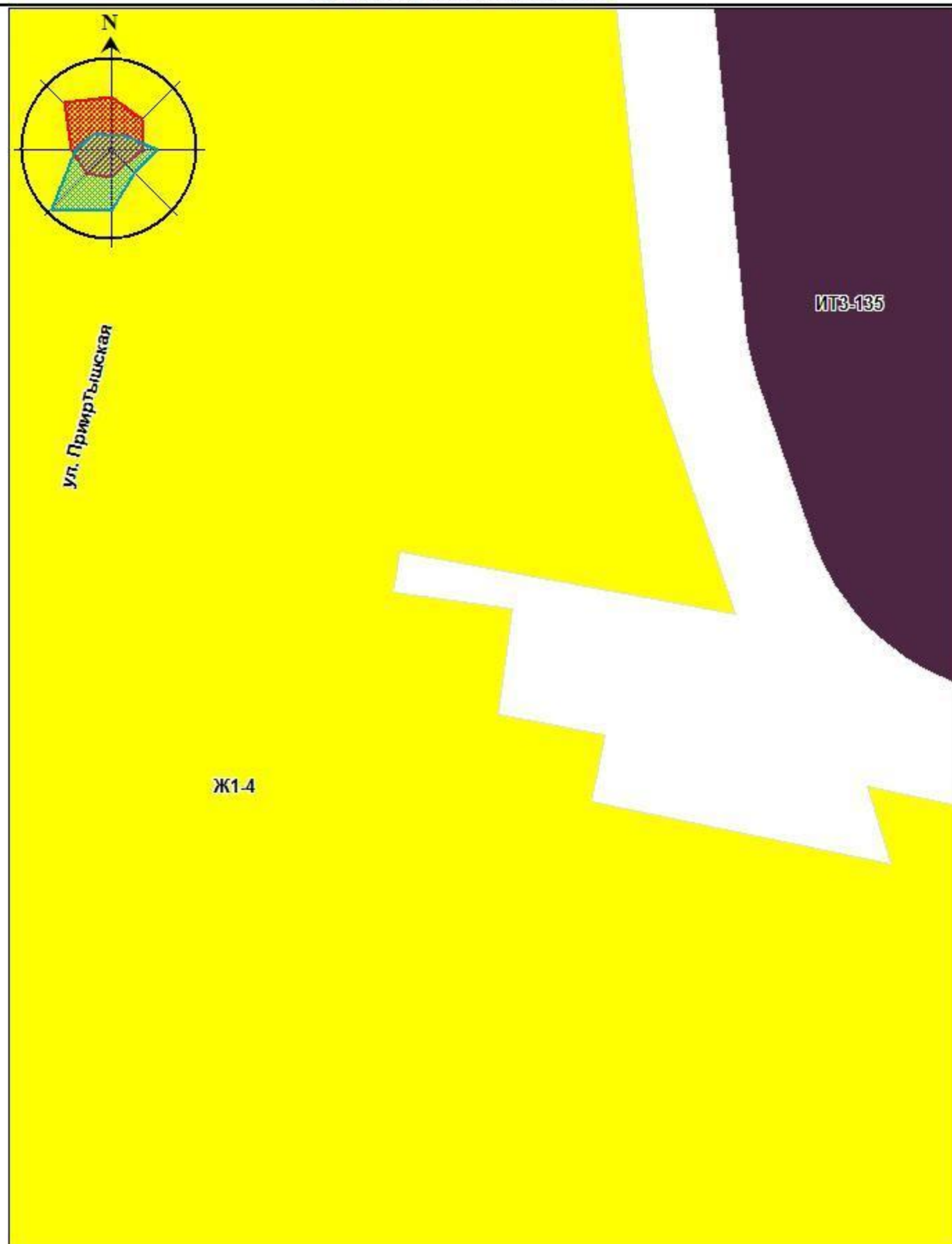


Информация к проекту Решения Омского городского Совета "О внесении изменений в Правила землепользования и застройки муниципального образования городской округ город Омск Омской области, утвержденные Решением Омского городского Совета от 10.12.2008 № 201"

к приложению № 17: изложить в новой редакции территориальные зоны Ж1-4, ИТ2-441

Фрагмент карты градостроительного зонирования территорий города Омска

Фрагмент карты градостроительного зонирования территорий города Омска с предложенными изменениями



Информация к проекту Решения Омского городского Совета "О внесении изменений в Правила землепользования и застройки муниципального образования городской округ город Омск Омской области, утвержденные Решением Омского городского Совета от 10.12.2008 № 201"

к приложению №18 : изложить в новой редакции территориальные зоны Ж1-2581, ИТ2

Фрагмент карты градостроительного зонирования территорий города Омска



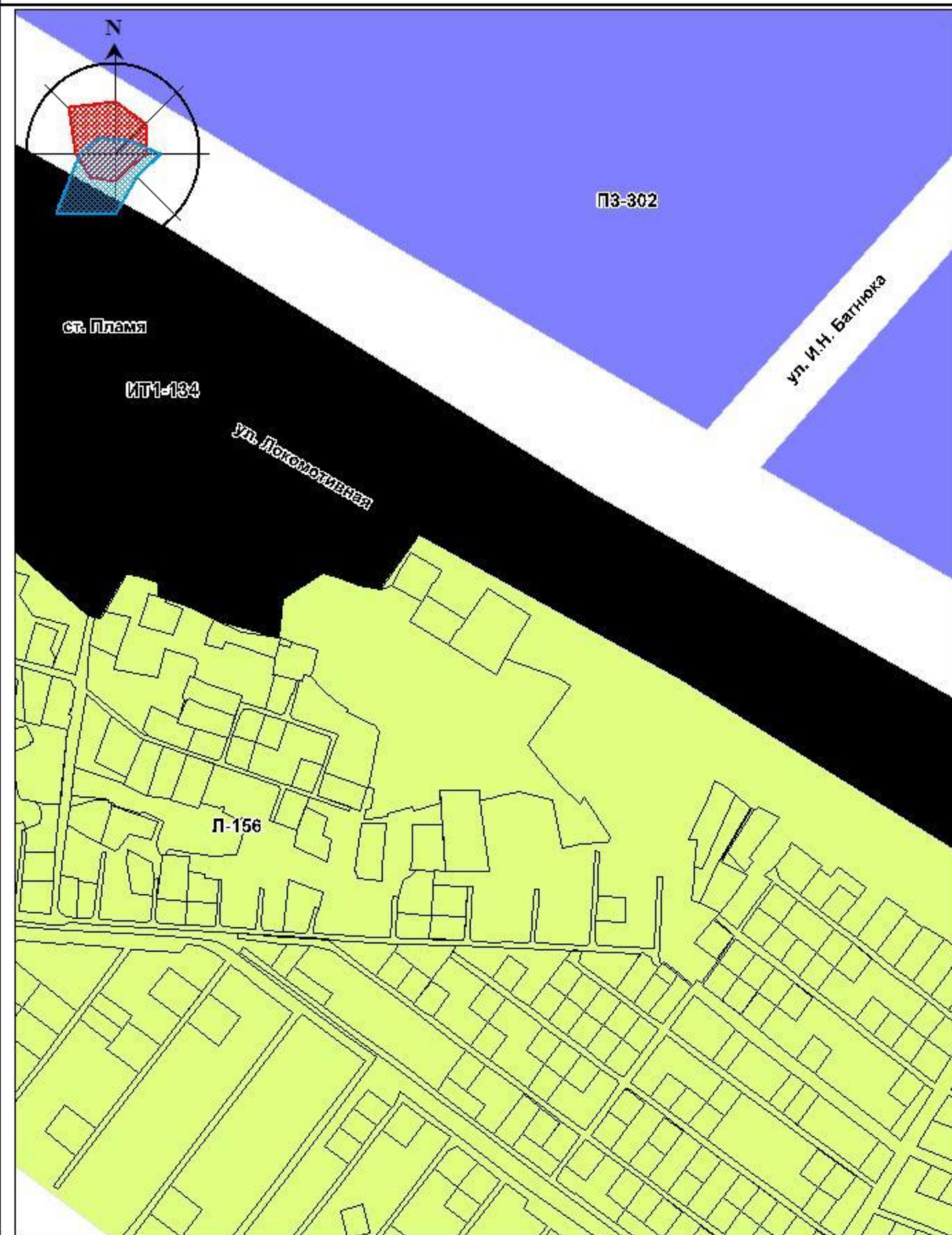
Фрагмент карты градостроительного зонирования территорий города Омска с предложенными изменениями



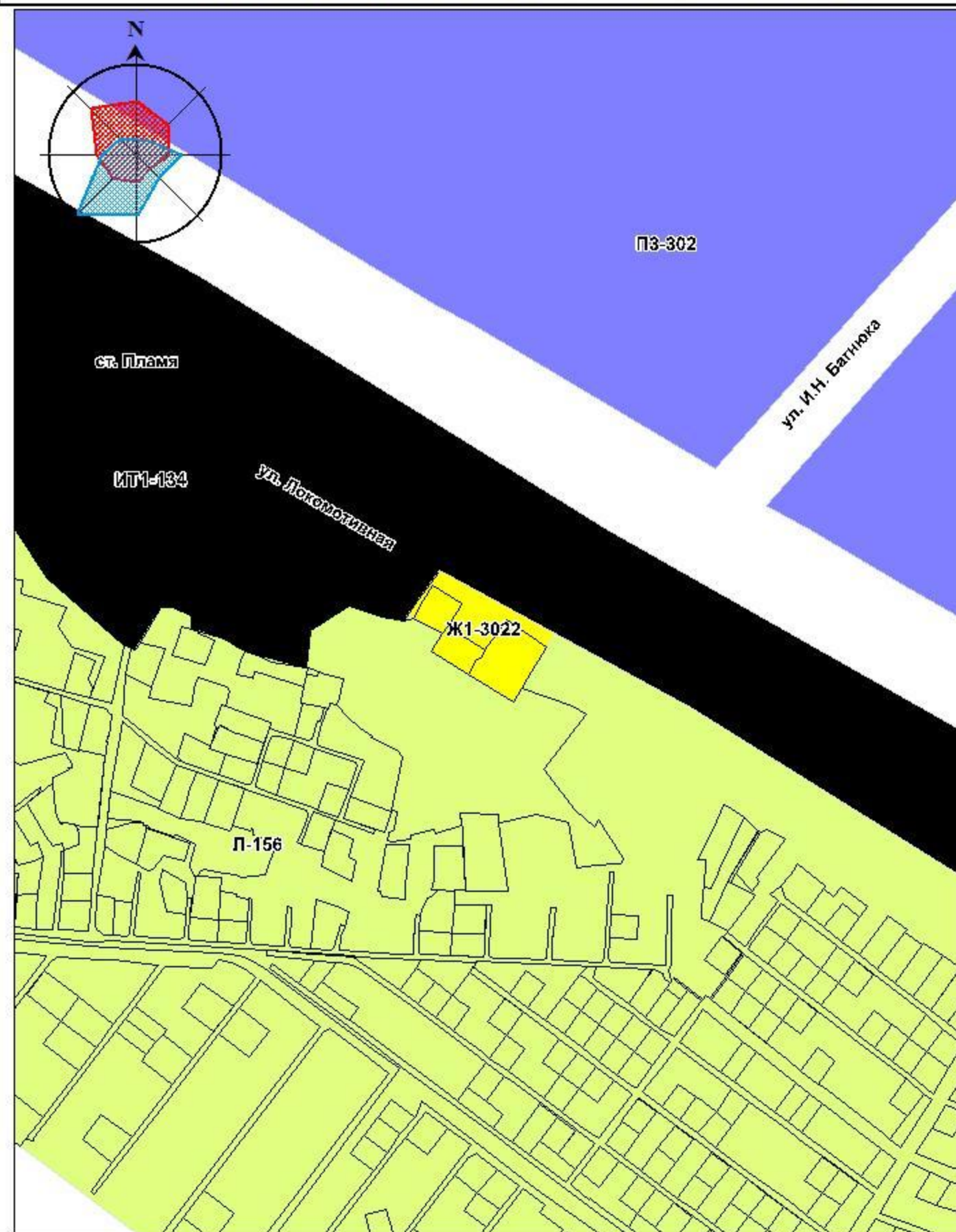
Информация к проекту Решения Омского городского Совета "О внесении изменений в Правила землепользования и застройки муниципального образования городской округ город Омск Омской области, утвержденные Решением Омского городского Совета от 10.12.2008 № 201"

к приложению № 19 : изложить в новой редакции территориальную зону Л-156, выделив территориальную зону Ж1 с номером 3022

Фрагмент карты градостроительного зонирования территорий города Омска



Фрагмент карты градостроительного зонирования территорий города Омска с предложенными изменениями



Информация к проекту Решения Омского городского Совета "О внесении изменений в Правила землепользования и застройки муниципального образования городской округ город Омск Омской области, утвержденные Решением Омского городского Совета от 10.12.2008 № 201"

к приложению № 20 : изложить в новой редакции территориальные зоны Ж5-679, ИТ2, выделив территориальную зону ОД5 с номером 3025

Фрагмент карты градостроительного зонирования территорий города Омска



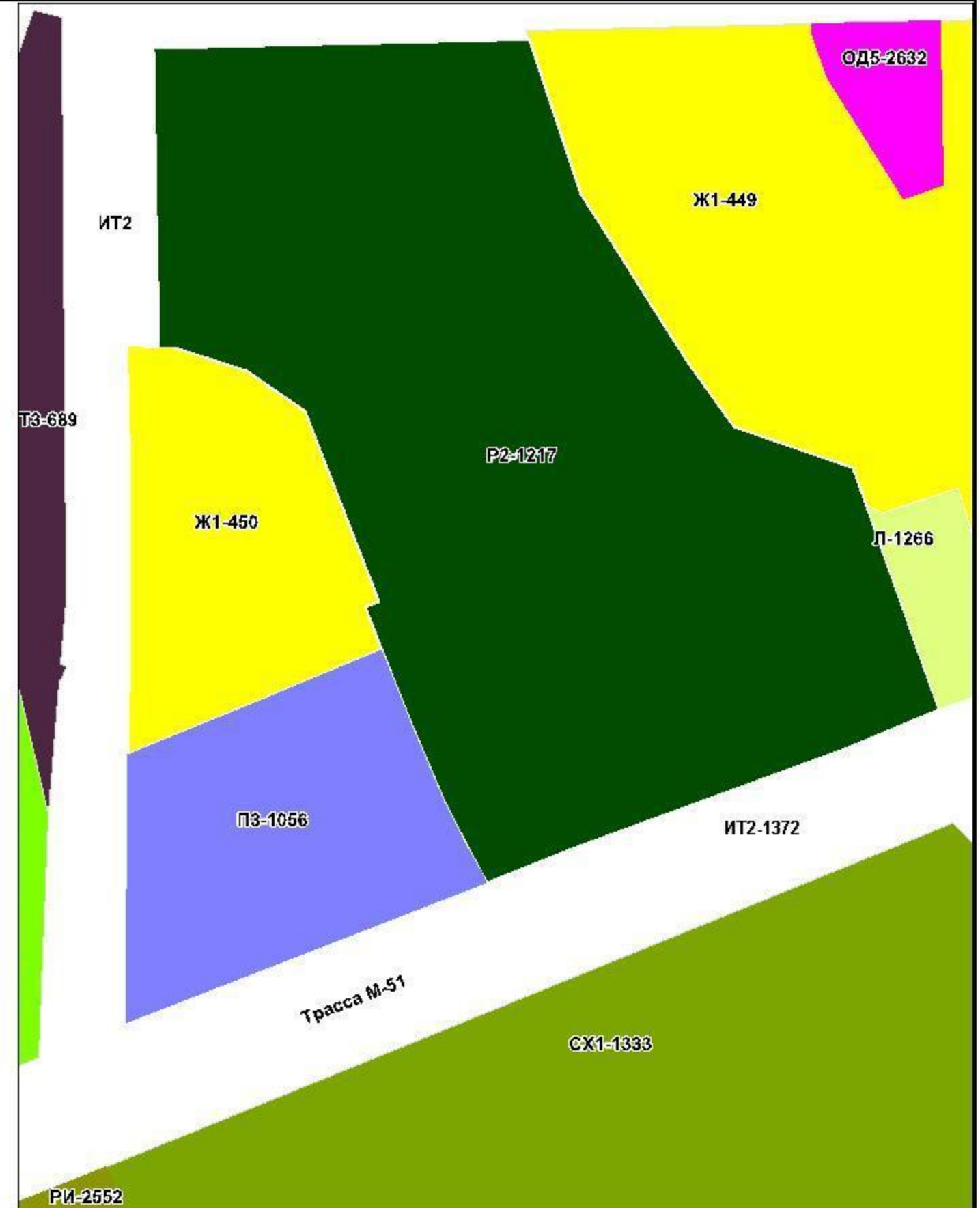
Фрагмент карты градостроительного зонирования территорий города Омска с предложенными изменениями



Информация к проекту Решения Омского городского Совета "О внесении изменений в Правила землепользования и застройки муниципального образования городской округ город Омск Омской области, утвержденные Решением Омского городского Совета от 10.12.2008 № 201"
к приложению № 21 : изложить в новой редакции территориальные зоны ПЗ-1056, Ж1-450, Р2-1217, ИТ2-1372

Фрагмент карты градостроительного зонирования территорий города Омска

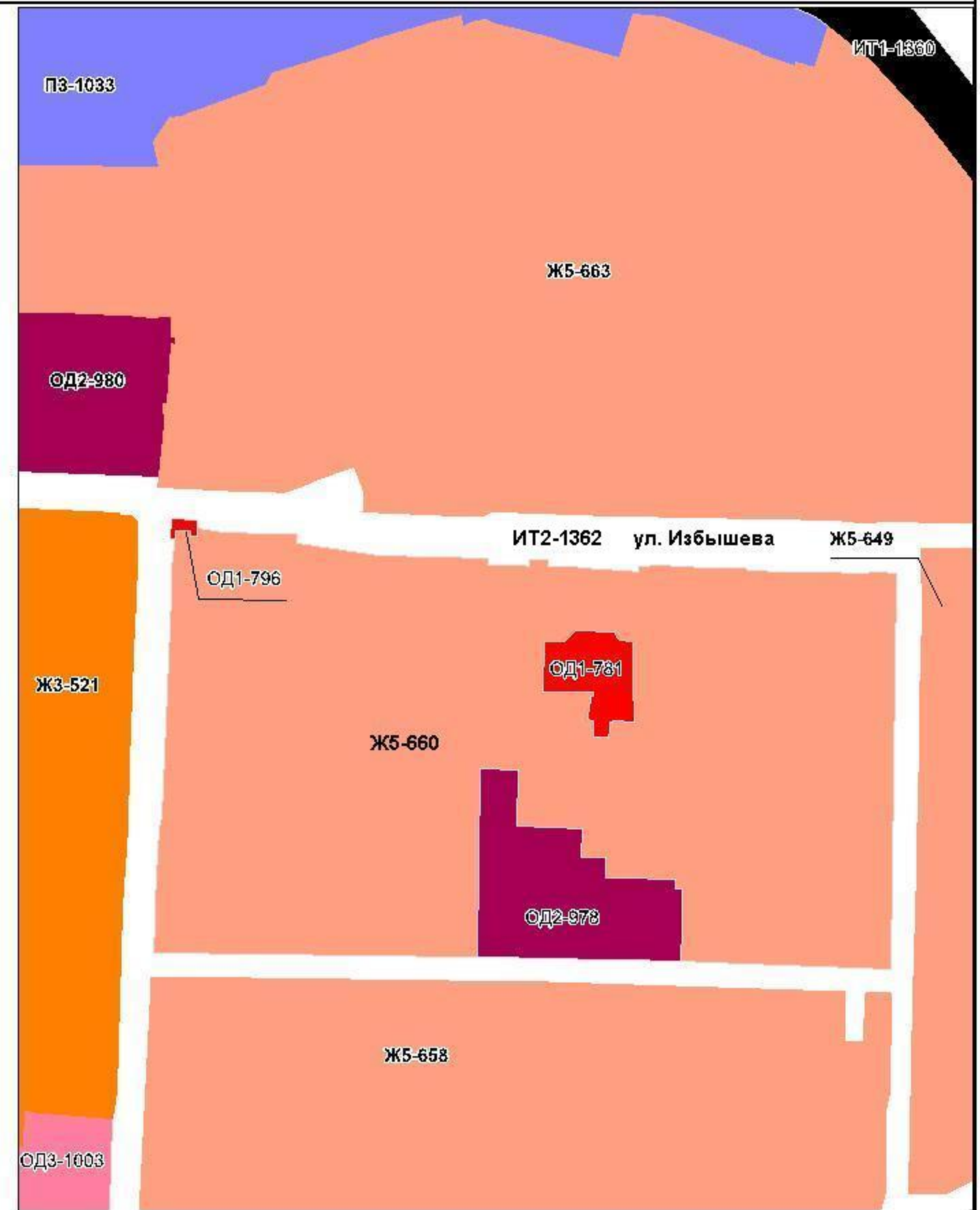
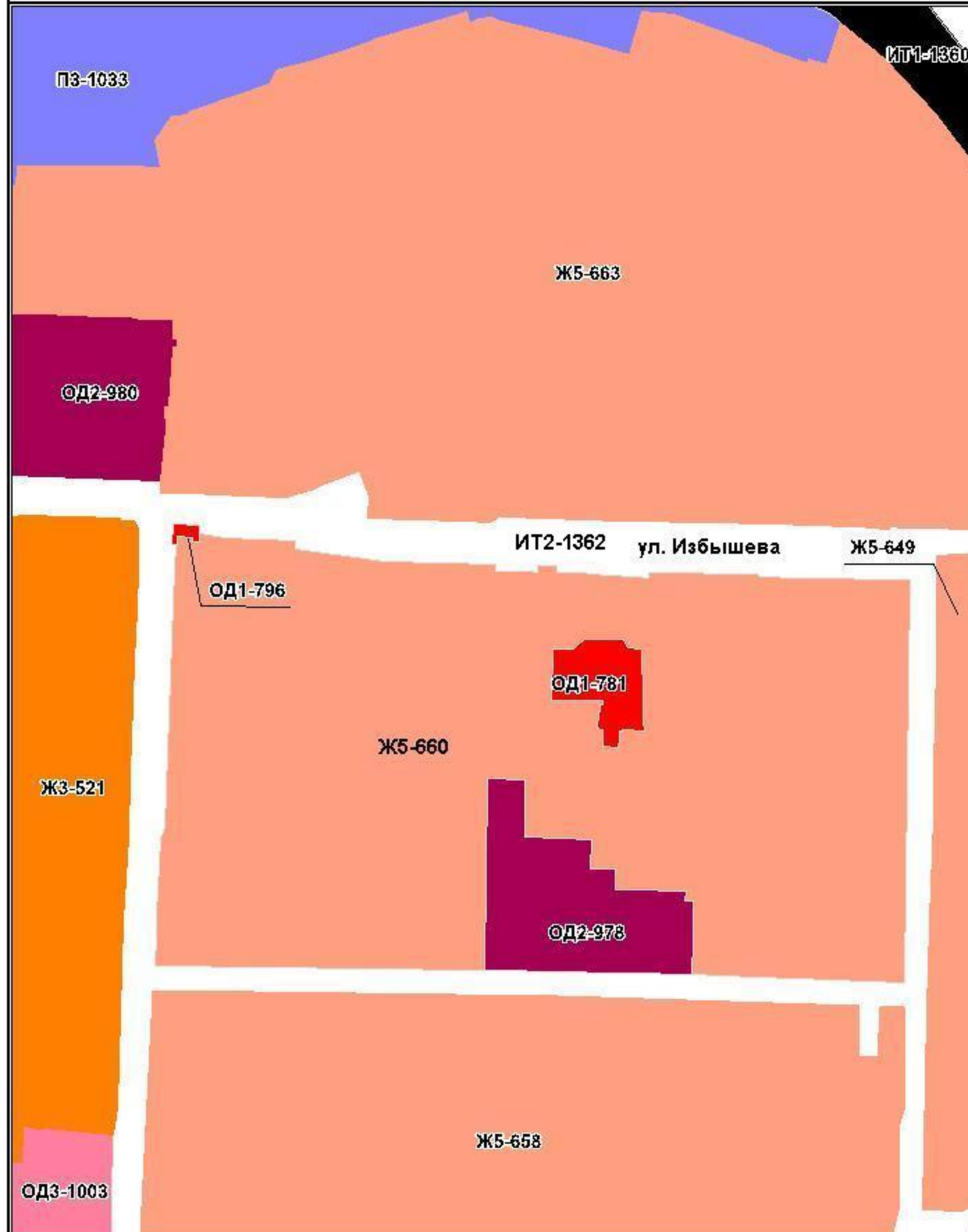
Фрагмент карты градостроительного зонирования территорий города Омска с предложенными изменениями



Информация к проекту Решения Омского городского Совета "О внесении изменений в Правила землепользования и застройки муниципального образования городской округ город Омск Омской области, утвержденные Решением Омского городского Совета от 10.12.2008 № 201"
к приложению № 22 : изложить в новой редакции территориальные зоны Ж5-660, ИТ2-1362

Фрагмент карты градостроительного зонирования территорий города Омска

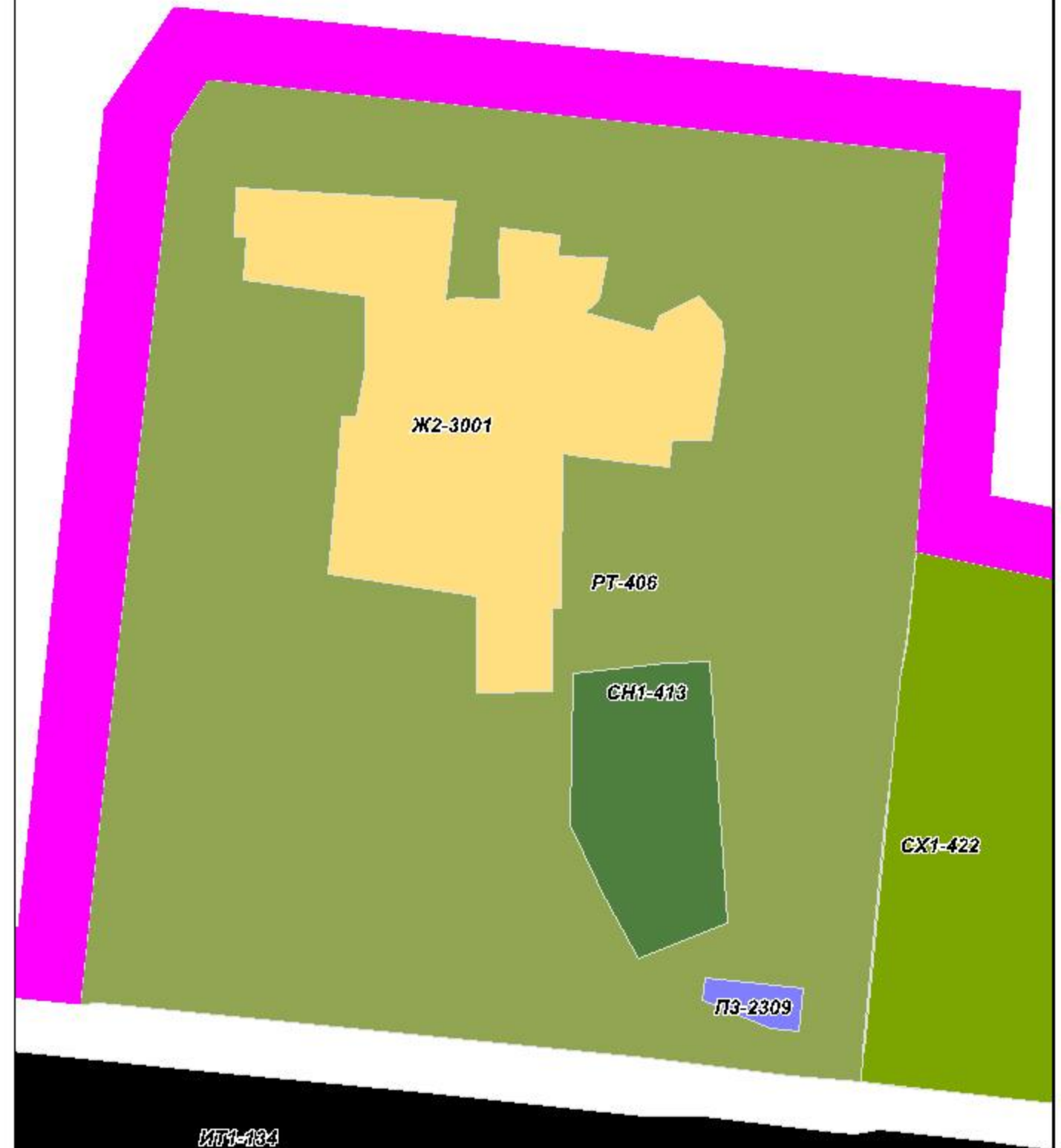
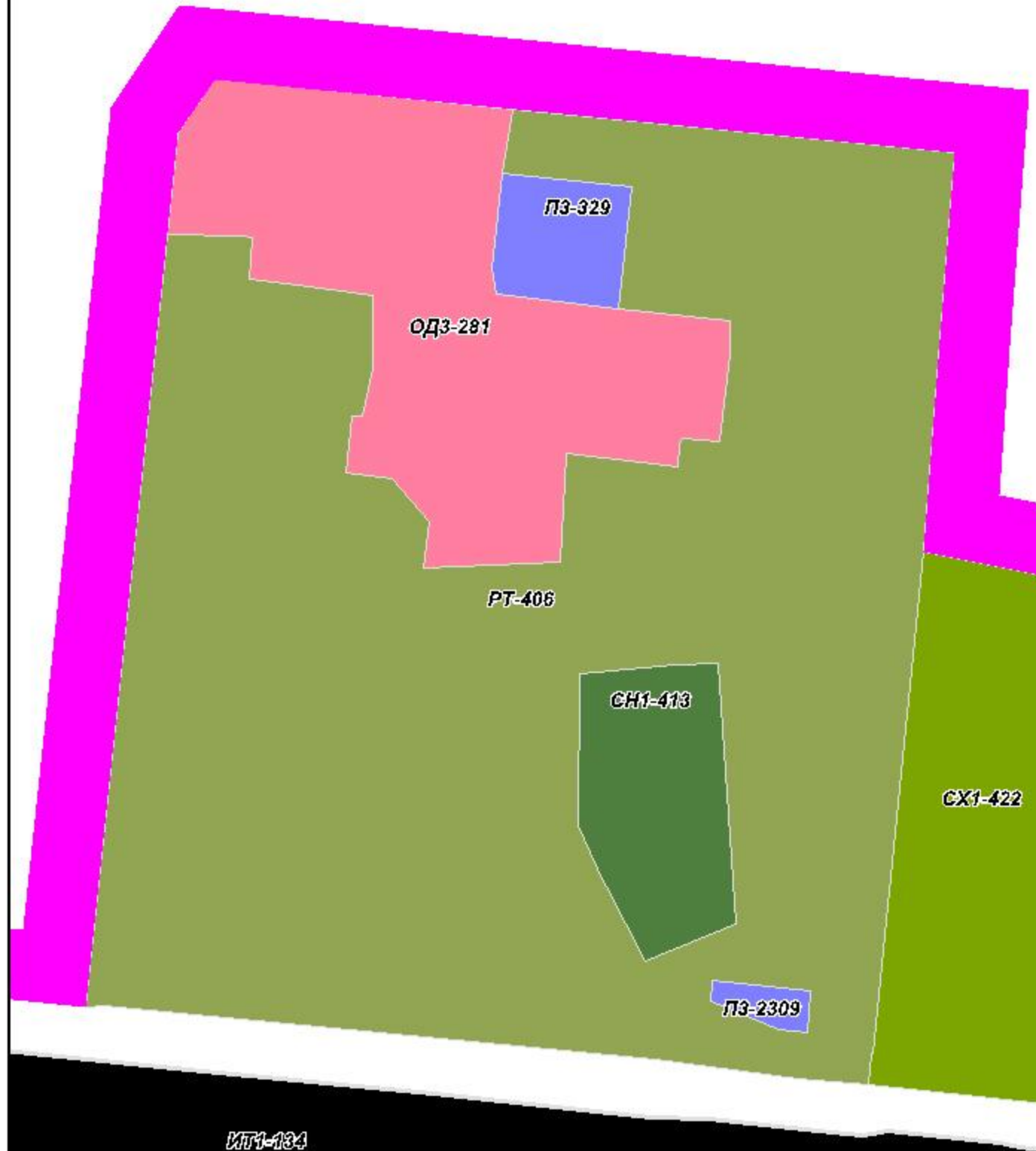
Фрагмент карты градостроительного зонирования территорий города Омска с предложенными изменениями



Информация к проекту Решения Омского городского Совета "О внесении изменений в Правила землепользования и застройки муниципального образования городская округ город Омск Омской области, утвержденные Решением Омского городского Совета от 10.12.2008 № 201" к приложению № 23: изложить в новой редакции территориальную зону РТ-406, исключить территориальные зоны ОДЗ-281, ПЗ-329, выделить территориальную зону Ж2 с номером 3001

Фрагмент карты градостроительного зонирования территорий города Омска

Фрагмент карты градостроительного зонирования территорий города Омска с предложенными изменениями



ИП1-184

ИП1-184

Информация к проекту Решения Омского городского Совета "О внесении изменений в Правила землепользования и застройки муниципального образования городской округ город Омск Омской области, утвержденные Решением Омского городского Совета от 10.12.2008 № 201"
к приложению № 24 : изложить в новой редакции территориальные зоны Ж5-650, ПЗ-1040

Фрагмент карты градостроительного зонирования территорий города Омска

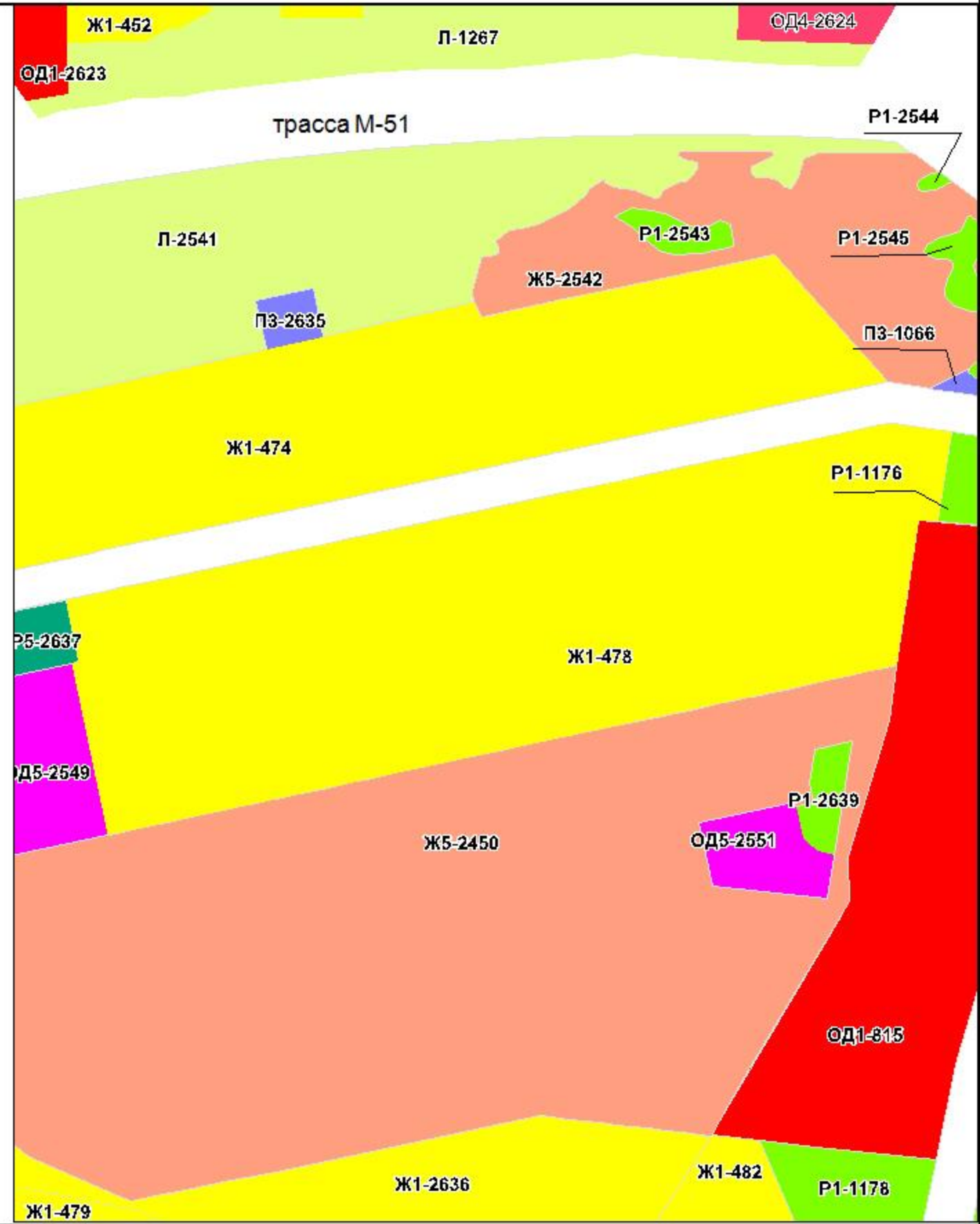
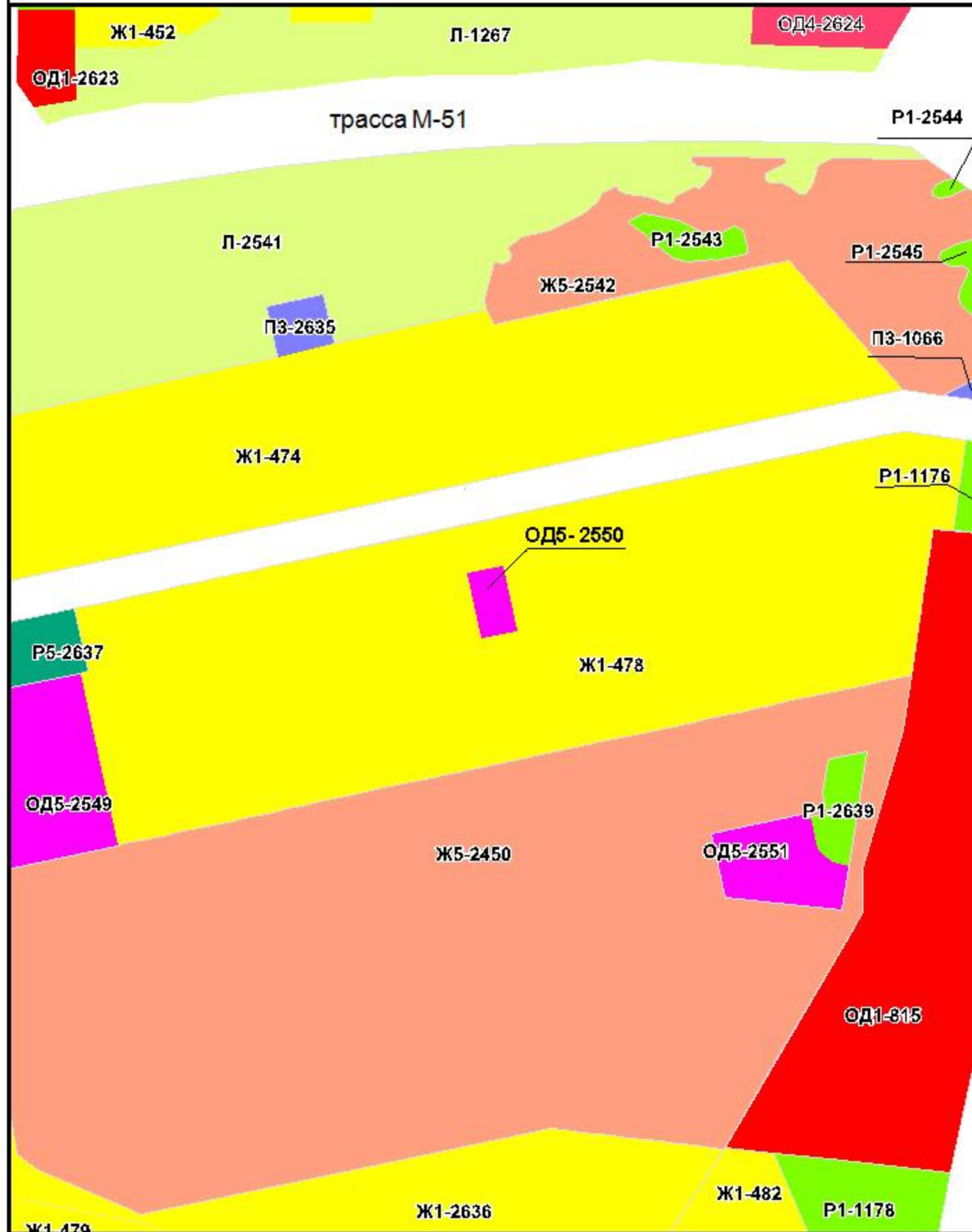
Фрагмент карты градостроительного зонирования территорий города Омска с предложенными изменениями



Информация к проекту Решения Омского городского Совета "О внесении изменений в Правила землепользования и застройки муниципального образования городской округ город Омск Омской области, утвержденные Решением Омского городского Совета от 10.12.2008 № 201"
 к приложению № 25 : изложить в новой редакции территориальную зону Ж1-478, исключив территориальную зону ОД5-2550

Фрагмент карты градостроительного зонирования территорий города Омска

Фрагмент карты градостроительного зонирования территорий города Омска с предложенными изменениями



Информация к проекту Решения Омского городского Совета "О внесении изменений в Правила землепользования и застройки муниципального образования городская округ город Омск Омской области, утвержденные Решением Омского городского Совета от 10.12.2008 № 201"
к приложению № 26: изложить в новой редакции территориальные зоны СХ1-1347, Л-757, СНЗ-1313, ИТ2, выделить территориальную зону Л с номером 3024

Фрагмент карты градостроительного зонирования территорий города Омска

Фрагмент карты градостроительного зонирования территорий города Омска с предложенными изменениями

