

## ОМСКИЙ ГОРОДСКОЙ СОВЕТ

### РЕШЕНИЕ

от \_\_\_\_\_ № \_\_\_\_\_

О внесении изменений в Правила землепользования и застройки муниципального образования городской округ город Омск Омской области, утвержденные Решением Омского городского Совета от 10.12.2008 № 201

#### Статья 1.

Внести в Правила землепользования и застройки муниципального образования городской округ город Омск Омской области, утвержденные Решением Омского городского Совета от 10.12.2008 № 201, следующие изменения:

1) в приложении № 1 «Карта градостроительного зонирования территорий города Омска» к Правилам землепользования и застройки муниципального образования городской округ город Омск Омской области, утвержденным Решением Омского городского Совета от 10.12.2008 № 201, изложить в новой редакции следующие территориальные зоны:

- Ж1-448, ИТ2 согласно приложению № 1 к настоящему Решению;
- Ж5-653, ИТ2, выделив две территориальные зоны ОД5 с номерами 3080, 3081, согласно приложению № 2 к настоящему Решению;
- Л-716, ИТ2, выделив территориальную зону СХ1 с номером 3106, согласно приложению № 3 к настоящему Решению;
- ОД1-856, ИТ2 согласно приложению № 4 к настоящему Решению;
- ИТ2, выделив территориальную зону ОД1 с номером 3084, согласно приложению № 5 к настоящему Решению;
- Л-1608, ПЗ-1979, ИТ2, выделив территориальную зону Л с номером 3085, согласно приложению № 6 к настоящему Решению;
- СХ2-2107, выделив территориальную зону СХ1 с номером 3107, согласно приложению № 7 к настоящему Решению;
- Ж3-546, ИТ2, выделив две территориальные зоны Р1 с номерами 3095, 3096, согласно приложению № 8 к настоящему Решению;
- СХ1-2097, ИТ2-2116 согласно приложению № 9 к настоящему Решению;

- СХ1-1345, РЗ-1262, Л-754 согласно приложению № 10 к настоящему Решению;
- ПЗ-1929, ИТ2-2110, выделив территориальную зону СН2 с номером 3108, согласно приложению № 11 к настоящему Решению;
- ОД1-933, выделив территориальную зону ПЗ с номером 3109, согласно приложению № 12 к настоящему Решению;
- ЖЗ-45, исключив территориальную зону ОД1-235, согласно приложению № 13 к настоящему Решению;
- ОД1-219, ПЗ-325, ИТ2-1373 согласно приложению № 14 к настоящему Решению;
- Р4-398, СХ1-425, ИТ2-1373 согласно приложению № 15 к настоящему Решению;
- ИТ1-133 согласно приложению № 16 к настоящему Решению;
- ИТ2-441, выделив территориальную зону Ж1 с номером 3105, согласно приложению № 17 к настоящему Решению;
- заменить цифровой код территориальной зоны ЖЗ с 2866 на 3076, заменить цифровой код территориальной зоны ЖЗ с 2867 на 3077 согласно приложению № 18 к настоящему Решению;
- заменить цифровой код территориальной зоны ПЗ с 2751 на 3072 согласно приложению № 19 к настоящему Решению;
- заменить цифровой код территориальной зоны Ж1 с 2871 на 3073 согласно приложению № 20 к настоящему Решению;
- заменить цифровой код территориальной зоны Ж1 с 2865 на 3074 согласно приложению № 21 к настоящему Решению;
- заменить цифровой код территориальной зоны СХ1 с 2868 на 3075 согласно приложению № 22 к настоящему Решению;
- исключить территориальную зону Р4-2841, выделив территориальную зону ОД1 с номером 3110, согласно приложению № 23 к настоящему Решению.

## Статья 2.

Предложить Администрации города Омска разместить настоящее Решение в информационной системе обеспечения градостроительной деятельности города Омска в бумажном и электронном виде.

## Статья 3.

Настоящее Решение подлежит официальному опубликованию.

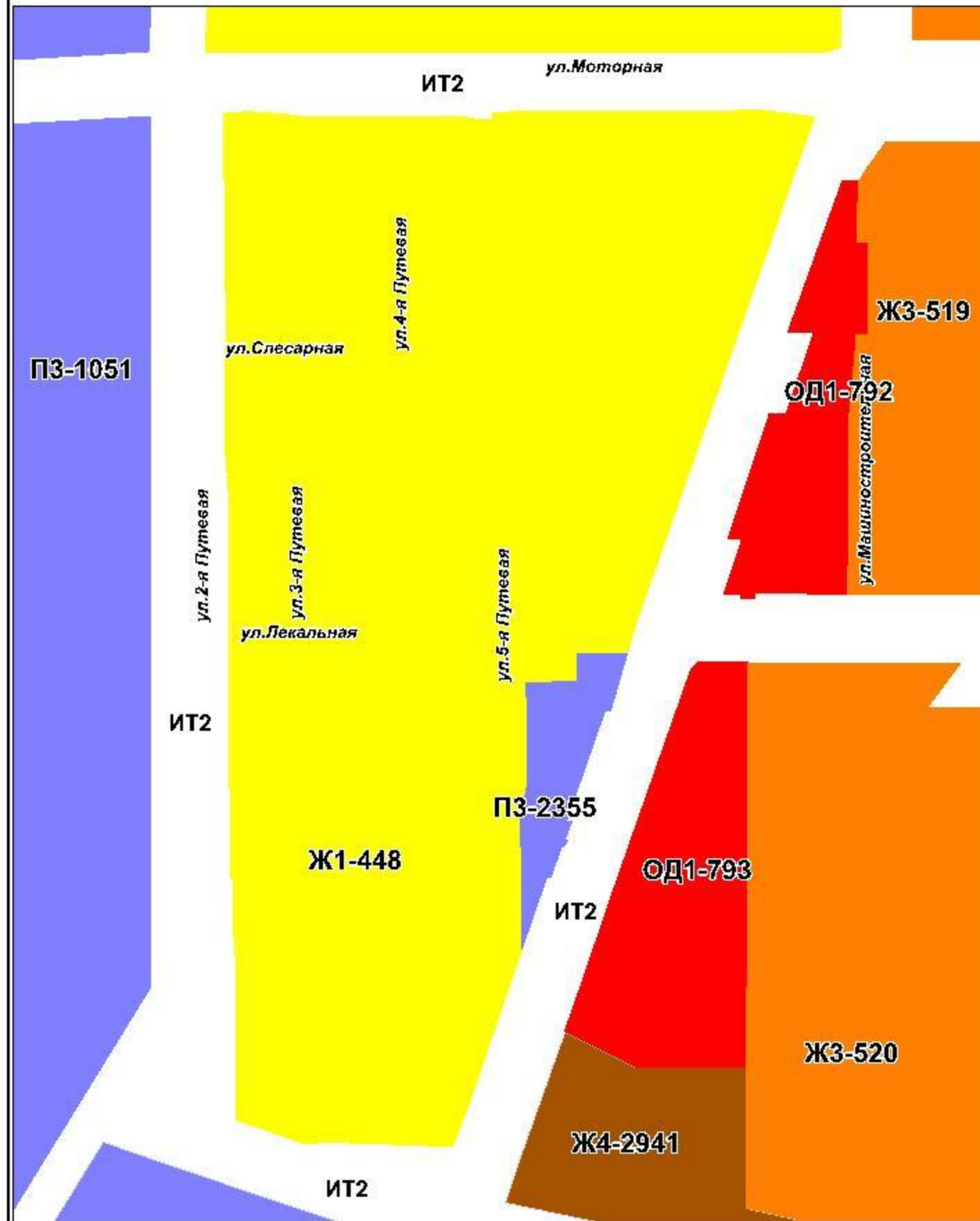
Мэр города Омска

В.В. Двораковский

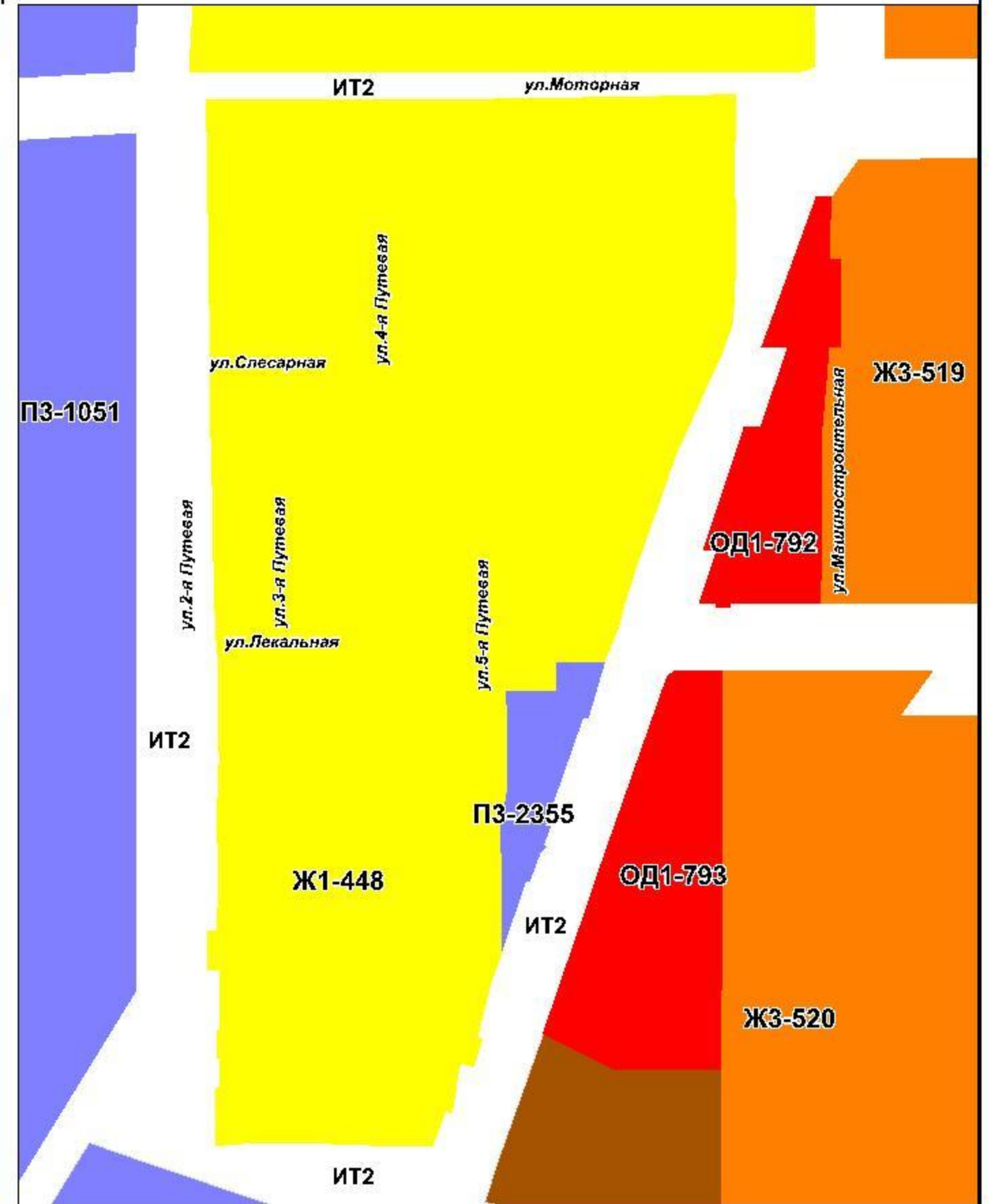
Информация к проекту Решения Омского городского Совета "О внесении изменений в Правила землепользования и застройки муниципального образования городской округ город Омск Омской области, утвержденные Решением Омского городского Совета от 10.12.2008 № 201"

к приложению № 1 : изложить в новой редакции территориальные зоны Ж1-448, ИТ2

Фрагмент карты градостроительного зонирования территорий города Омска



Фрагмент карты градостроительного зонирования территорий города Омска с предложенными изменениями





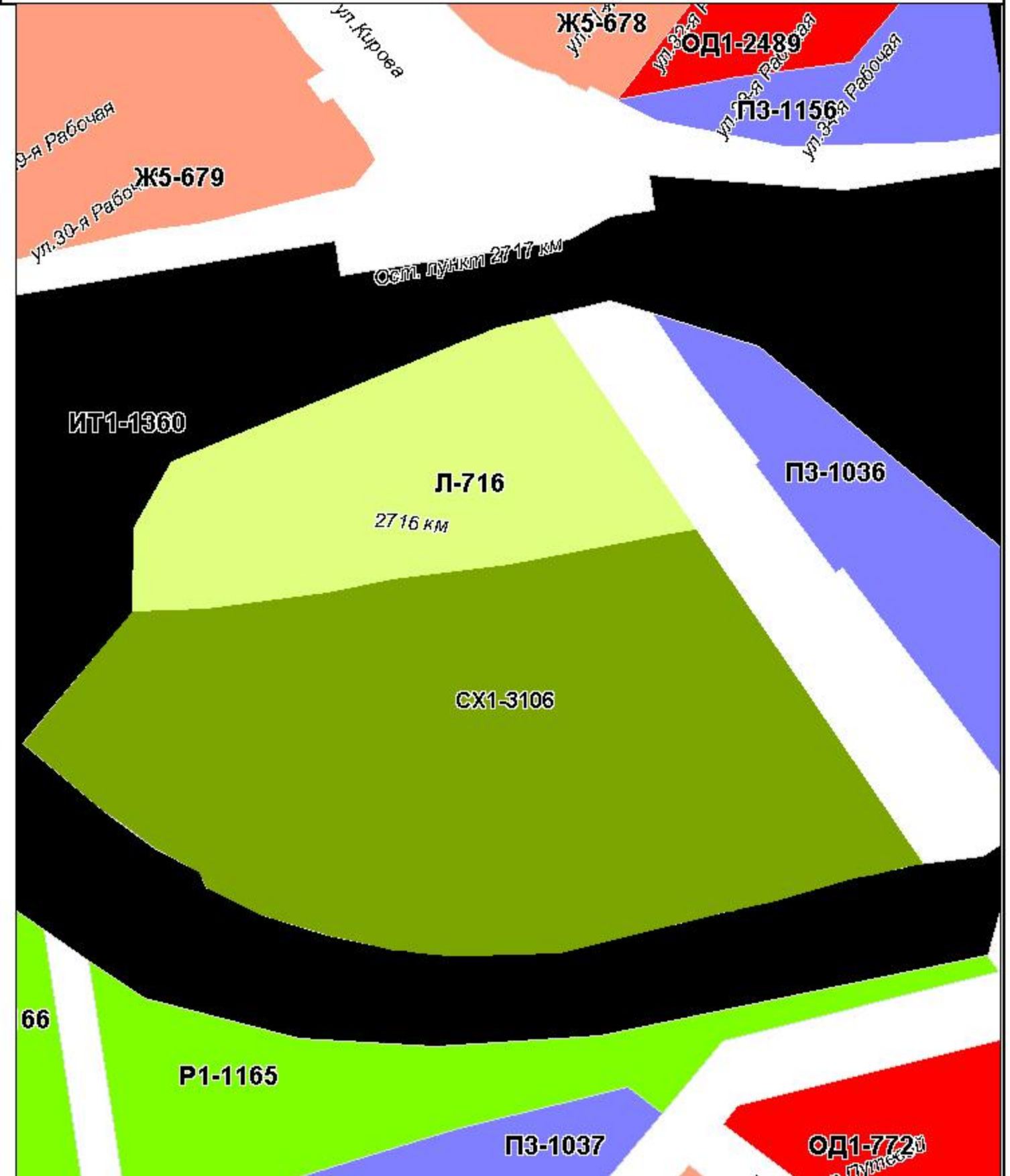
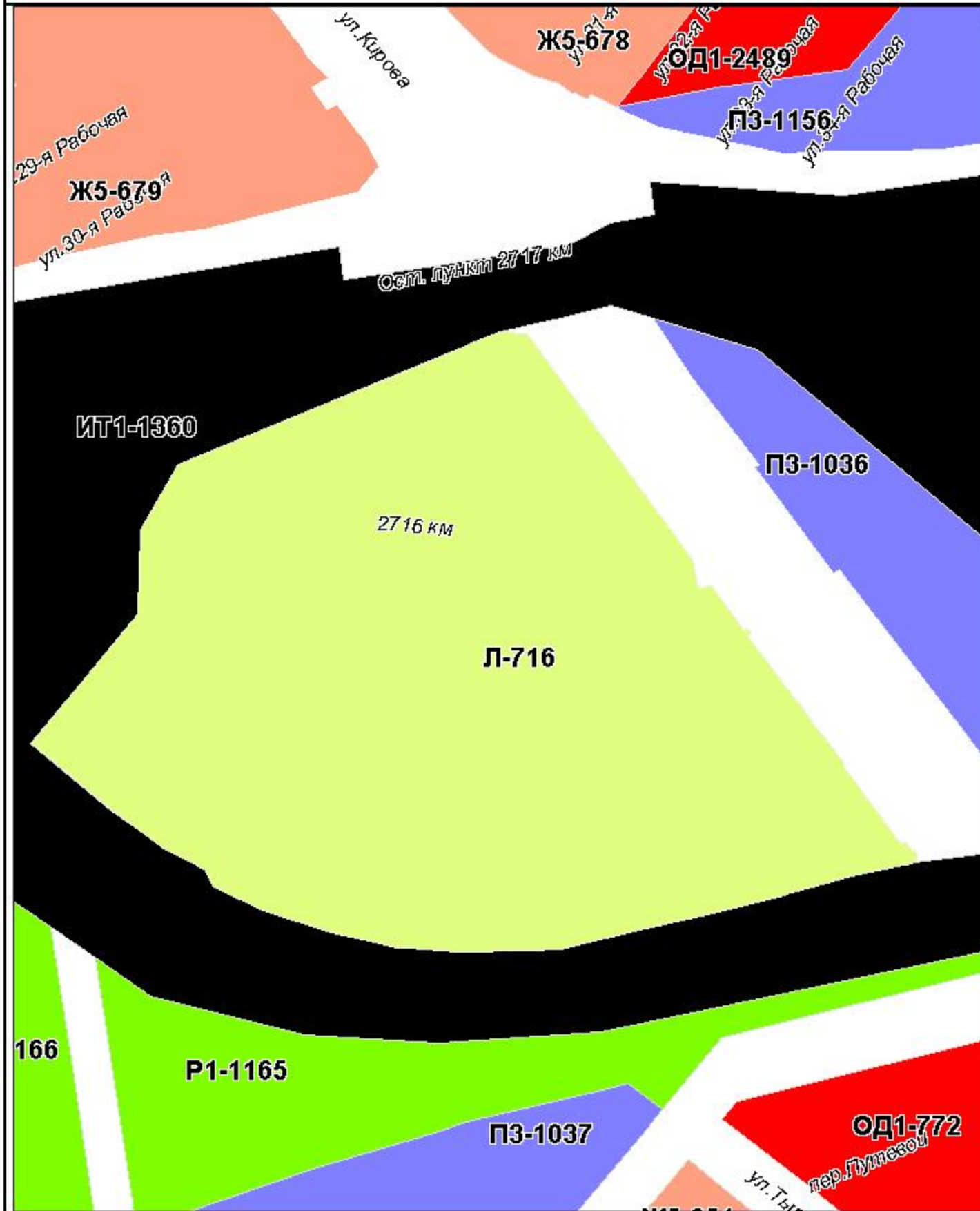




Информация к проекту Решения Омского городского Совета "О внесении изменений в Правила землепользования и застройки муниципального образования городской округ город Омск Омской области, утвержденные Решением Омского городского Совета от 10.12.2008 №201" к приложению № 3 :изложить в новой редакции территориальные зоны Л-716,ИТ2, выделив территориальную зону СХ1 с номером 3106

Фрагмент карты градостроительного зонирования территорий города Омска

Фрагмент карты градостроительного зонирования территорий города Омска с предложенными изменениями





Информация к проекту Решения Омского городского Совета "О внесении изменений в Правила землепользования и застройки муниципального образования городской округ город Омск Омской области, утвержденные Решением Омского городского Совета от 10.12.2008 № 201"

к приложению № 4 : изложить в новой редакции территориальные зоны ОД1-856, ИТ2

Фрагмент карты градостроительного зонирования территорий города Омска



Фрагмент карты градостроительного зонирования территорий города Омска с предложенными изменениями

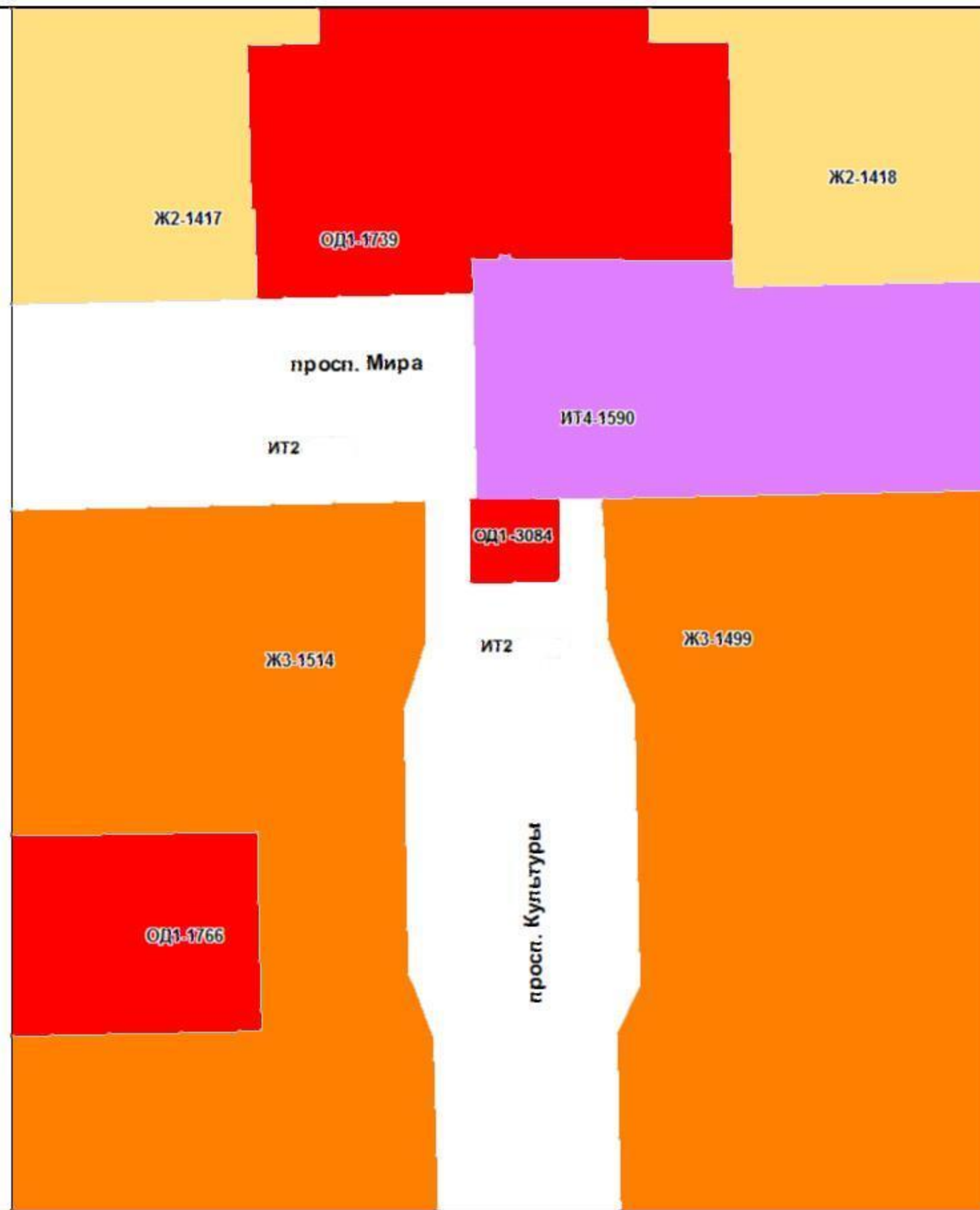
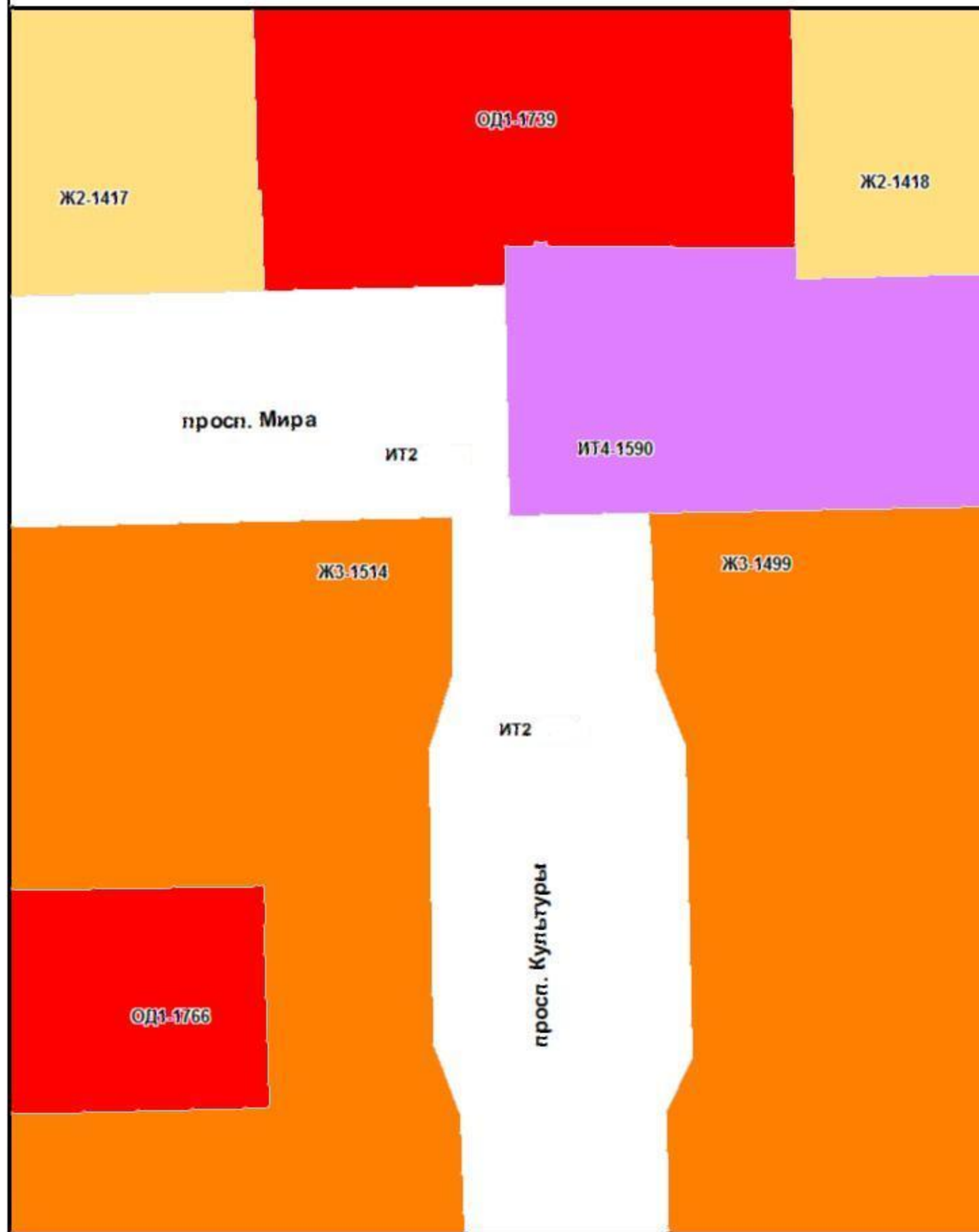


Информация к проекту Решения Омского городского Совета "О внесении изменений в Правила землепользования и застройки муниципального образования городской округ город Омск Омской области, утвержденные Решением Омского городского Совета от 10.12.2008 № 201"

к приложению № 5 : изложить в новой редакции территориальную зону ИТ2, выделив ОД1 с номером 3084

Фрагмент карты градостроительного зонирования территорий города Омска

Фрагмент карты градостроительного зонирования территорий города Омска с предложенными изменениями





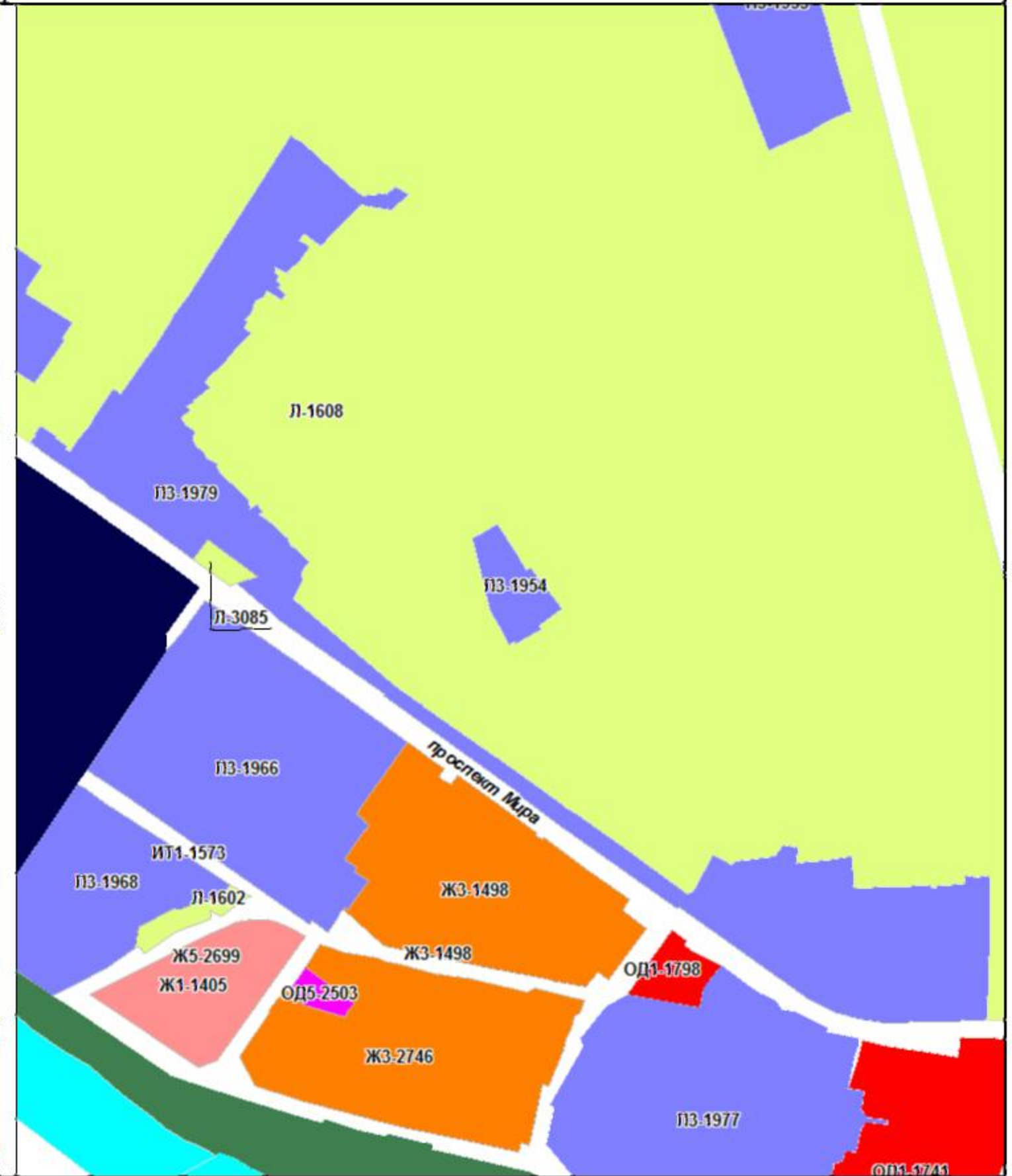
**Информация к проекту Решения Омского городского Совета " О внесении изменений в Правила землепользования и застройки муниципального образования городской округ город Омск Омской области, утвержденные Решением Омского городского Совета от 10.12.2008 № 201"**

к приложению № 6 : изложить в новой редакции территориальные зоны Л-1608, ПЗ-1979, ИТ2, выделив территориальную зону Л с номером 3085

**Фрагмент карты градостроительного зонирования территории города Омска**



**Фрагмент карты градостроительного зонирования территории города Омска с предложенными изменениями**



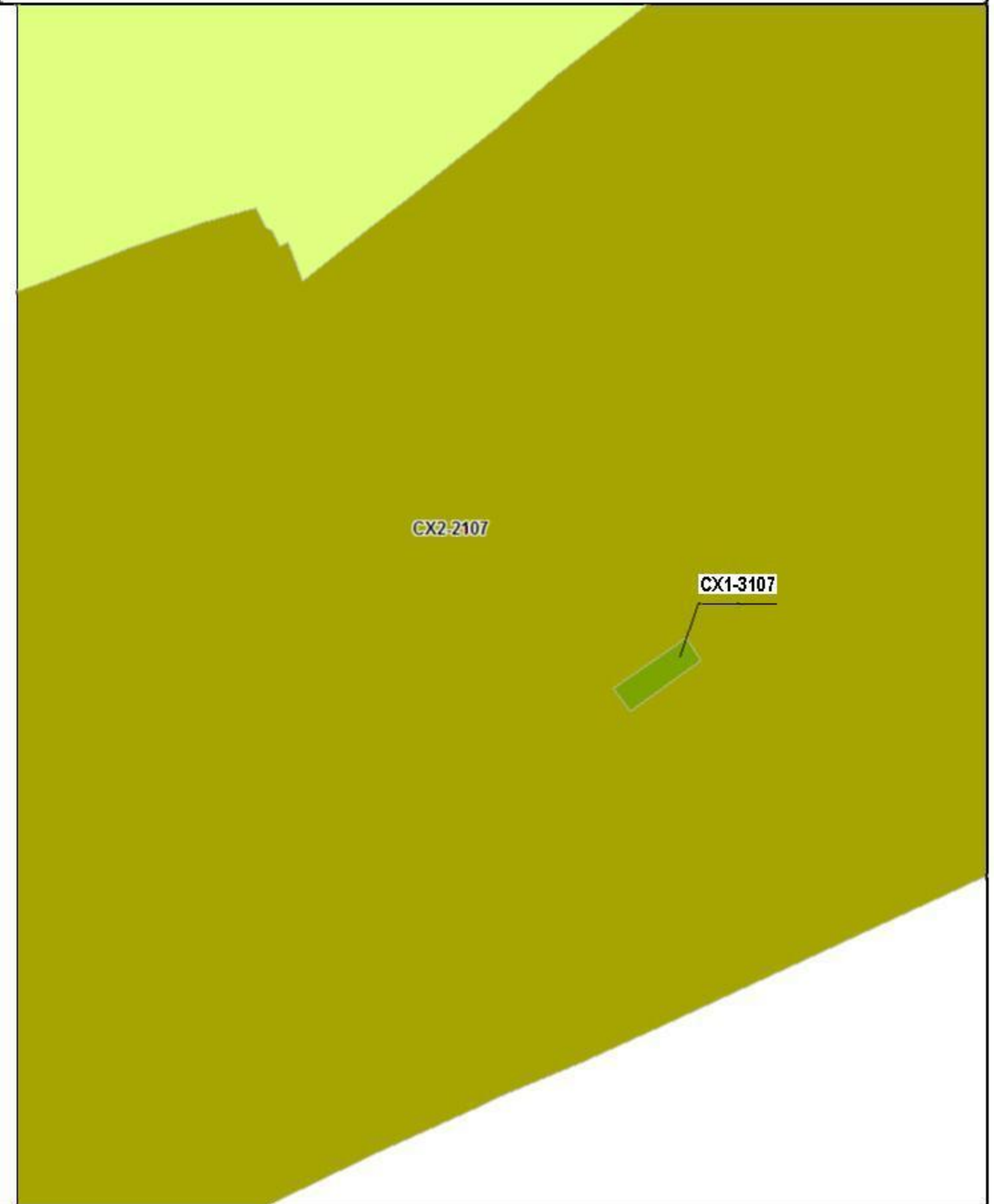
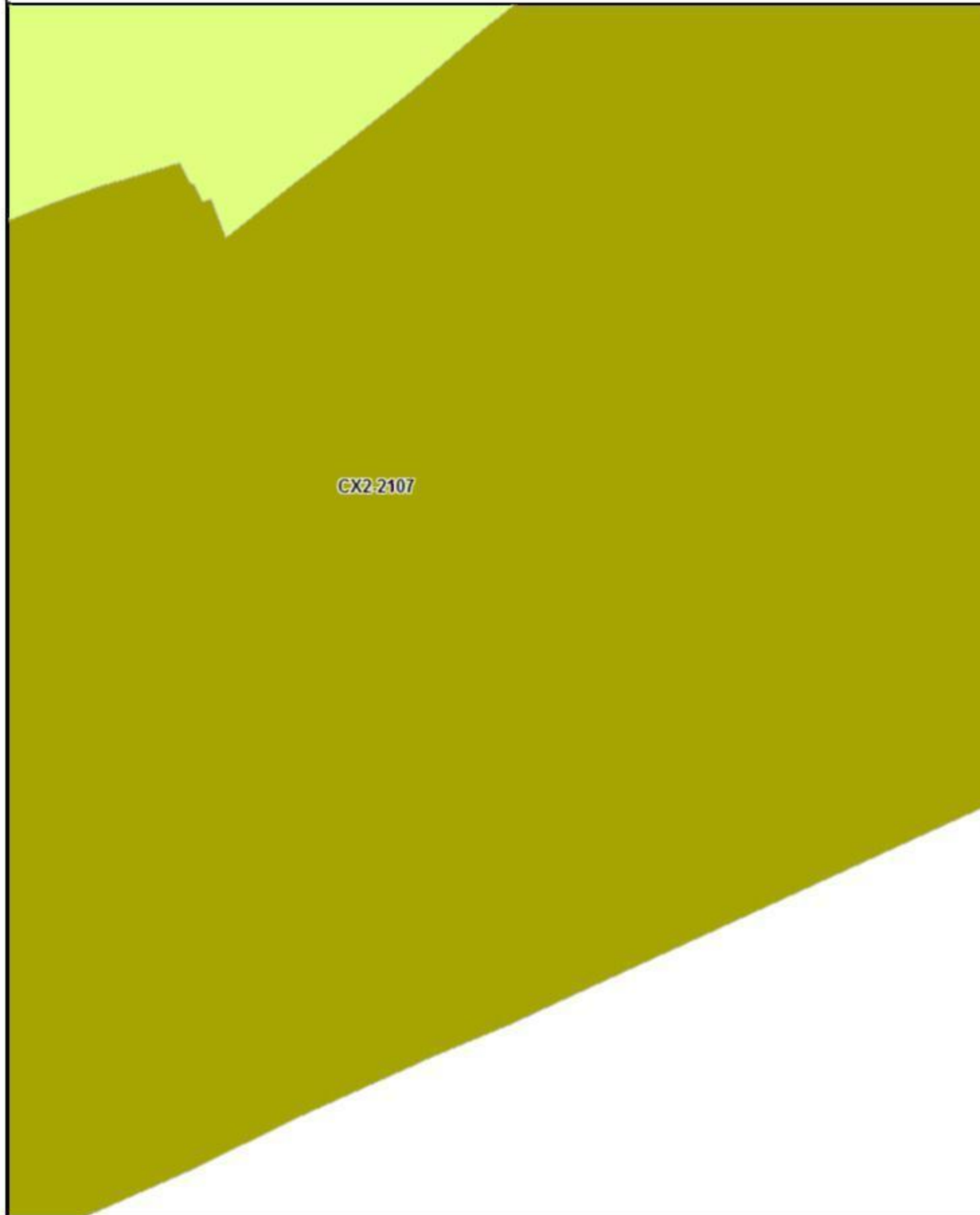


**Информация к проекту Решения Омского городского Совета "О внесении изменений в Правила землепользования и застройки муниципального образования городской округ город Омск Омской области, утвержденные Решением Омского городского Совета от 10.12.2008 № 201"**

*к приложению № 7 : изложить в новой редакции территориальную зону СХ2-2107, выделив территориальную зону СХ1 с номером 3107*

**Фрагмент карты градостроительного зонирования территорий города Омска**

**Фрагмент карты градостроительного зонирования территорий города Омска с предложенными изменениями**

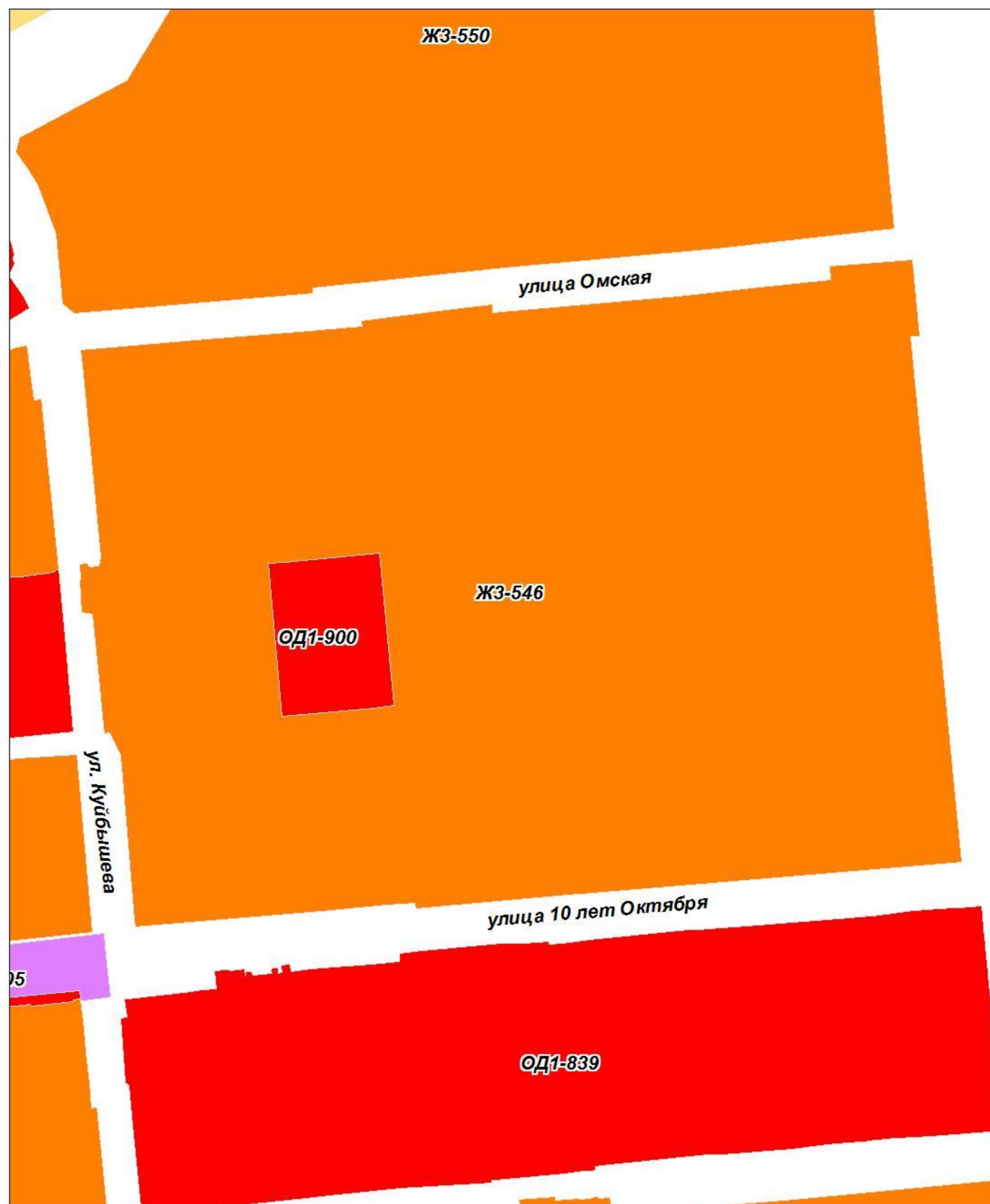




**Информация к проекту Решения Омского городского Совета "О внесении изменений в Правила землепользования и застройки муниципального образования городской округ город Омск Омской области, утвержденные Решением Омского городского Совета от 10.12.2008 № 201"**

к приложению № 8 : изложить в новой редакции территориальные зоны ЖЗ-546, ИТ2, выделив две территориальные зоны Р1 с номерами 3095, 3096

**Фрагмент карты градостроительного зонирования территорий города Омска**



**Фрагмент карты градостроительного зонирования территорий города Омска с предложенными изменениями**



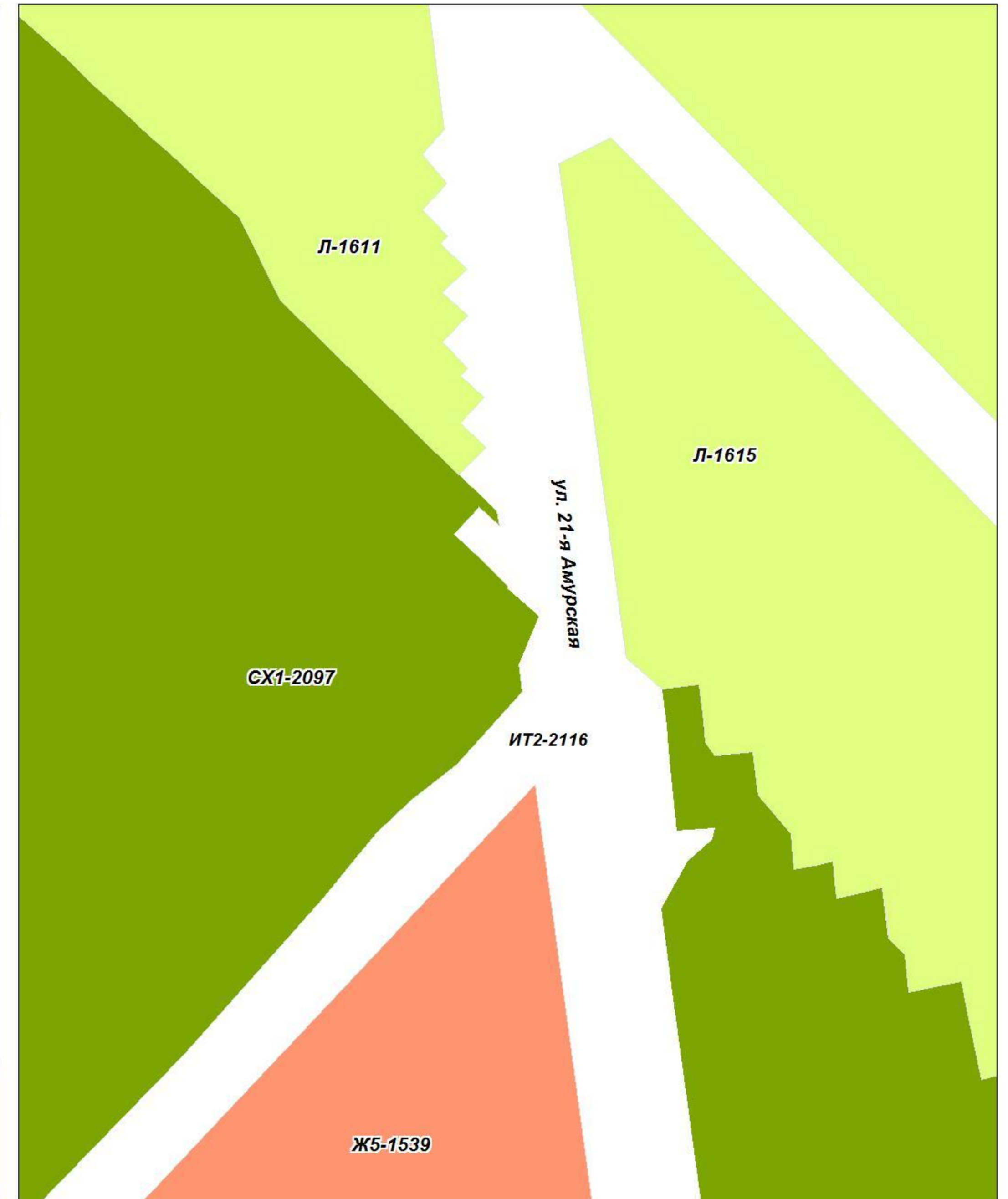
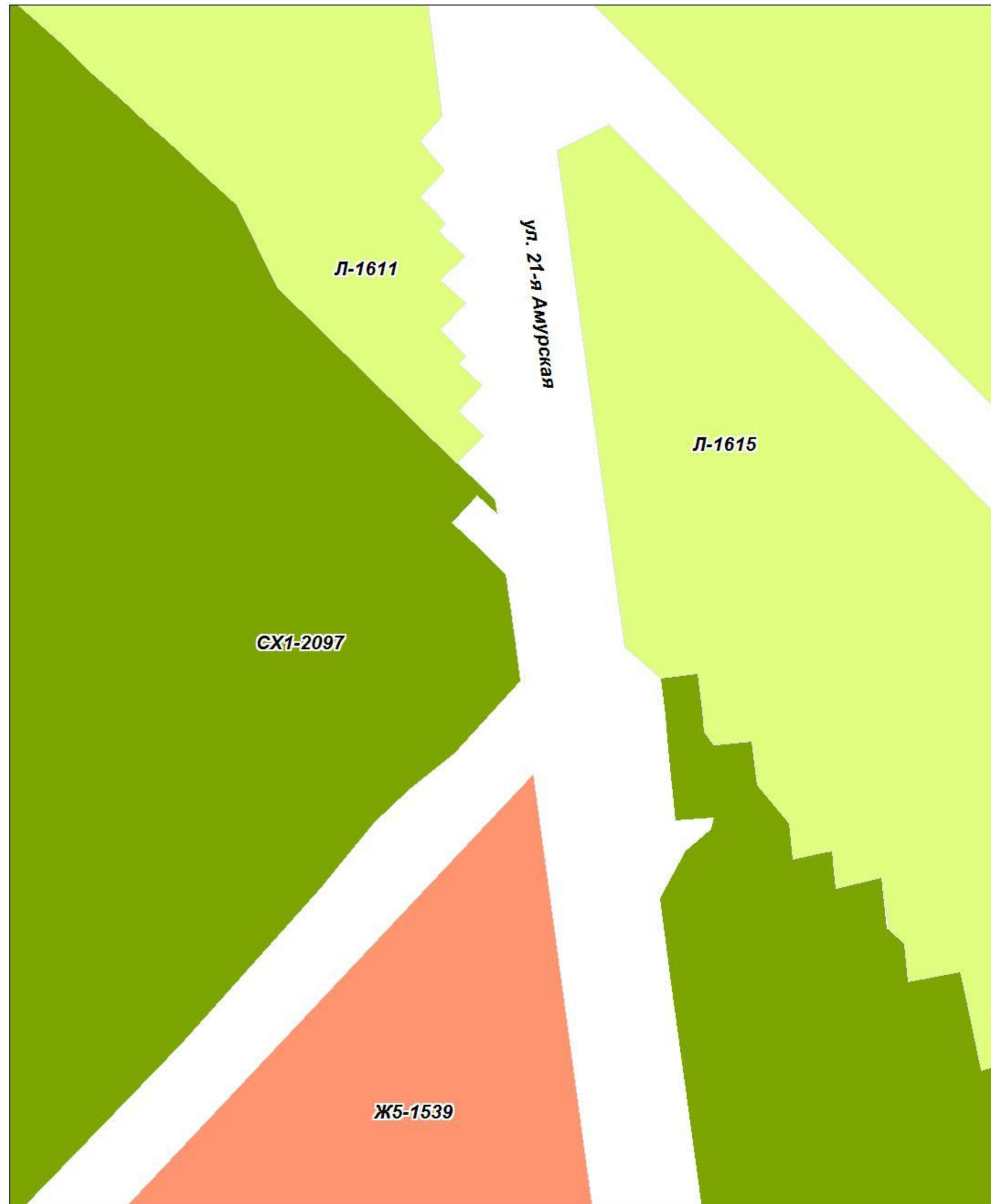


**Информация к проекту Решения Омского городского Совета "О внесении изменений в Правила землепользования и застройки муниципального образования городской округ город Омск Омской области, утвержденные Решением Омского городского Совета от 10.12.2008 № 201"**

к приложению № 9 : изложить в новой редакции территориальные зоны СХ1-2097, ИТ2-2116

**Фрагмент карты градостроительного зонирования территорий города Омска**

**Фрагмент карты градостроительного зонирования территорий города Омска с предложенными изменениями**





**Информация к проекту Решения Омского городского Совета "О внесении изменений в Правила землепользования и застройки муниципального образования городской округ город Омск Омской области, утвержденные Решением Омского городского Совета от 10.12.2008 № 201"**

к приложению № 10 : изложить в новой редакции территориальные зоны СХ1-1345, Р3-1262, Л-754

**Фрагмент карты градостроительного зонирования территорий города Омска**

**Фрагмент карты градостроительного зонирования территорий города Омска с предложенными изменениями**



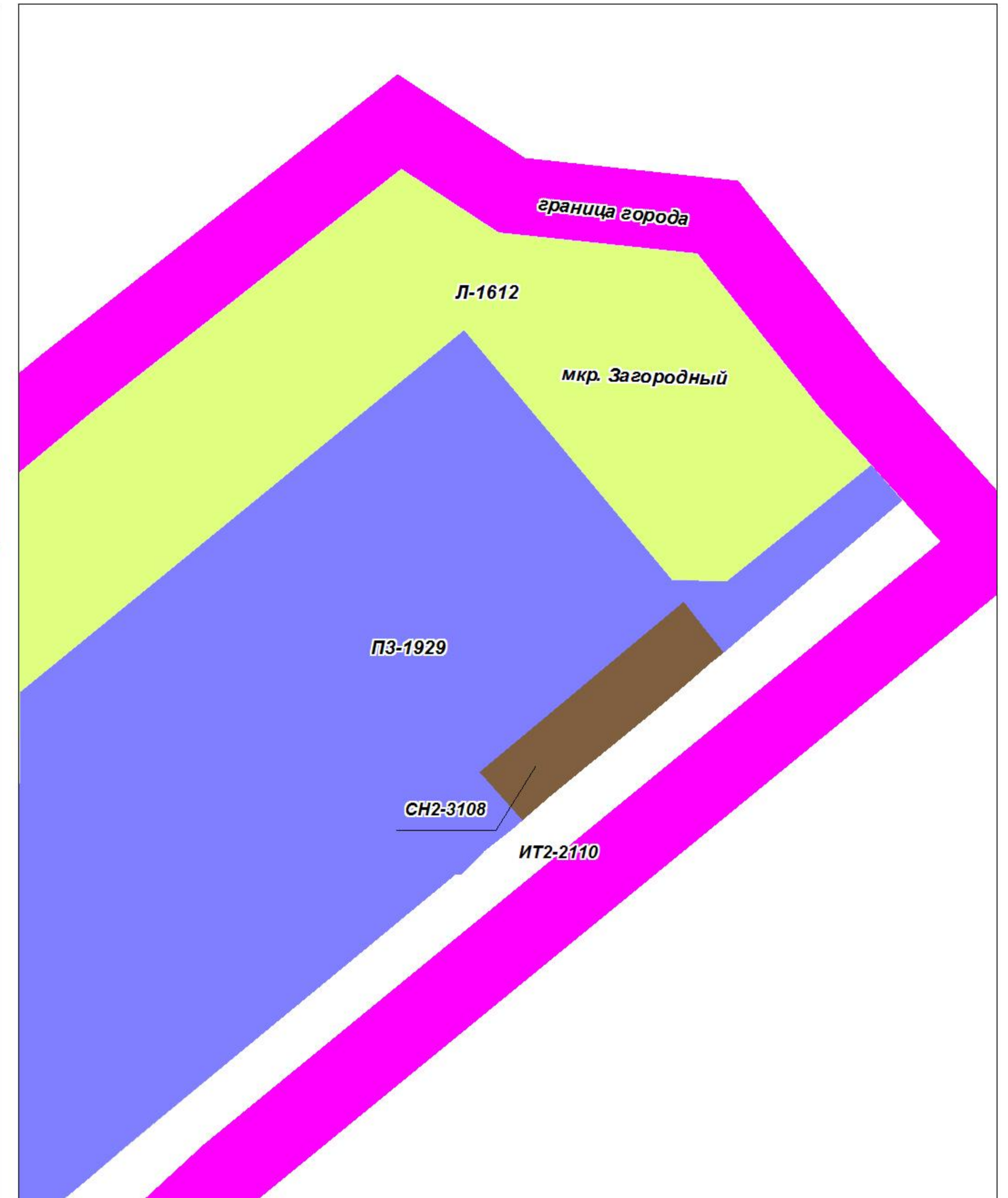
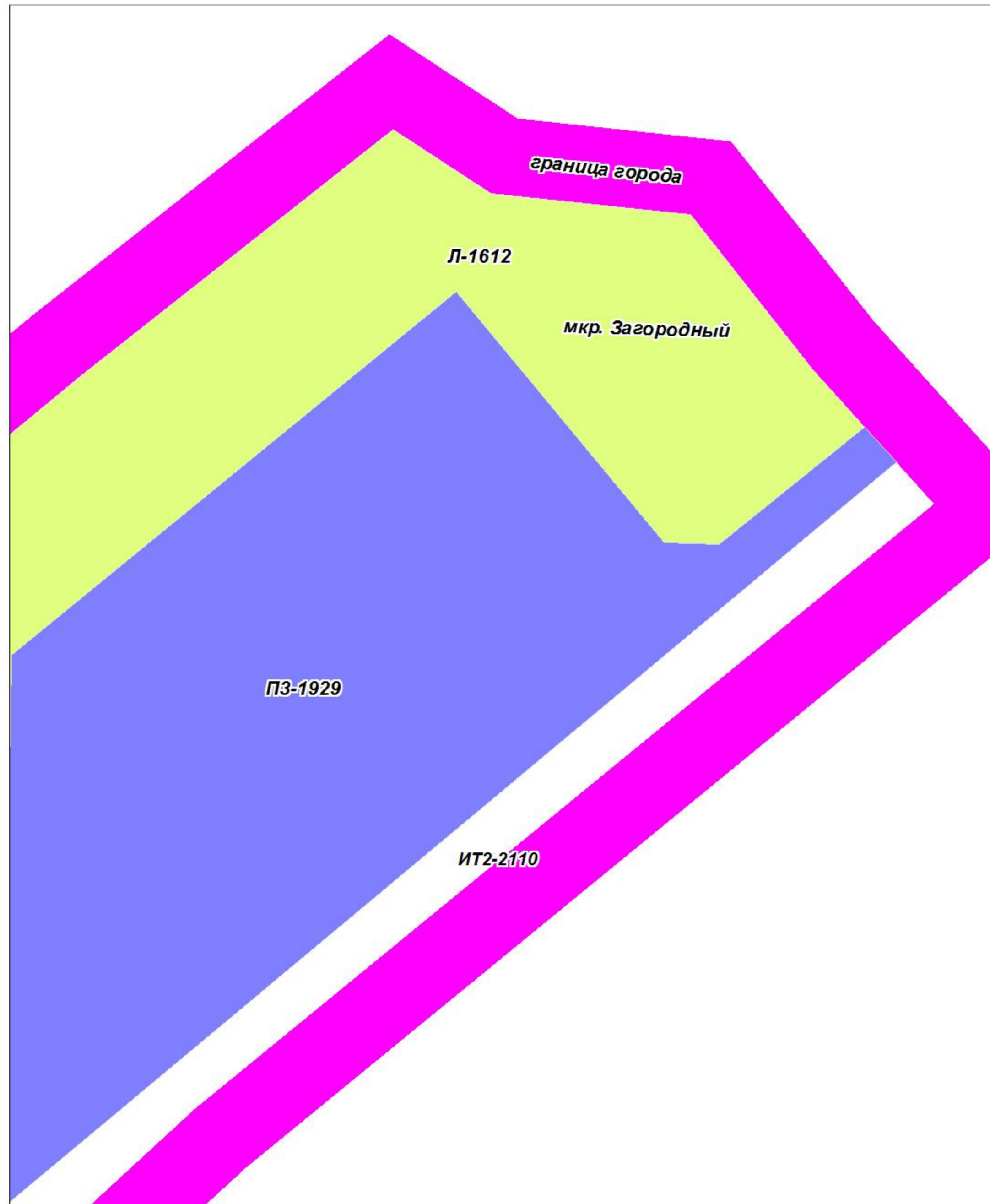


**Информация к проекту Решения Омского городского Совета "О внесении изменений в Правила землепользования и застройки муниципального образования городской округ город Омск Омской области, утвержденные Решением Омского городского Совета от 10.12.2008 № 201"**

к приложению № 11 : изложить в новой редакции территориальные зоны ПЗ-1929, ИТ2-2110, выделив территориальную зону СН2 с присвоением номера 3108

**Фрагмент карты градостроительного зонирования территорий города Омска**

**Фрагмент карты градостроительного зонирования территорий города Омска с предложенными изменениями**



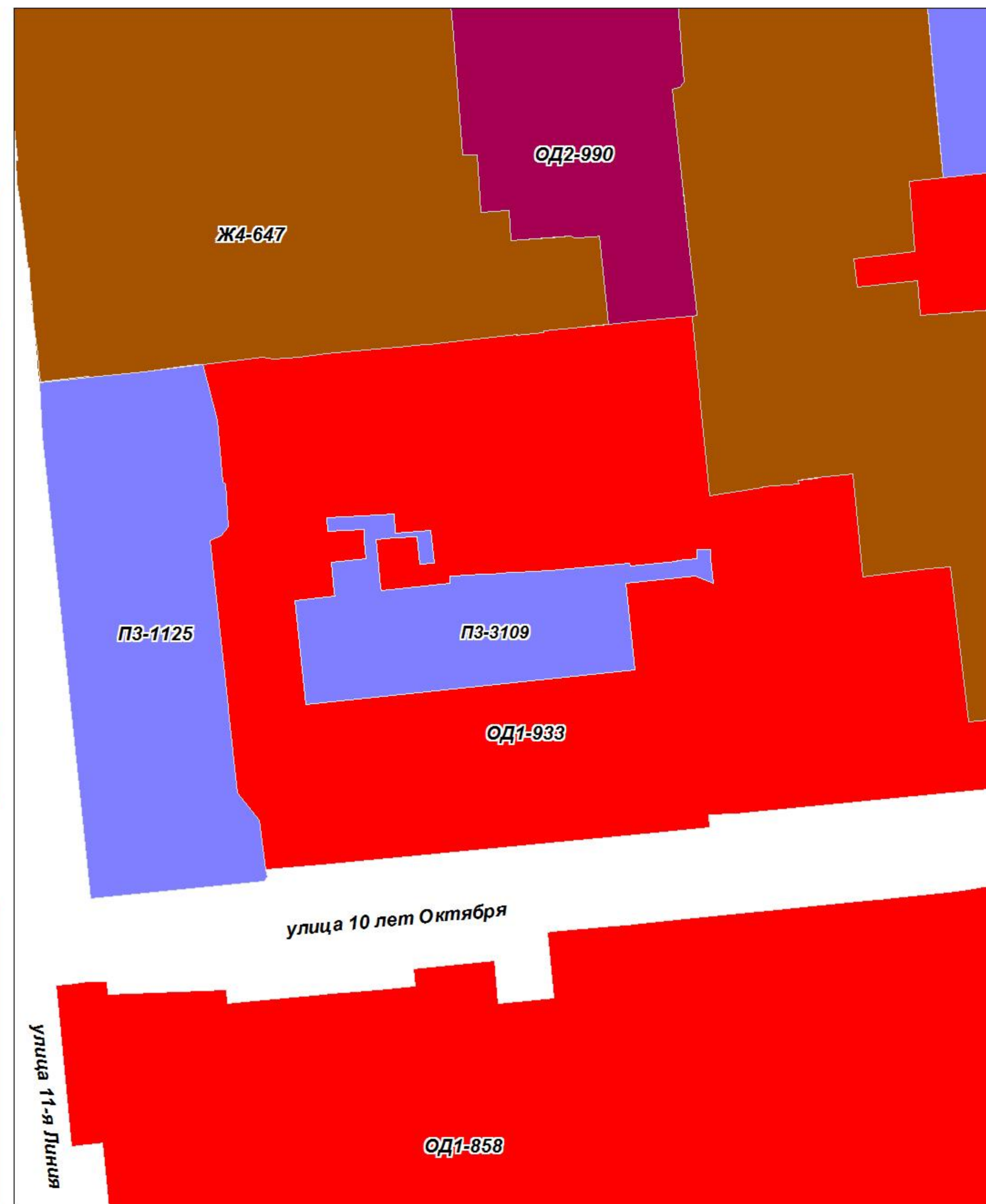


**Информация к проекту Решения Омского городского Совета "О внесении изменений в Правила землепользования и застройки муниципального образования городской округ город Омск Омской области, утвержденные Решением Омского городского Совета от 10.12.2008 № 201"**

к приложению № 12 : изложить в новой редакции территориальную зону ОД1-933, выделив территориальную зону ПЗ с номером 3109

**Фрагмент карты градостроительного зонирования территорий города Омска**

**Фрагмент карты градостроительного зонирования территорий города Омска с предложенными изменениями**

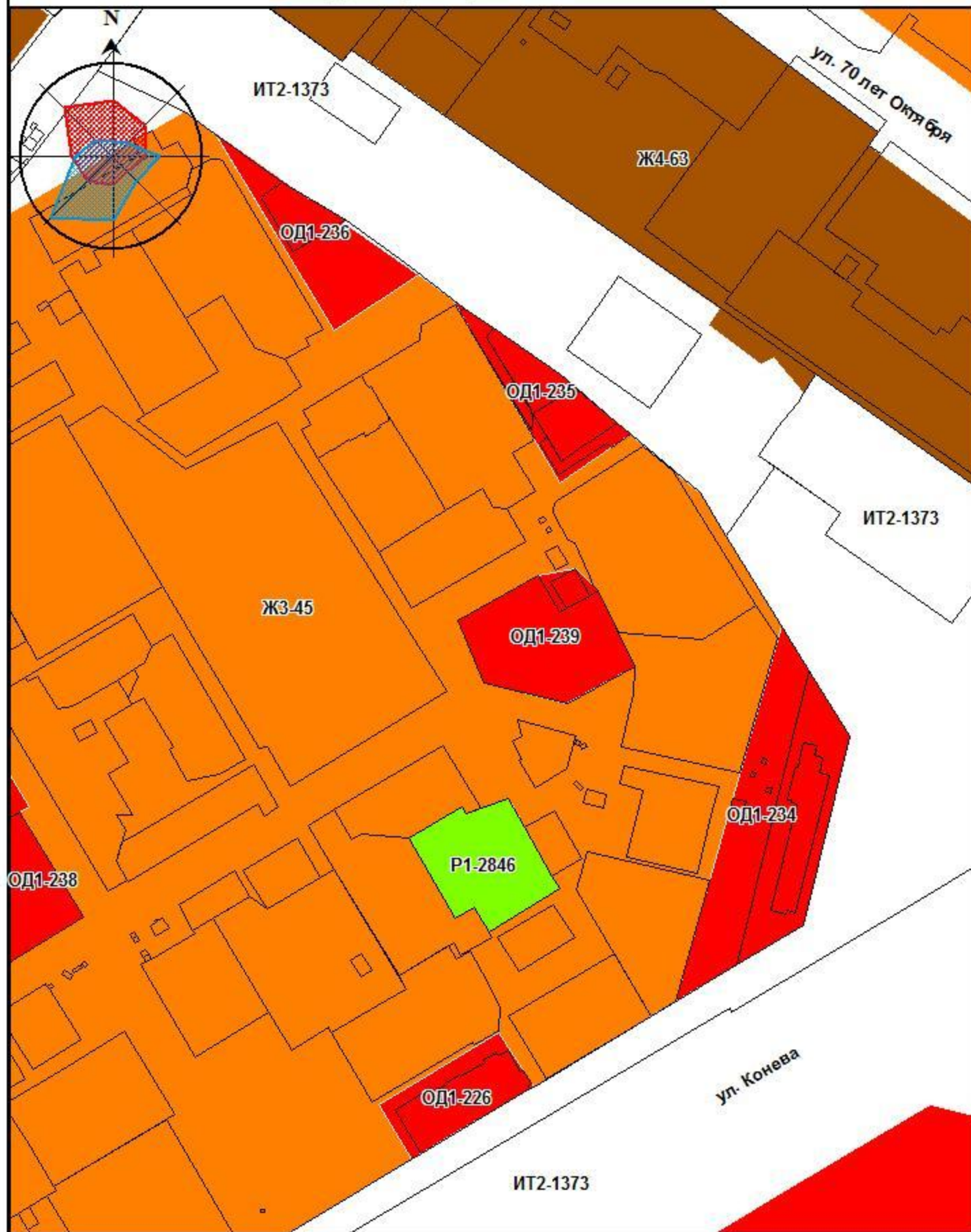




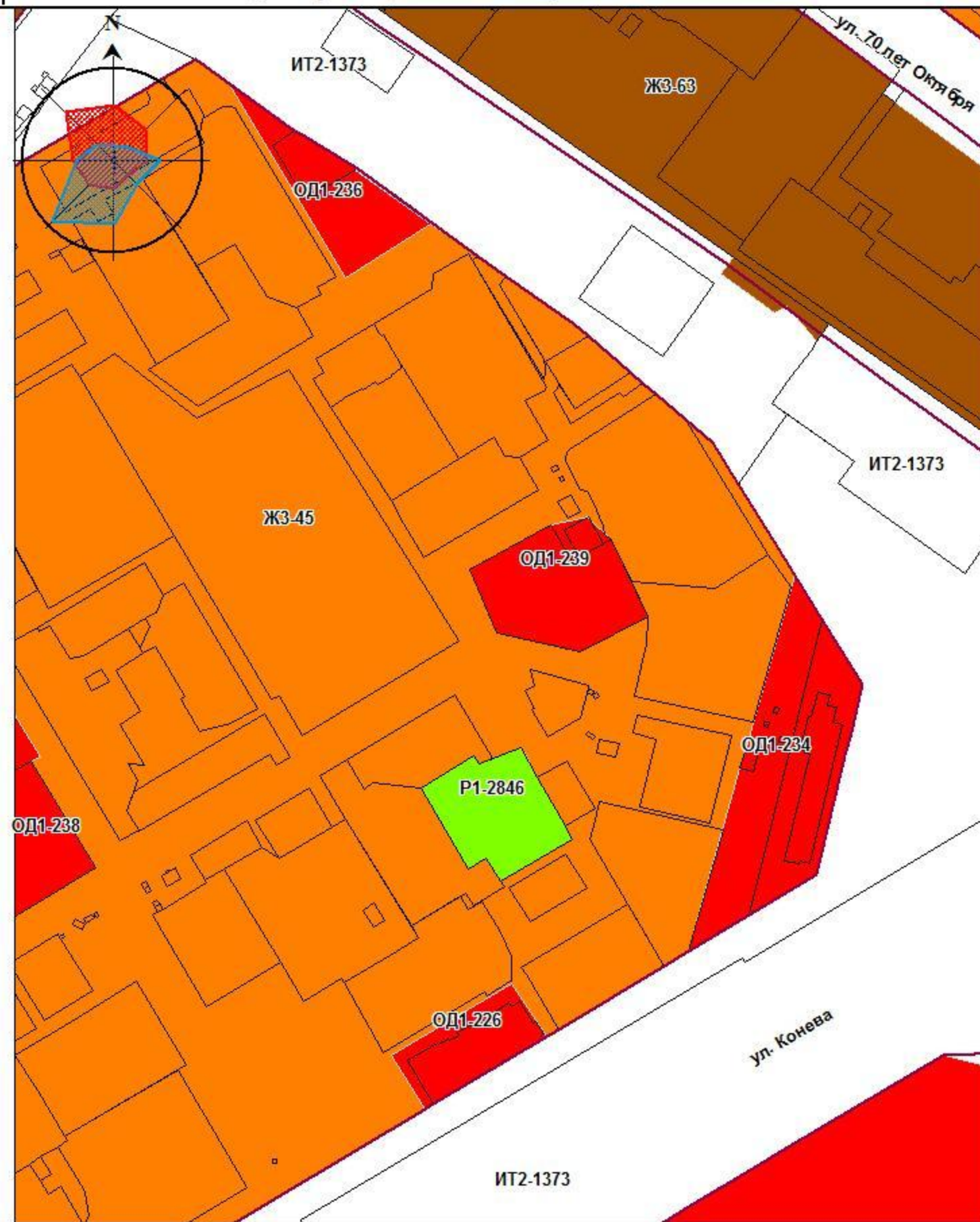
**Информация к проекту Решения Омского городского Совета "О внесении изменений в Правила землепользования и застройки муниципального образования городской округ город Омск Омской области, утвержденные Решением Омского городского Совета от 10.12.2008 № 201"**

к приложению № 13: изложить в новой редакции территориальную зону ЖЗ-45, исключив территориальную зону ОД1-235

**Фрагмент карты градостроительного зонирования территорий города Омска**



**Фрагмент карты градостроительного зонирования территорий города Омска с предложенными изменениями**



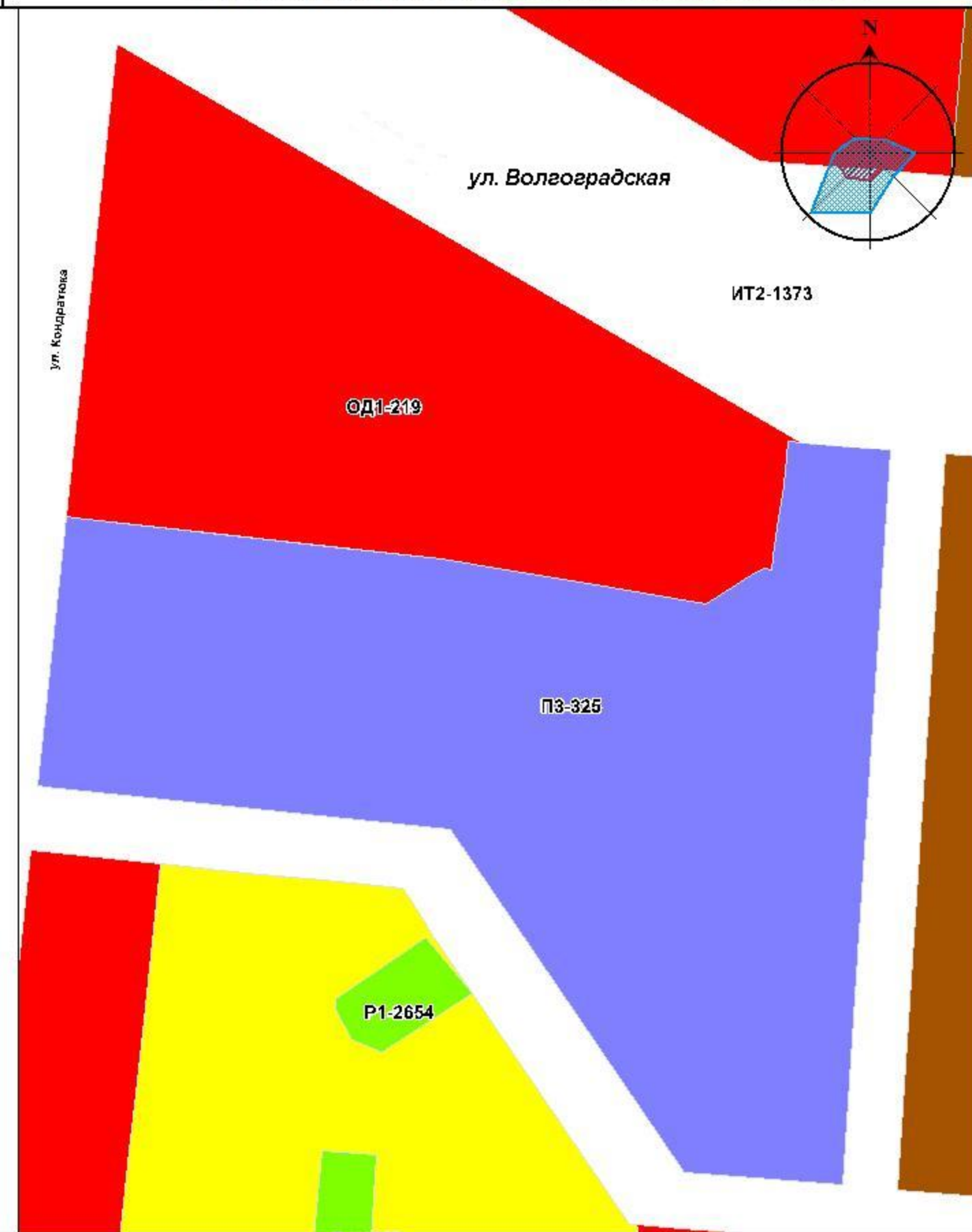
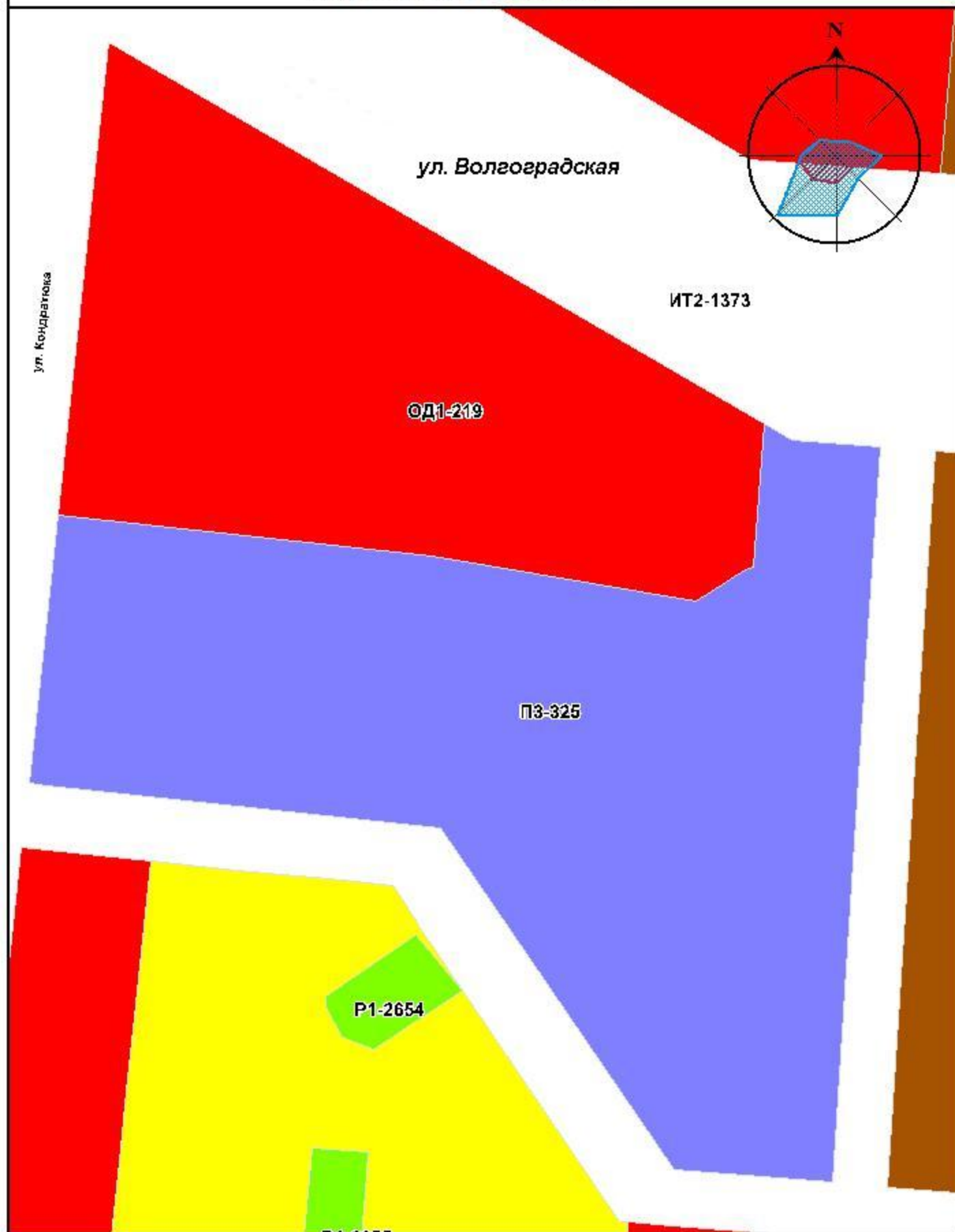


**Информация к проекту Решения Омского городского Совета "О внесении изменений в Правила землепользования и застройки муниципального образования городской округ город Омск Омской области, утвержденные Решением Омского городского Совета от 10.12.2008 № 201"**

к приложению №14: изложить в новой редакции территориальные зоны ОД1-219, ПЗ-325, ИТ2-1373

**Фрагмент карты градостроительного зонирования территорий города Омска**

**Фрагмент карты градостроительного зонирования территорий города Омска с предложенными изменениями**



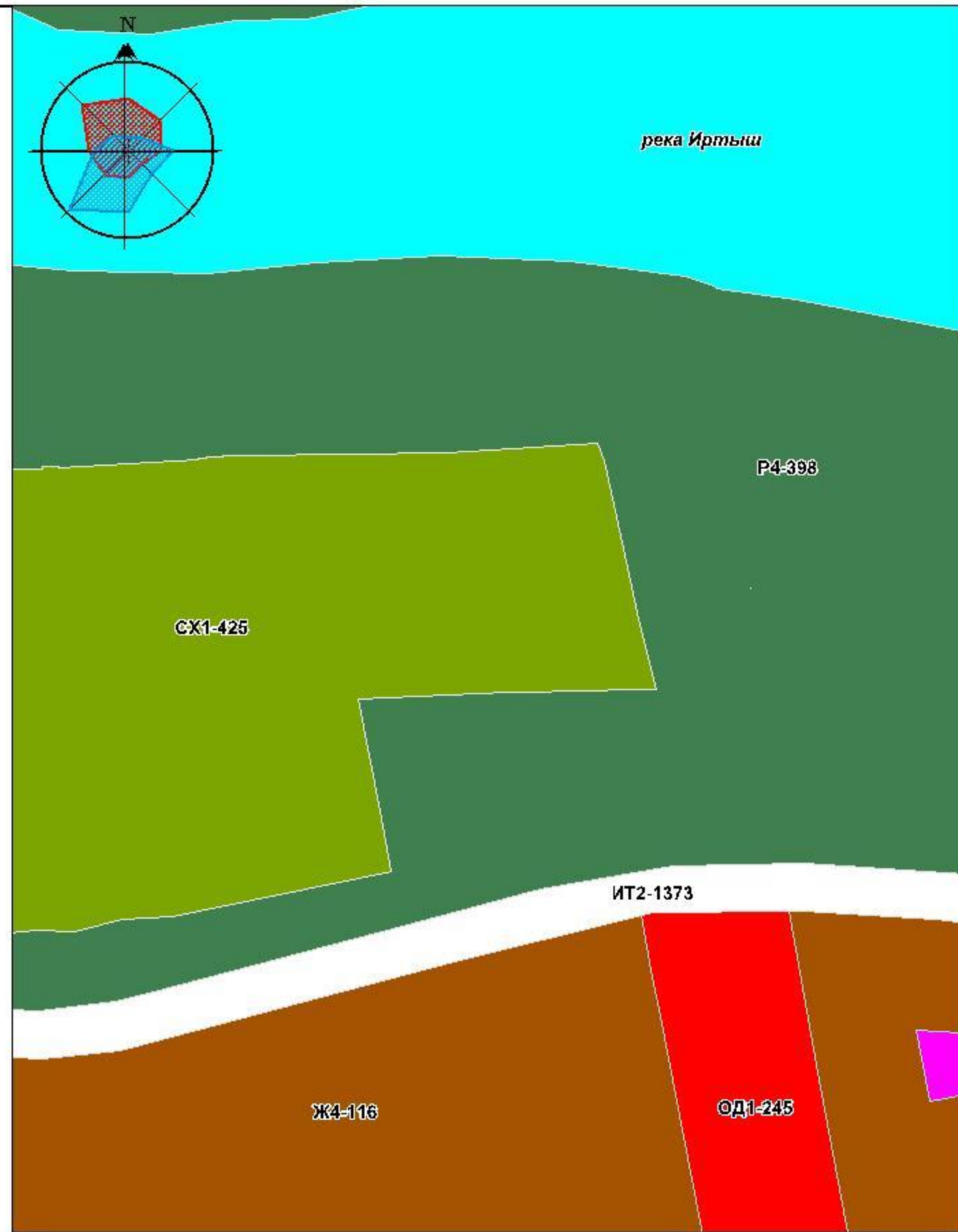
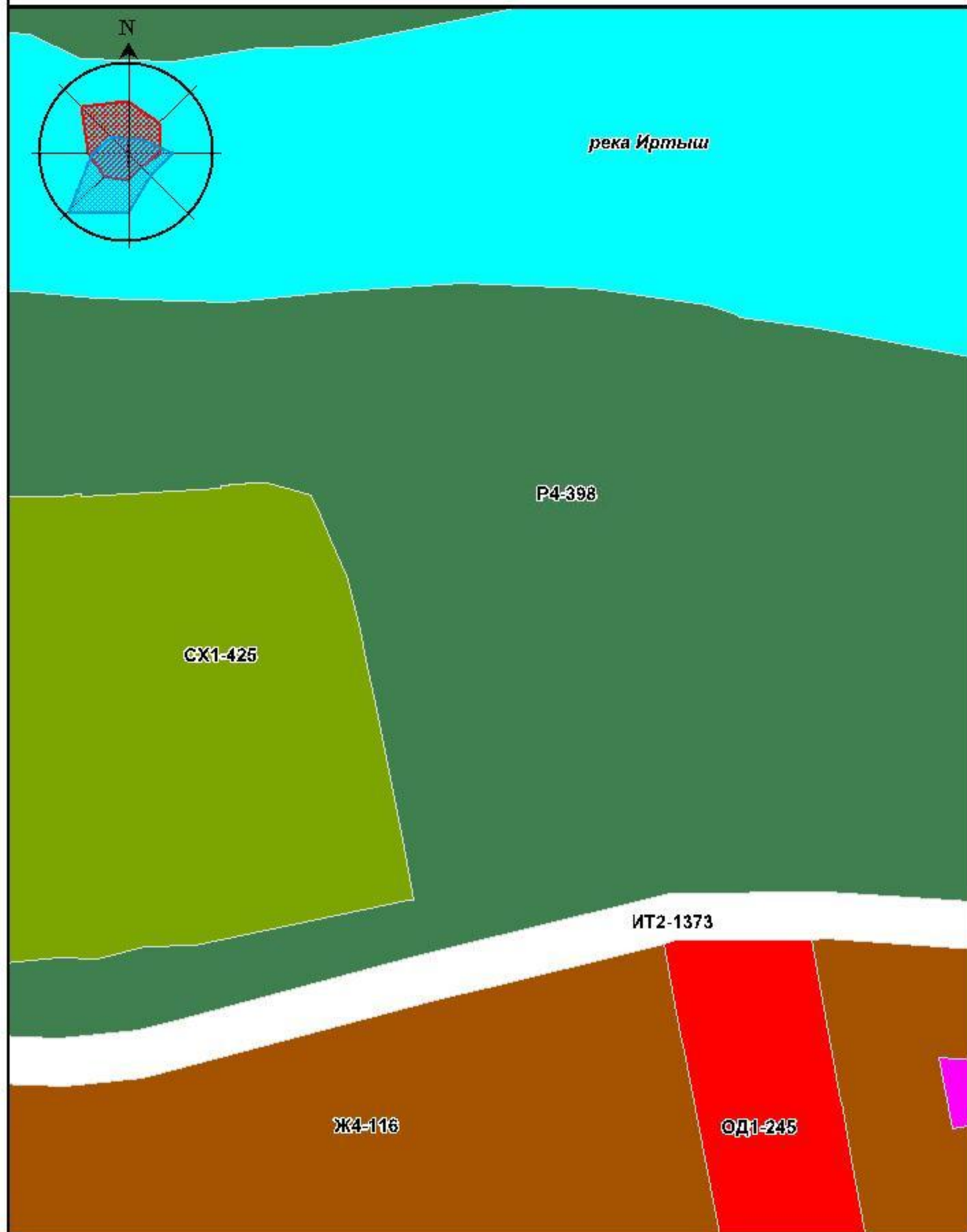


**Информация к проекту Решения Омского городского Совета "О внесении изменений в Правила землепользования и застройки муниципального образования городской округ город Омск Омской области, утвержденные Решением Омского городского Совета от 10.12.2008 № 201"**

к приложению № 15: изложить в новой редакции территориальные зоны Р4-398, СХ1-425, ИТ2-1373

Фрагмент карты градостроительного зонирования территорий города Омска

Фрагмент карты градостроительного зонирования территорий города Омска с предложенными изменениями

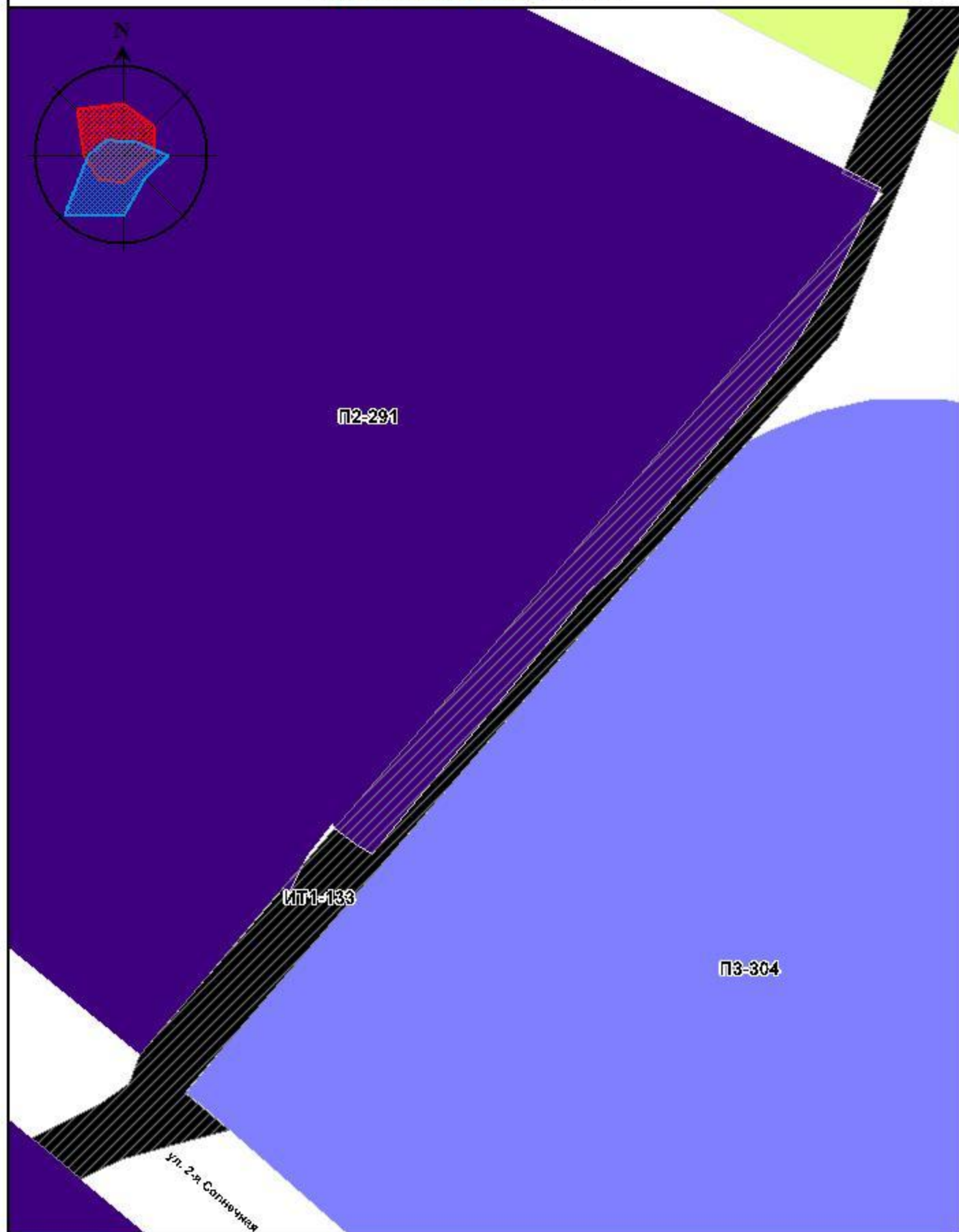




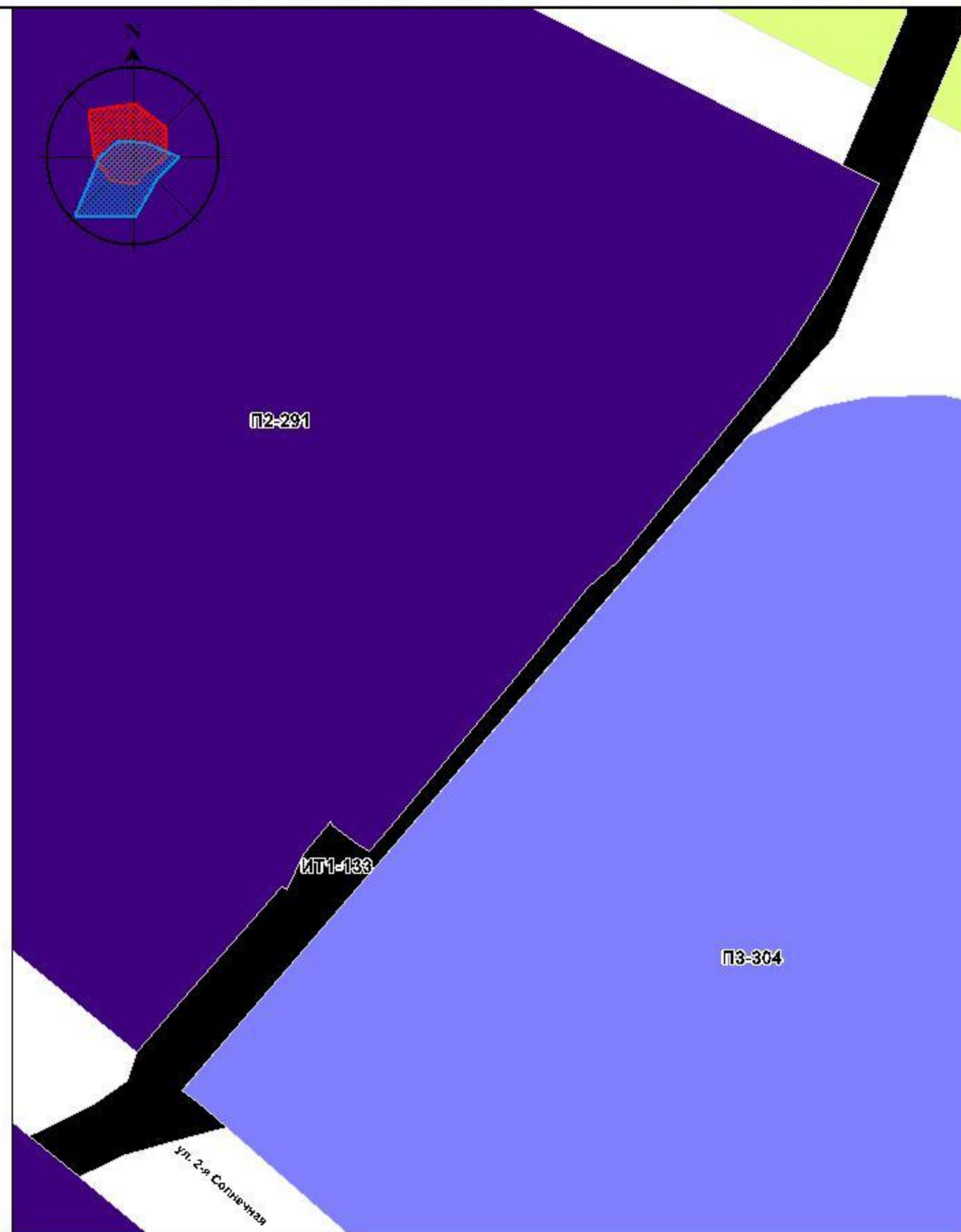
**Информация к проекту Решения Омского городского Совета "О внесении изменений в Правила землепользования и застройки муниципального образования городской округ город Омск Омской области, утвержденные Решением Омского городского Совета от 10.12.2008 № 201"**

к приложению № 16 : изложить в новой редакции территориальную зону ИТ1-133

**Фрагмент карты градостроительного зонирования территорий города Омска**



**Фрагмент карты градостроительного зонирования территорий города Омска с предложенными изменениями**



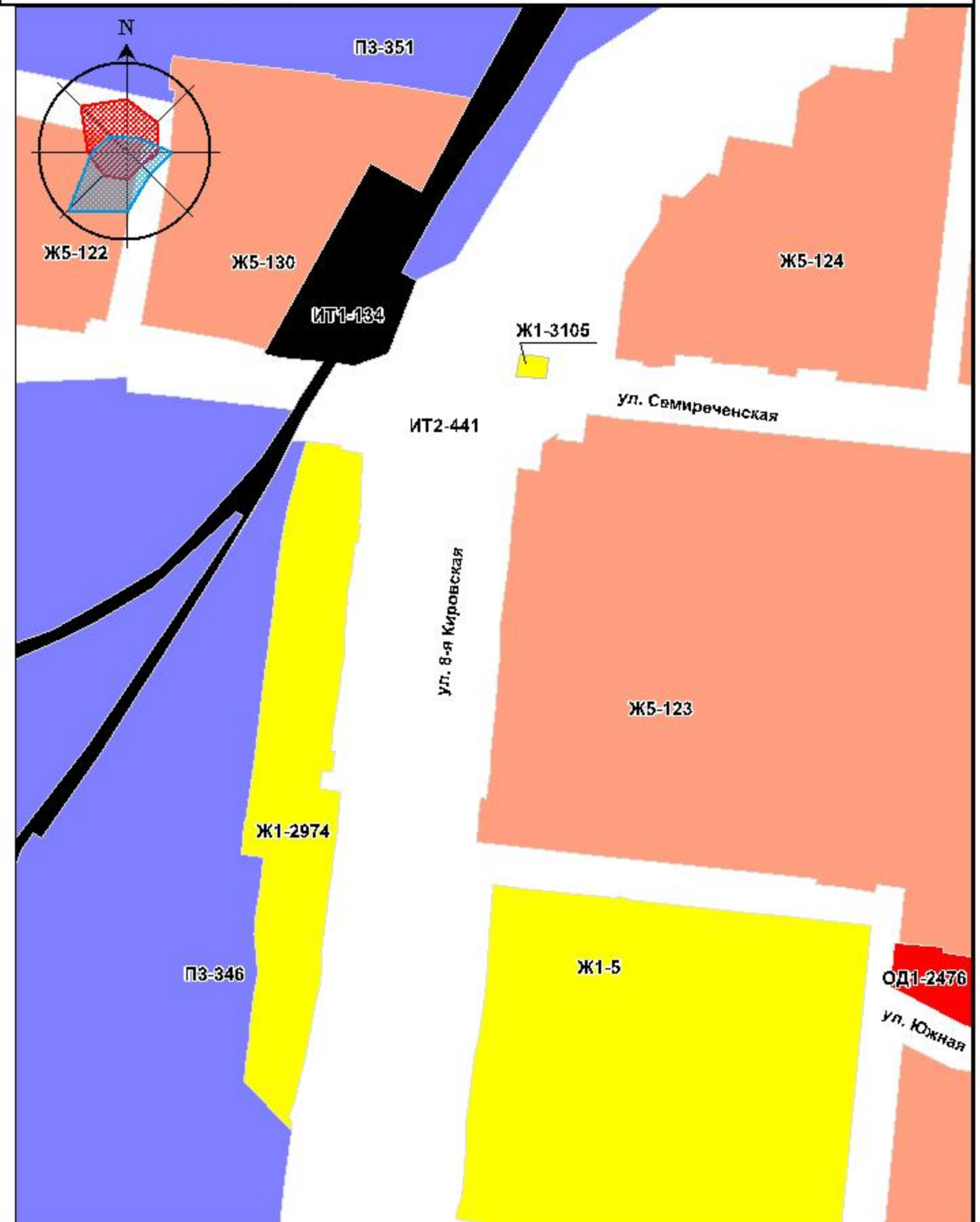
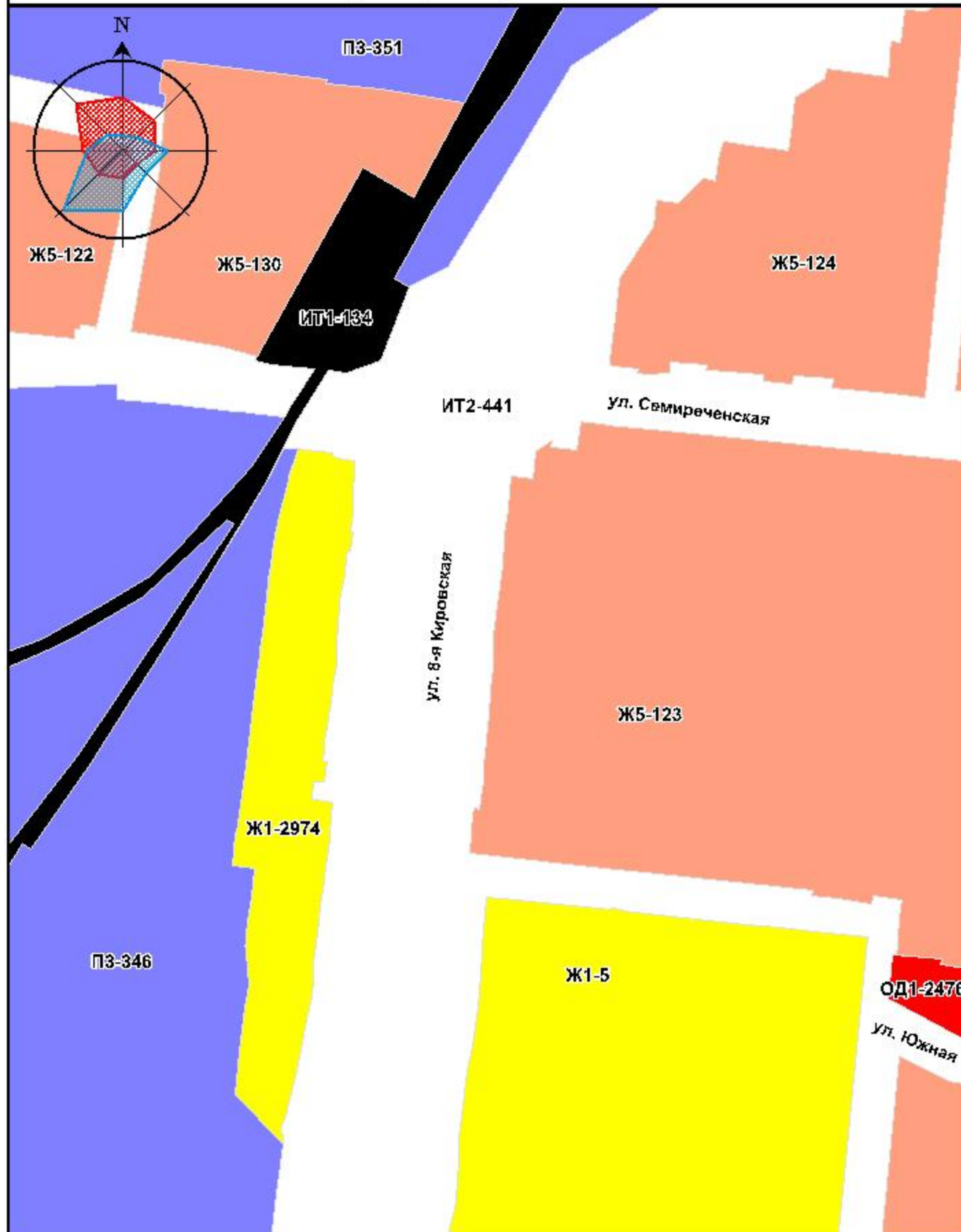


**Информация к проекту Решения Омского городского Совета "О внесении изменений в Правила землепользования и застройки муниципального образования городской округ город Омск Омской области, утвержденные Решением Омского городского Совета от 10.12.2008 № 201"**

к приложению № 17: изложить в новой редакции территориальную зону ИТ2-441, выделив территориальную зону Ж1 с номером 3105

Фрагмент карты градостроительного зонирования территорий города Омска

Фрагмент карты градостроительного зонирования территорий города Омска с предложенными изменениями





Информация к проекту Решения Омского городского Совета "О внесении изменений в Правила землепользования и застройки муниципального образования городской округ город Омск Омской области, утвержденные Решением Омского городского Совета от 10.12.2008 № 201" к приложению № 18: заменить цифровой код территориальной зоны ЖЗ с 2866 на 3076, заменить цифровой код территориальной зоны ЖЗ с 2867 на 3077

Фрагмент карты градостроительного зонирования территорий города Омска

Фрагмент карты градостроительного зонирования территорий города Омска с предложенными изменениями

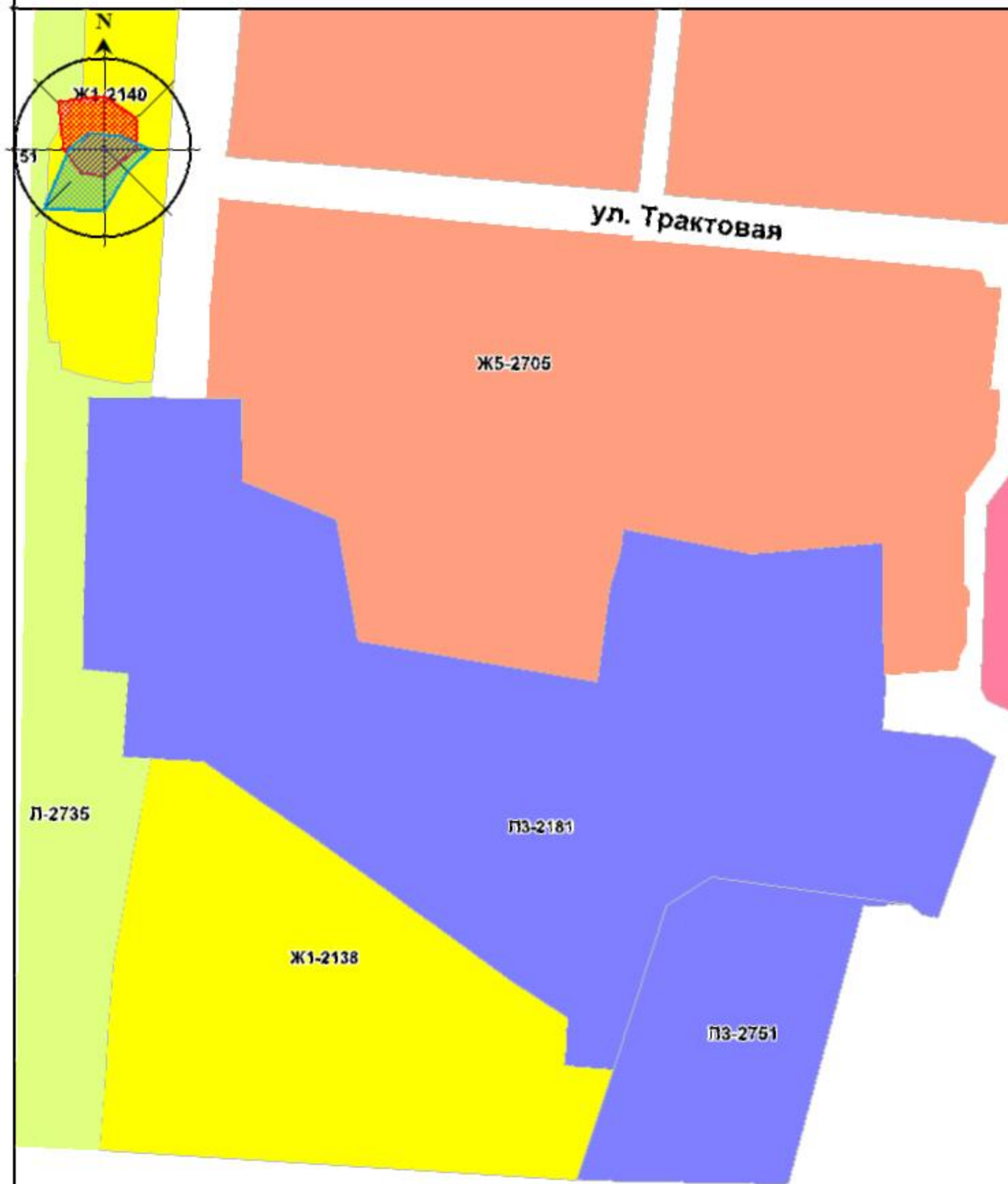




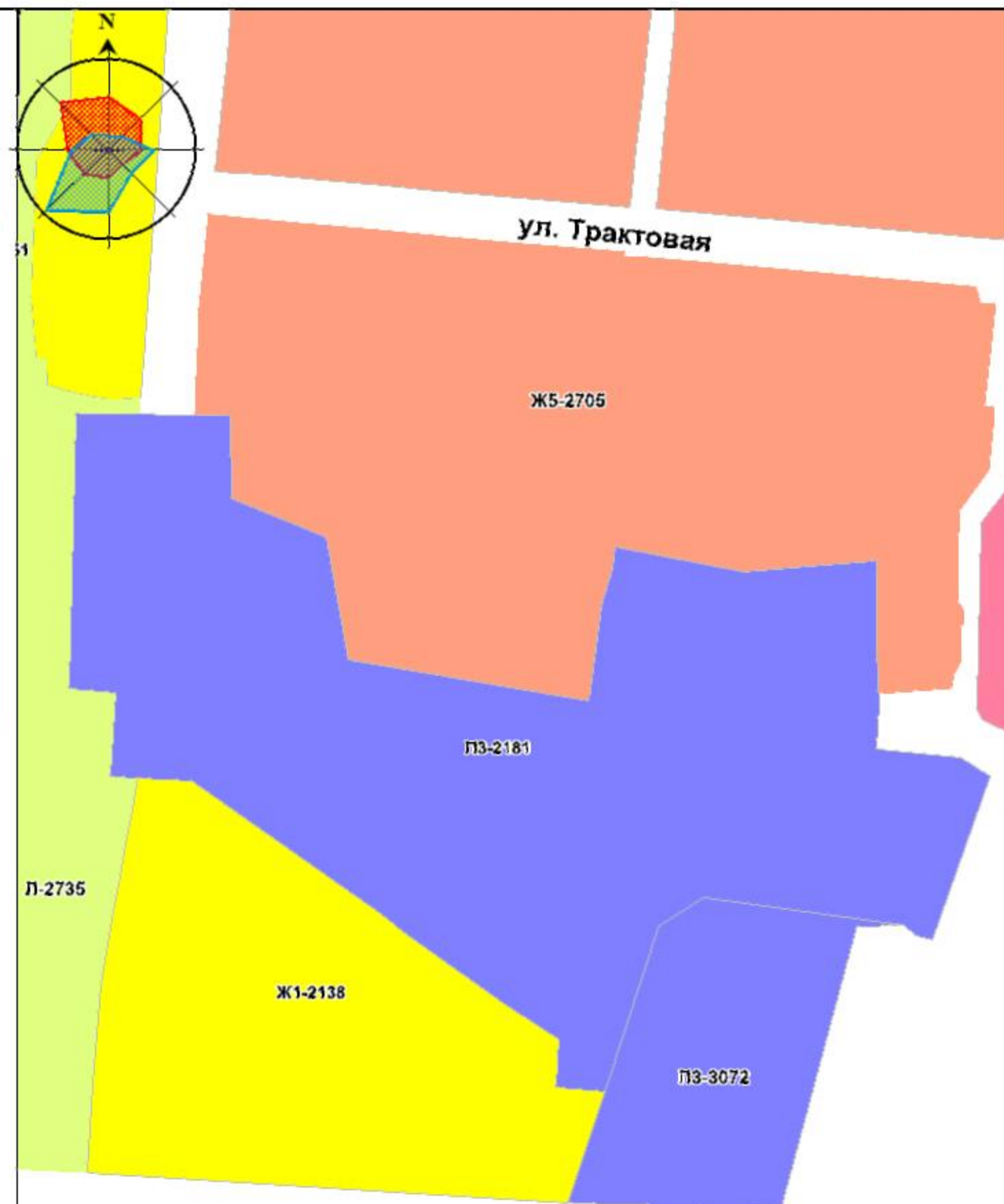
Информация к проекту Решения Омского городского Совета "О внесении изменений в Правила землепользования и застройки муниципального образования городской округ город Омск Омской области, утвержденные Решением Омского городского Совета от 10.12.2008 № 201"

к приложению № 19 : заменить цифровой код территориальной зоны ПЗ с 2751 на 3072

Фрагмент карты градостроительного зонирования территорий города Омска



Фрагмент карты градостроительного зонирования территорий города Омска с предложенными изменениями



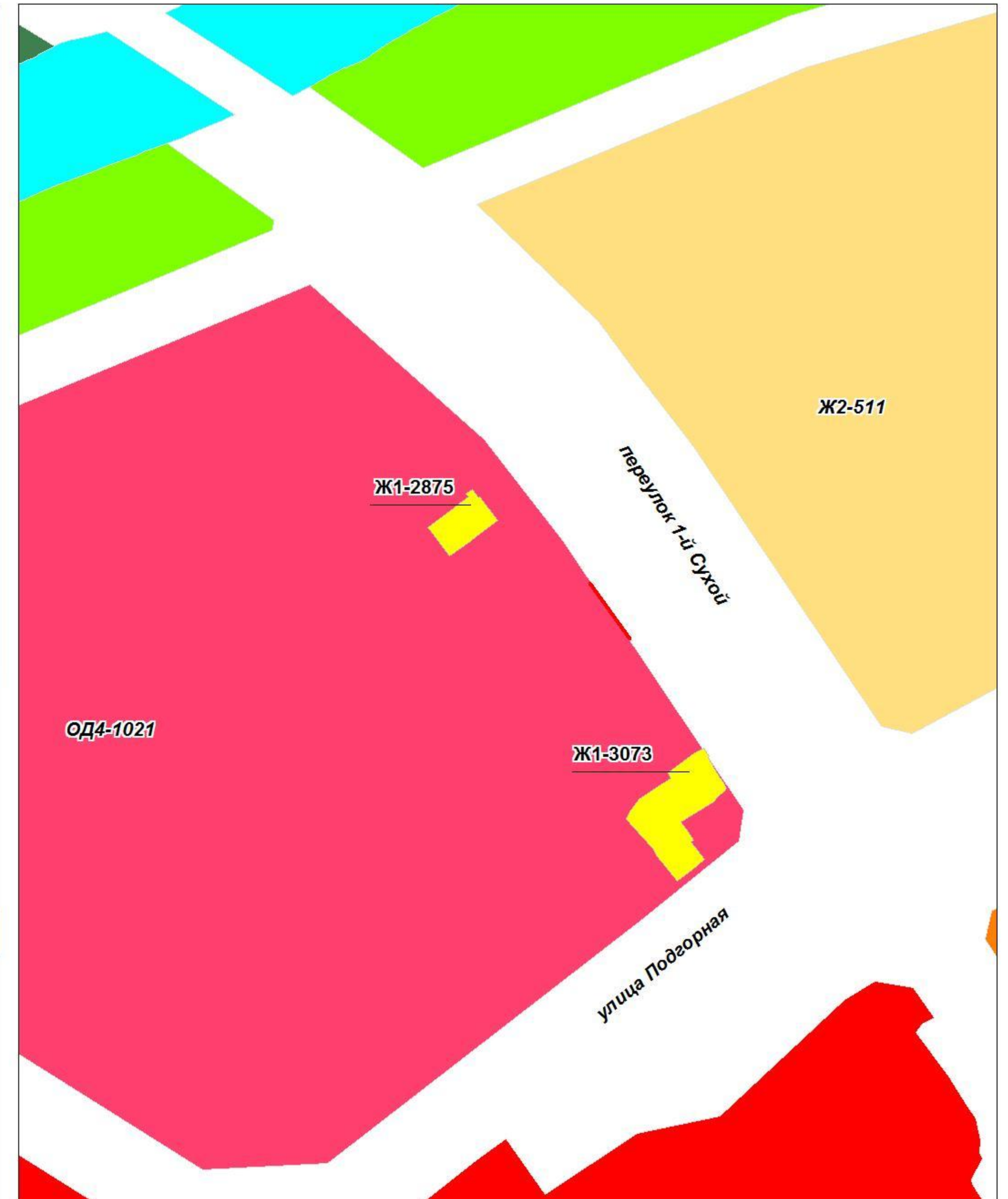
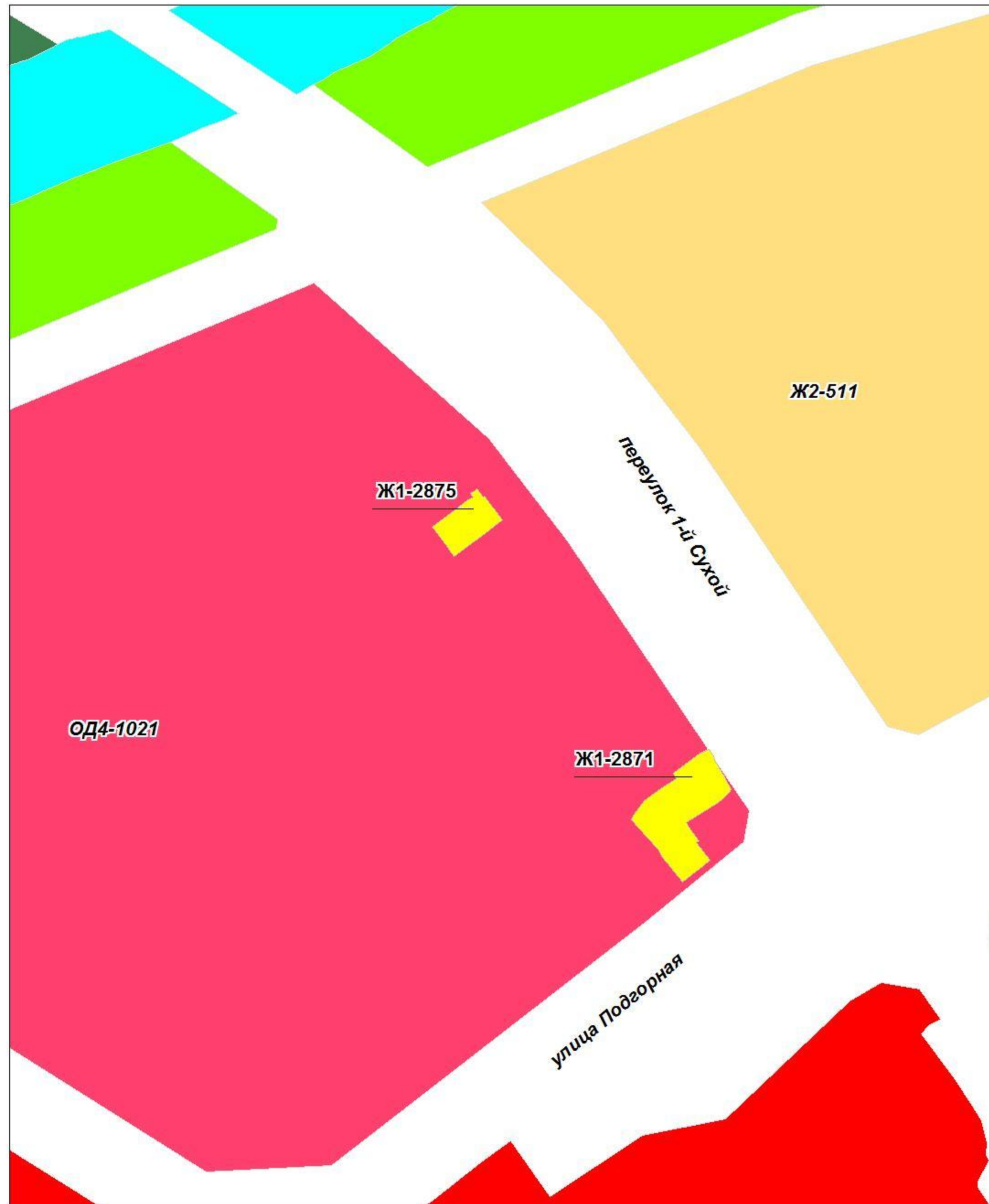


**Информация к проекту Решения Омского городского Совета "О внесении изменений в Правила землепользования и застройки муниципального образования городской округ город Омск Омской области, утвержденные Решением Омского городского Совета от 10.12.2008 № 201"**

к приложению № 20 : заменить цифровой код территориальной зоны Ж1 с 2871 на 3073

**Фрагмент карты градостроительного зонирования территорий города Омска**

**Фрагмент карты градостроительного зонирования территорий города Омска с предложенными изменениями**



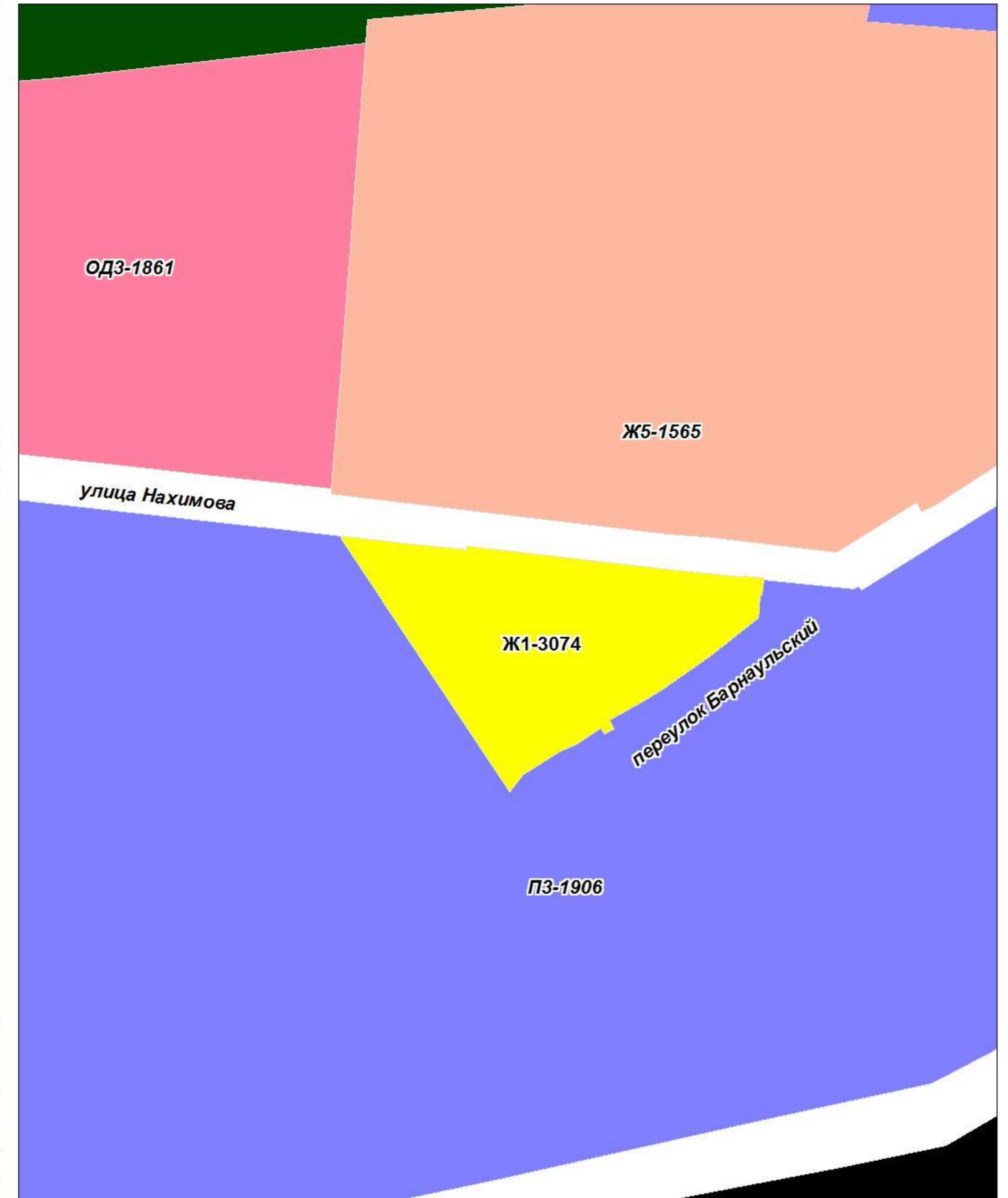
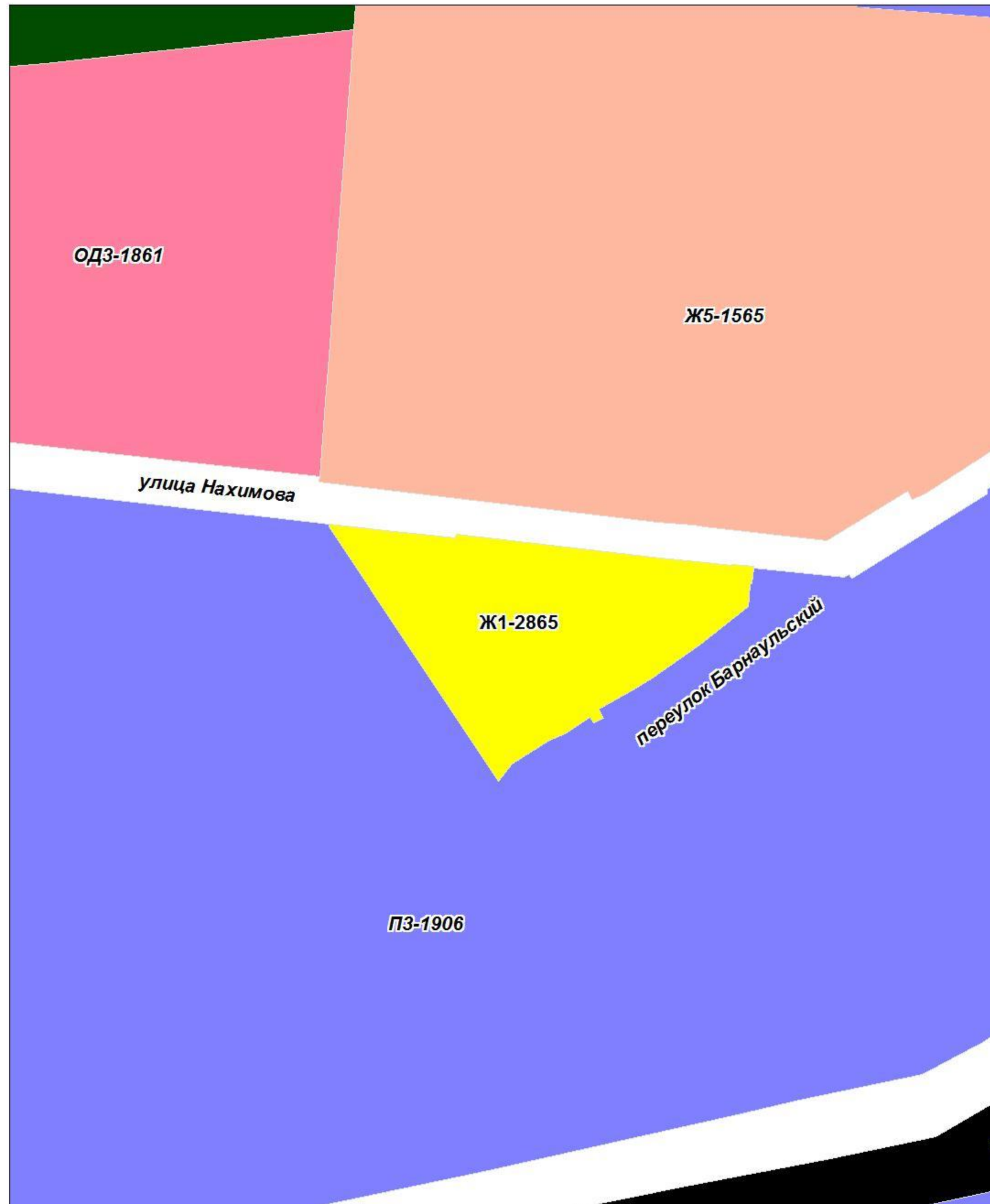


**Информация к проекту Решения Омского городского Совета "О внесении изменений в Правила землепользования и застройки муниципального образования городской округ город Омск Омской области, утвержденные Решением Омского городского Совета от 10.12.2008 № 201"**

к приложению № 21 : заменить цифровой код территориальной зоны Ж1 с 2865 на 3074

**Фрагмент карты градостроительного зонирования территорий города Омска**

**Фрагмент карты градостроительного зонирования территорий города Омска с предложенными изменениями**



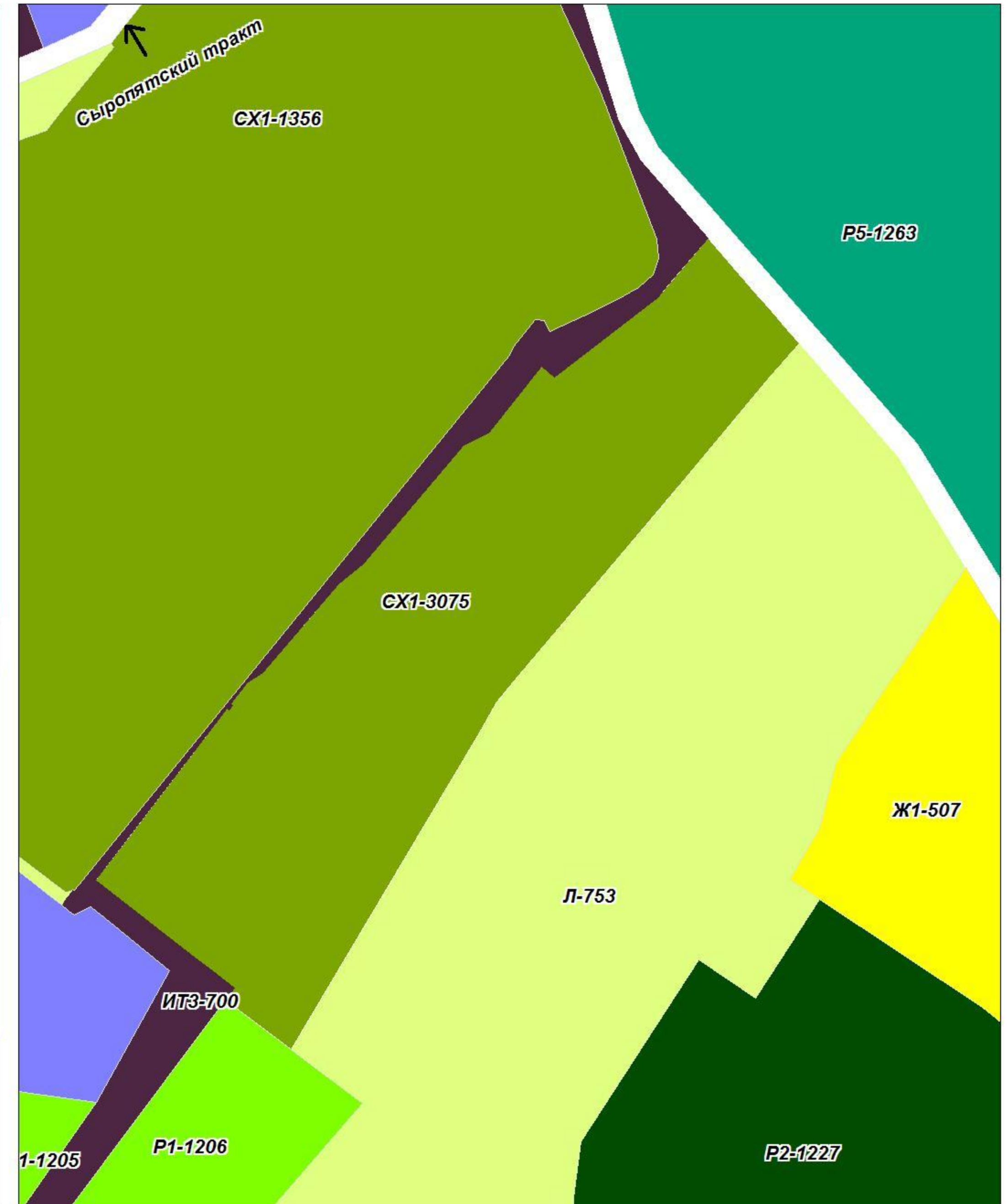
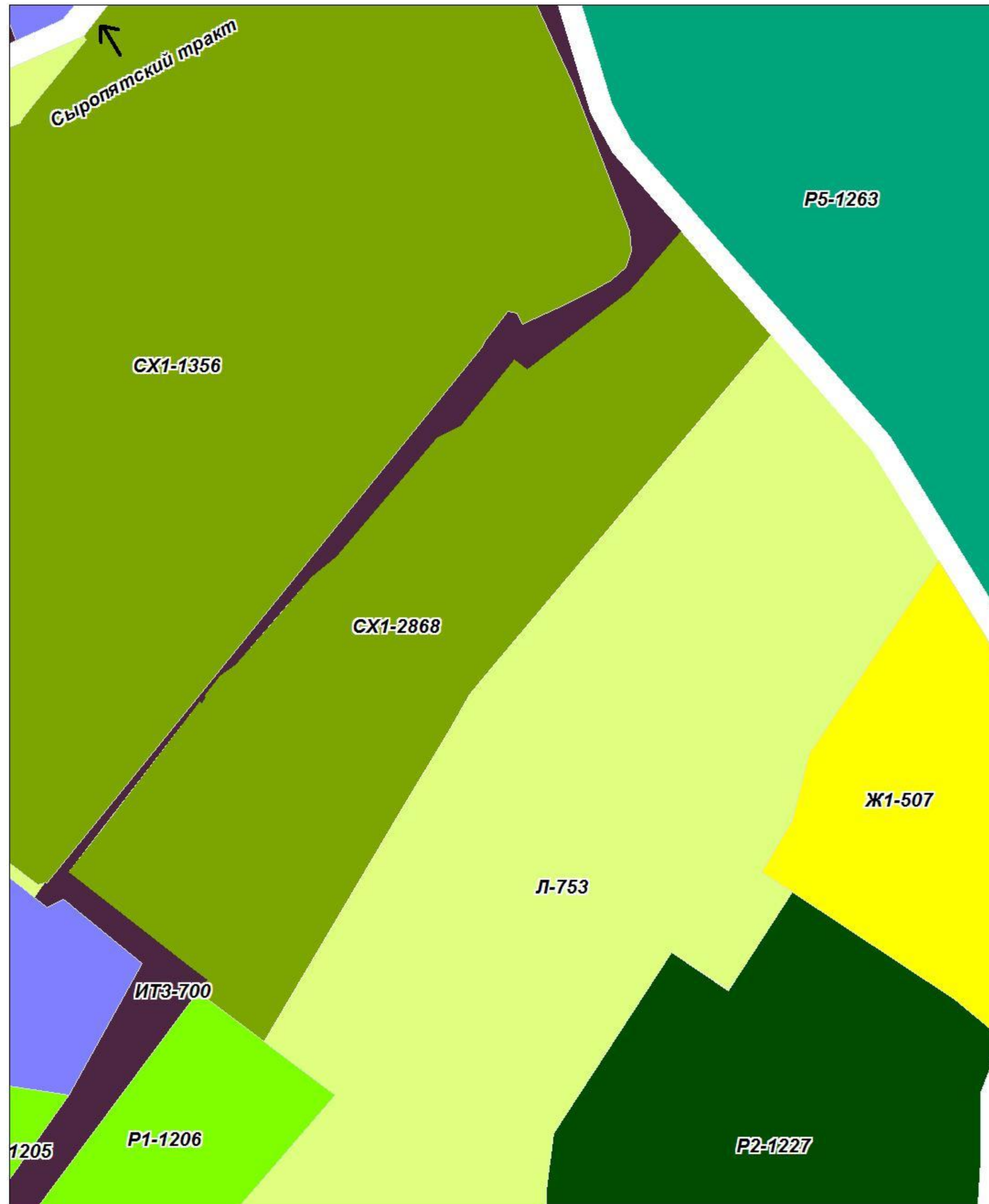


**Информация к проекту Решения Омского городского Совета "О внесении изменений в Правила землепользования и застройки муниципального образования городской округ город Омск Омской области, утвержденные Решением Омского городского Совета от 10.12.2008 № 201"**

к приложению № 22 : заменить цифровой код территориальной зоны СХ1 с 2868 на 3075

**Фрагмент карты градостроительного зонирования территорий города Омска**

**Фрагмент карты градостроительного зонирования территорий города Омска с предложенными изменениями**





**Информация к проекту Решения Омского городского Совета "О внесении изменений в Правила землепользования и застройки муниципального образования городской округ город Омск Омской области, утвержденные Решением Омского городского Совета от 10.12.2008 № 201"**

к приложению № 23: исключить территориальную зону Р4-2841, выделив территориальную зону ОД1 с номером 3110

Фрагмент карты градостроительного зонирования территорий города Омска

Фрагмент карты градостроительного зонирования территорий города Омска с предложенными изменениями

