

Чертеж межевания части территории муниципального образования городская округ город Омск Омской области, расположенной в границах: улица Б. Хмельницкого - левый берег реки Оми - Окружная дорога - улица 2-я Производственная - улица 25-я Линия - улица Лермонтова - улица 3-й Разъезд - улица Берникова - улица Ипподромная - в Центральном, Октябрьском административных округах города Омска

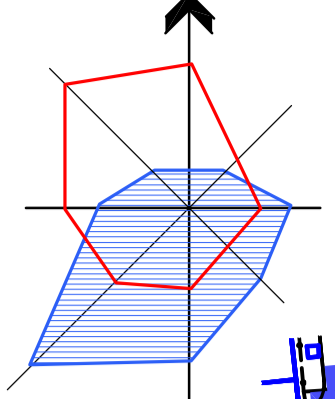


Схема границы межевания части территории планировочной структуры

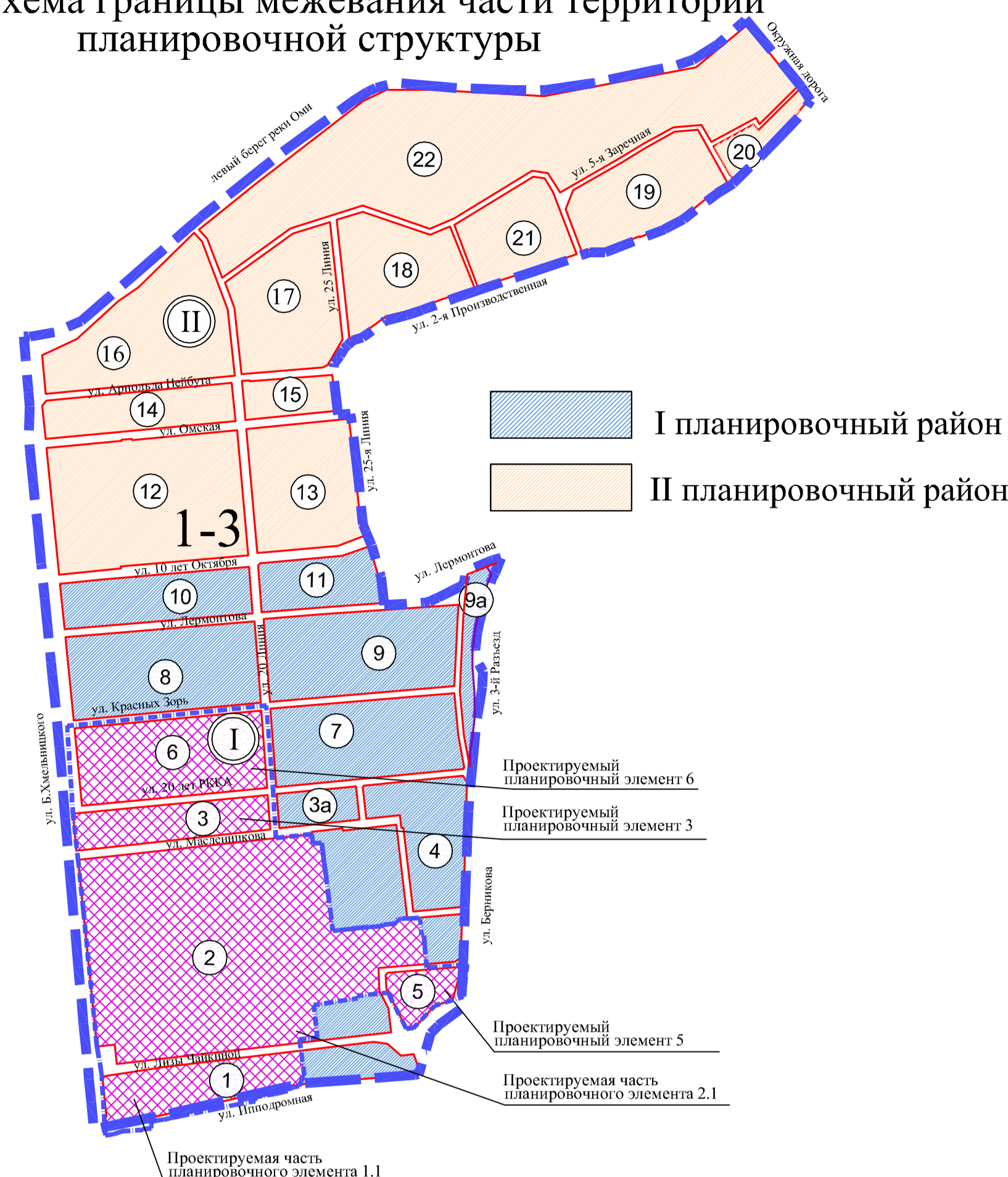
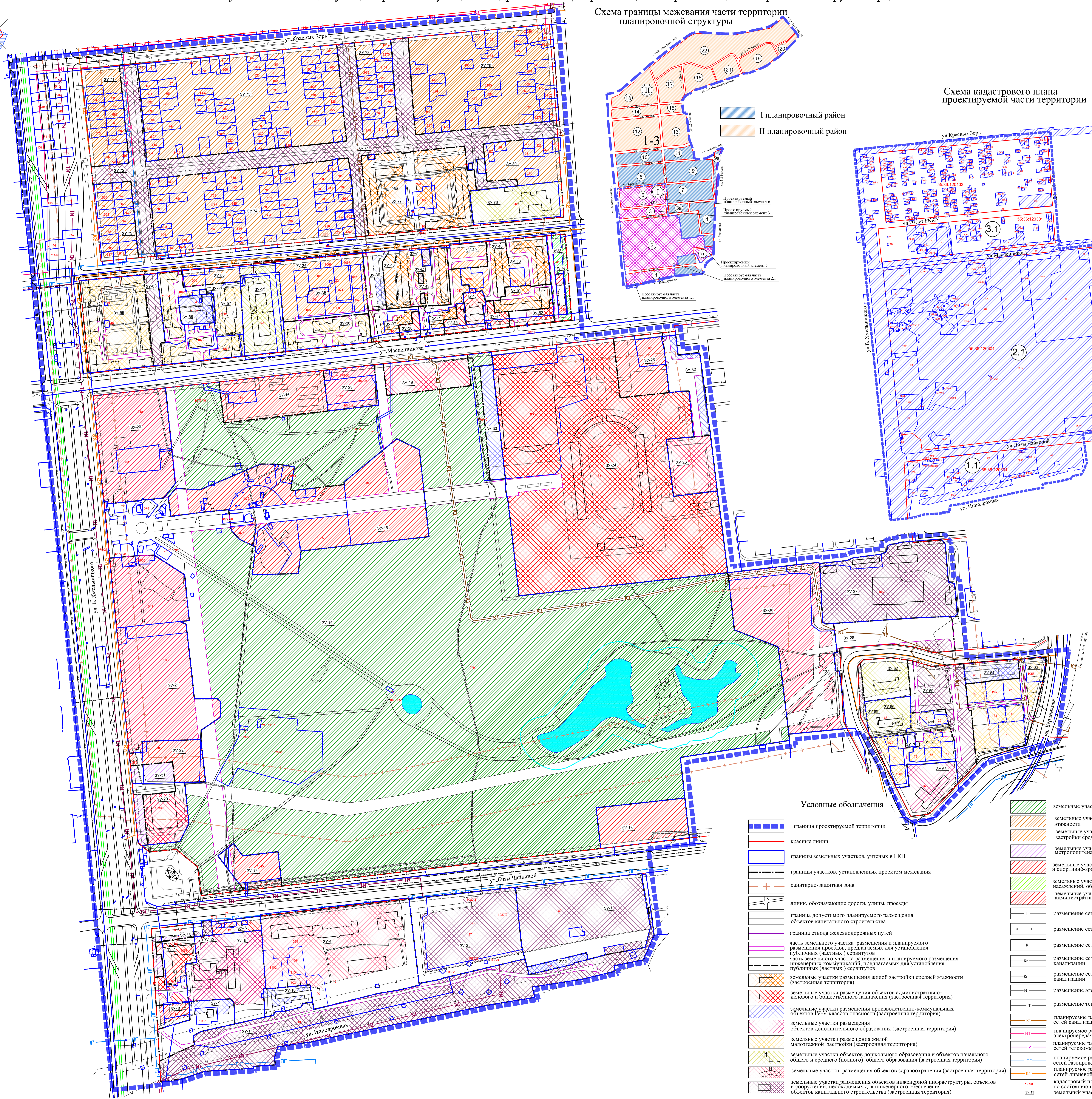
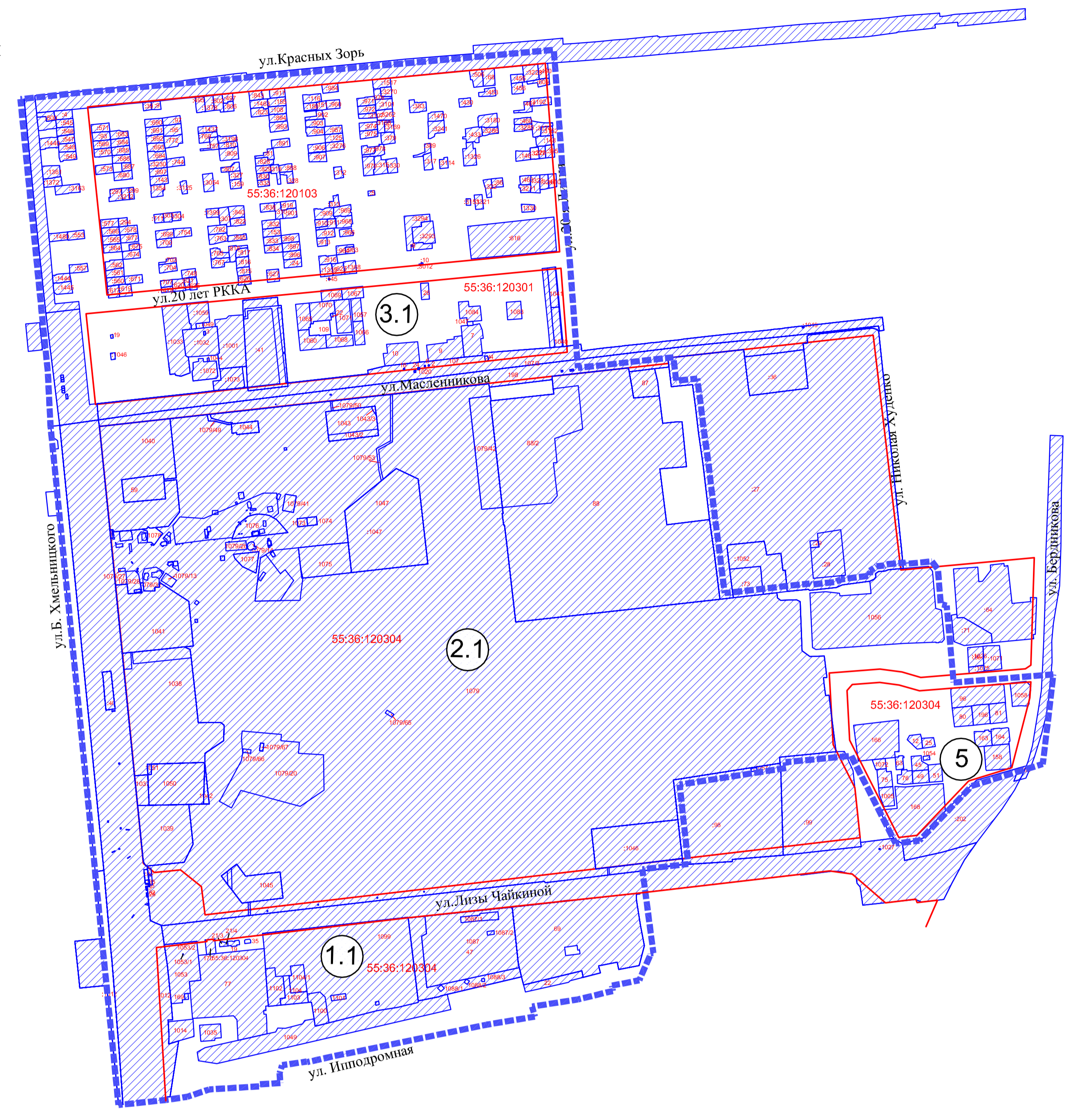


Схема кадастрового плана проектируемой части территории



Условные обозначения

- |  |  |
|--|--|
| <ul style="list-style-type: none"> <li> граница проектируемой территории</li> <li> красные линии</li> <li> границы земельных участков, учтенных в ГКН</li> <li> границы участков, установленных проектом межевания</li> <li> санитарно-защитная зона</li> <li> линии, обозначающие дороги, улицы, проезды</li> <li> граница допустимого планируемого размещения объектов капитального строительства</li> <li> граница отвода железнодорожных путей</li> <li> часть земельного участка размещения и планируемого размещения проездов, предлагаемых для установления публичных (частных) сервитутов</li> <li> часть земельного участка размещения и планируемого размещения инженерных коммуникаций, предлагаемых для установления публичных (частных) сервитутов</li> <li> земельные участки размещения жилой застройки средней этажности (застраиваемая территория)</li> <li> земельные участки размещения объектов административно-делового и общественного назначения (застраиваемая территория)</li> <li> земельные участки размещения производственно-коммунальных объектов IV-V классов опасности (застраиваемая территория)</li> <li> земельные участки размещения объектов дополнительного образования (застраиваемая территория)</li> <li> земельные участки размещения жилой малоэтажной застройки (застраиваемая территория)</li> <li> земельные участки объектов дошкольного образования и объектов начального общего и среднего (полного) общего образования (застраиваемая территория)</li> <li> земельные участки размещения объектов здравоохранения (застраиваемая территория)</li> <li> земельные участки размещения объектов инженерной инфраструктуры, объектов и сооружений, необходимых для инженерного обеспечения объектов капитального строительства (застраиваемая территория)</li> </ul> | <ul style="list-style-type: none"> <li> земельные участки планируемого размещения парка отдыха</li> <li> земельные участки планируемого размещения жилой застройки высокой этажности</li> <li> земельные участки планируемого размещения жилой застройки средней этажности</li> <li> земельные участки планируемого размещения станций метрополитена</li> <li> земельные участки планируемого размещения спортивных и спортивно-рекреационных объектов</li> <li> земельные участки планируемого размещения зеленых насаждений, объектов озеленения и специального назначения</li> <li> земельные участки планируемого размещения объектов административно-делового и общественного назначения</li> <li> размещение сетей газопровода</li> <li> размещение сетей связи</li> <li> размещение сетей канализации</li> <li> размещение сетей линейной канализации</li> <li> размещение сетей напорной канализации</li> <li> размещение электросетей</li> <li> размещение тепловых сетей</li> <li> планируемое размещение сетей газопровода</li> <li> планируемое размещение электропередач 10 кВ</li> <li> планируемое размещение сетей телекоммуникаций</li> <li> планируемое размещение сетей газопровода</li> <li> планируемое размещение сетей линейной канализации</li> <li> кадастровый номер земельного участка по состоянию на 20.09.11.</li> <li> земельный участок</li> </ul> |
|--|--|