

Чертеж межевания части территории муниципального образования городской округ город Омск Омской области, расположенных в границах:  
 улица Берникова - граница полосы отвода железной дороги - граница Старо - Восточного кладбища - Окружная дорога -  
 - граница промышленной территории - тупик Сенной - в Октябрьском административном округе города Омска

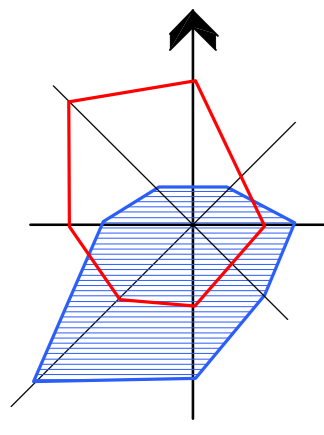


Схема границы межевания территории планировочной структуры

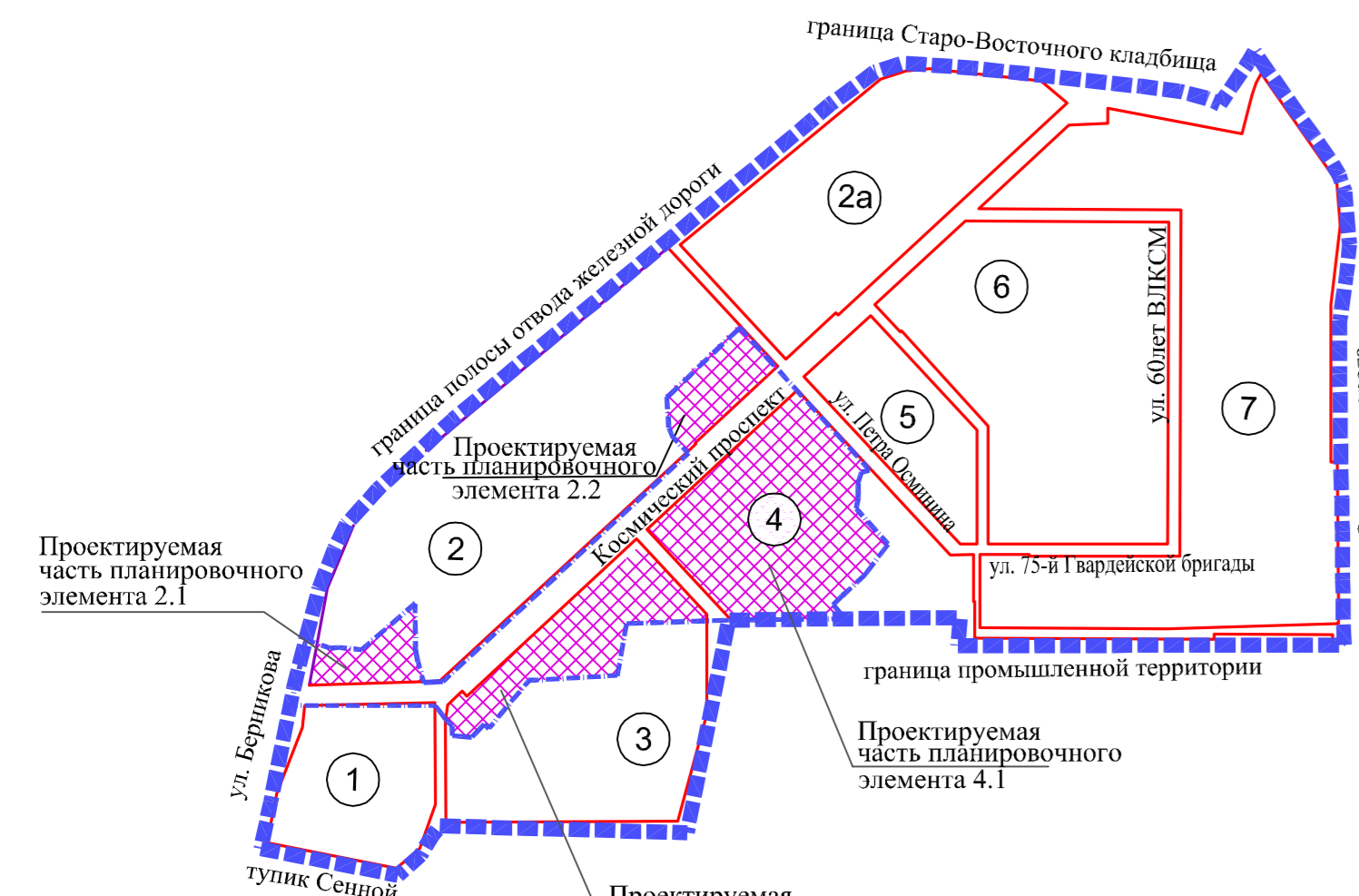
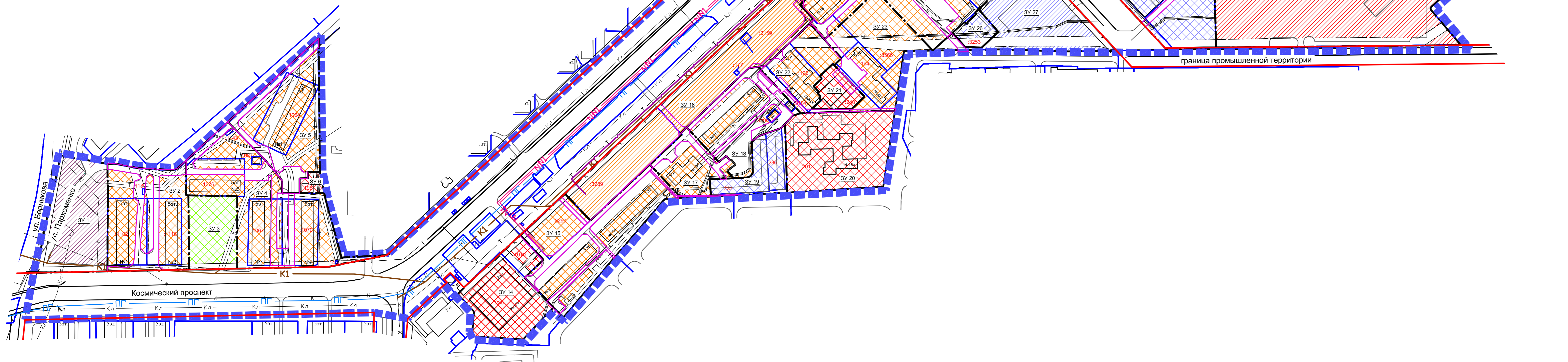
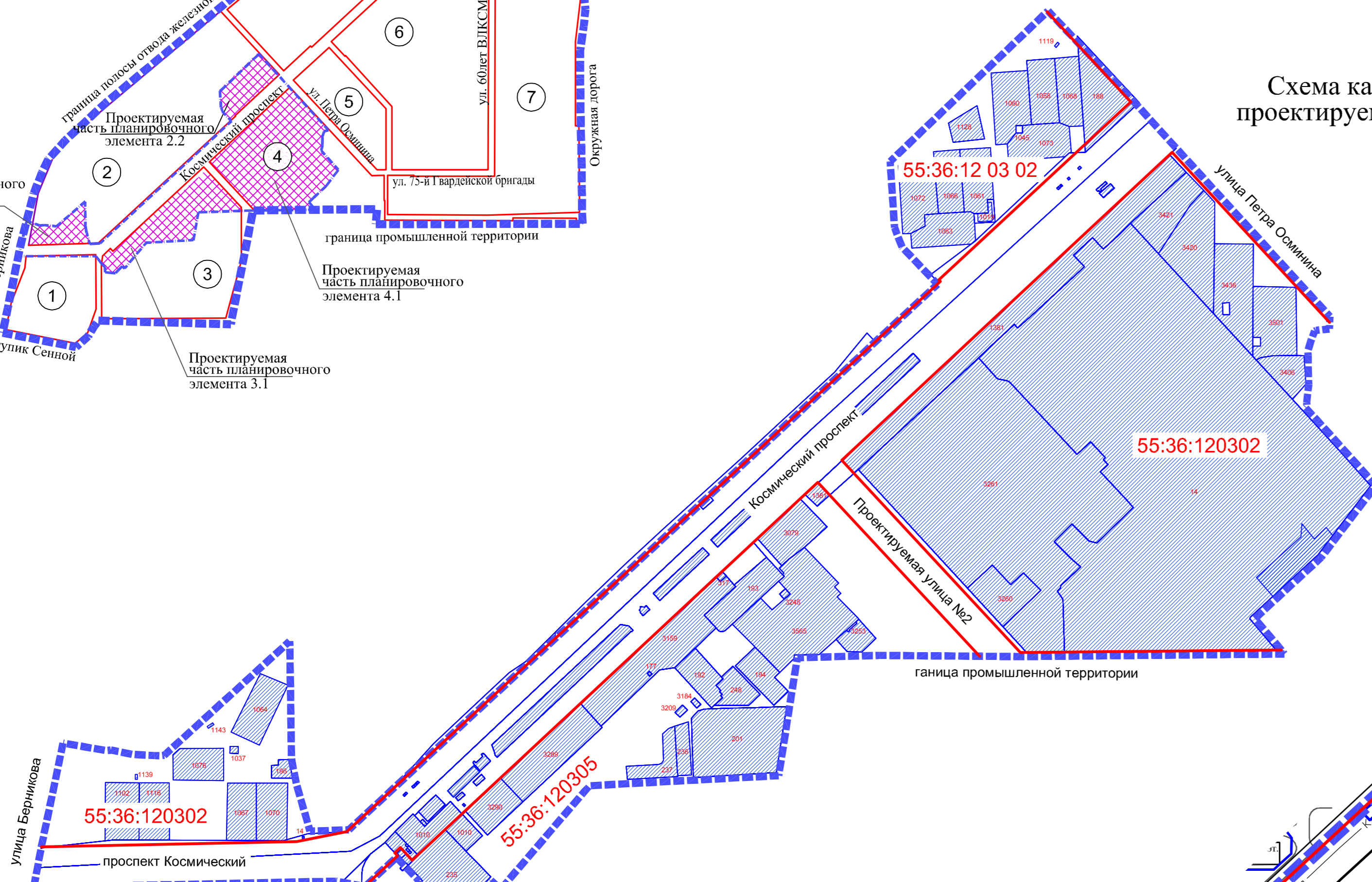


Схема кадастрового плана проектируемой части территории



Условные обозначения

- граница проектируемой территории
- красные линии
- границы земельных участков, учтенных в ГКН
- границы участков, установленных проектом межевания
- линии, обозначающие дороги, улицы, проезды
- граница допустимого планируемого размещения объектов капитального строительства
- граница отвода железнодорожных путей
- часть земельного участка размещения и планируемого размещения проездов, предлагаемых для установления публичных (частных) сервитутов
- часть земельного участка размещения и планируемого размещения инженерных коммуникаций, предлагаемых для установления публичных (частных) сервитутов
- земельные участки размещения жилой застройки средней этажности (застроенная территория)
- земельные участки размещения объектов административно-делового и общественного назначения (застроенная территория)
- земельные участки размещения производственно-коммунальных объектов IV-V классов опасности (застроенная территория)
- земельные участки размещения объектов озеленения (сквер микрорайонного значения)
- земельные участки планируемого размещения спортивных и спортивно-зрелищных объектов
- земельные участки планируемого размещения производственно-коммунальных объектов IV-V классов опасности
- земельные участки планируемого размещения комплексной спортивно-игровой площадки общественного пользования
- земельные участки планируемого размещения зеленых насаждений, объектов озеленения и специального назначения
- земельные участки планируемого размещения объектов инженерной инфраструктуры, объектов и сооружений, необходимых для инженерного обеспечения объектов капитального строительства
- размещение сетей газопровода
- размещение сетей связи
- размещение сетей канализации
- размещение сетей ливневой канализации
- размещение сетей напорной канализации
- размещение электросетей
- размещение тепловых сетей
- планируемое размещение сетей канализации
- планируемое размещение электросетей 10 кВ
- планируемое размещение сетей телекоммуникаций
- планируемое размещение сетей газопровода
- кадастровый номер земельного участка по состоянию на 20.09.11.
- земельный участок