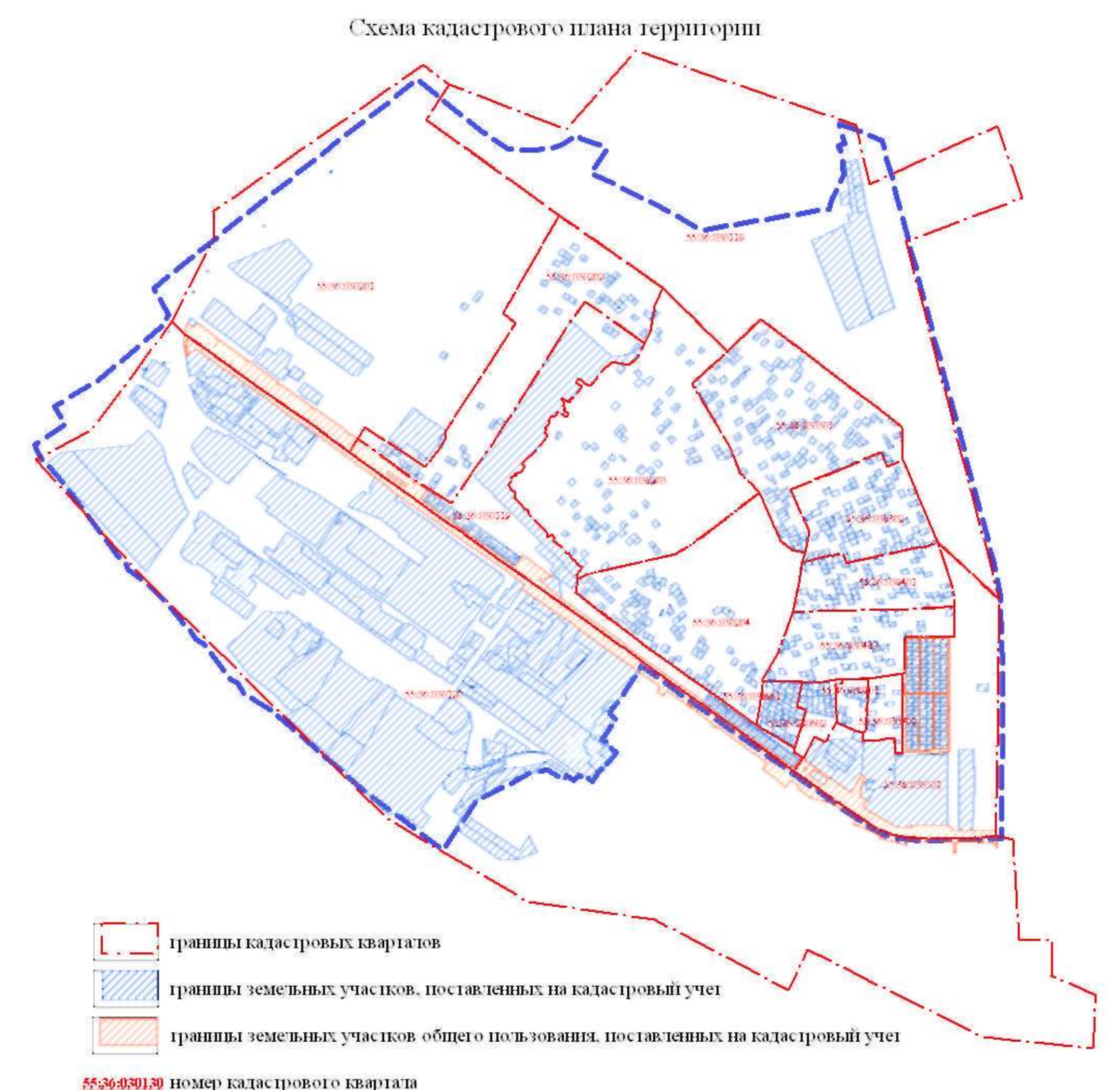
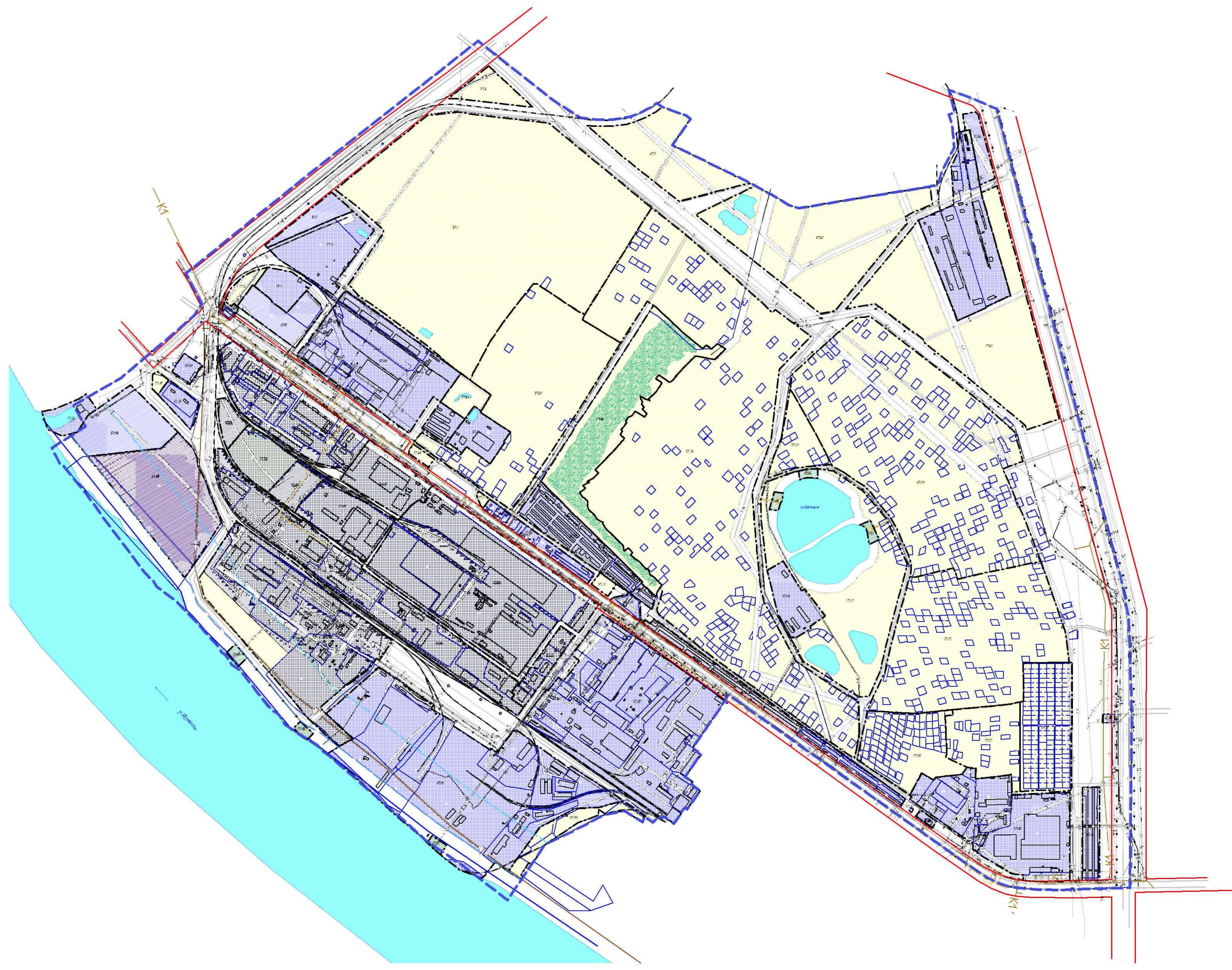


Чертеж межевания территории, расположенной в границах: улица Доковская - проспект Мира - граница промышленных территорий - правый берег реки Иртыш - улица Загородная - граница полосы отвода железной дороги в Советском административном округе города Омска

Приложение № 2
к постановлению Администрации города Омска
от _____ № _____



- границы кадастровых кварталов
- границы земельных участков, поставленных на кадастровый учет
- границы земельных участков общего пользования, поставленных на кадастровый учет
- 65:06:001:01 номер кадастрового квартала

УСЛОВНЫЕ ОБОЗНАЧЕНИЯ

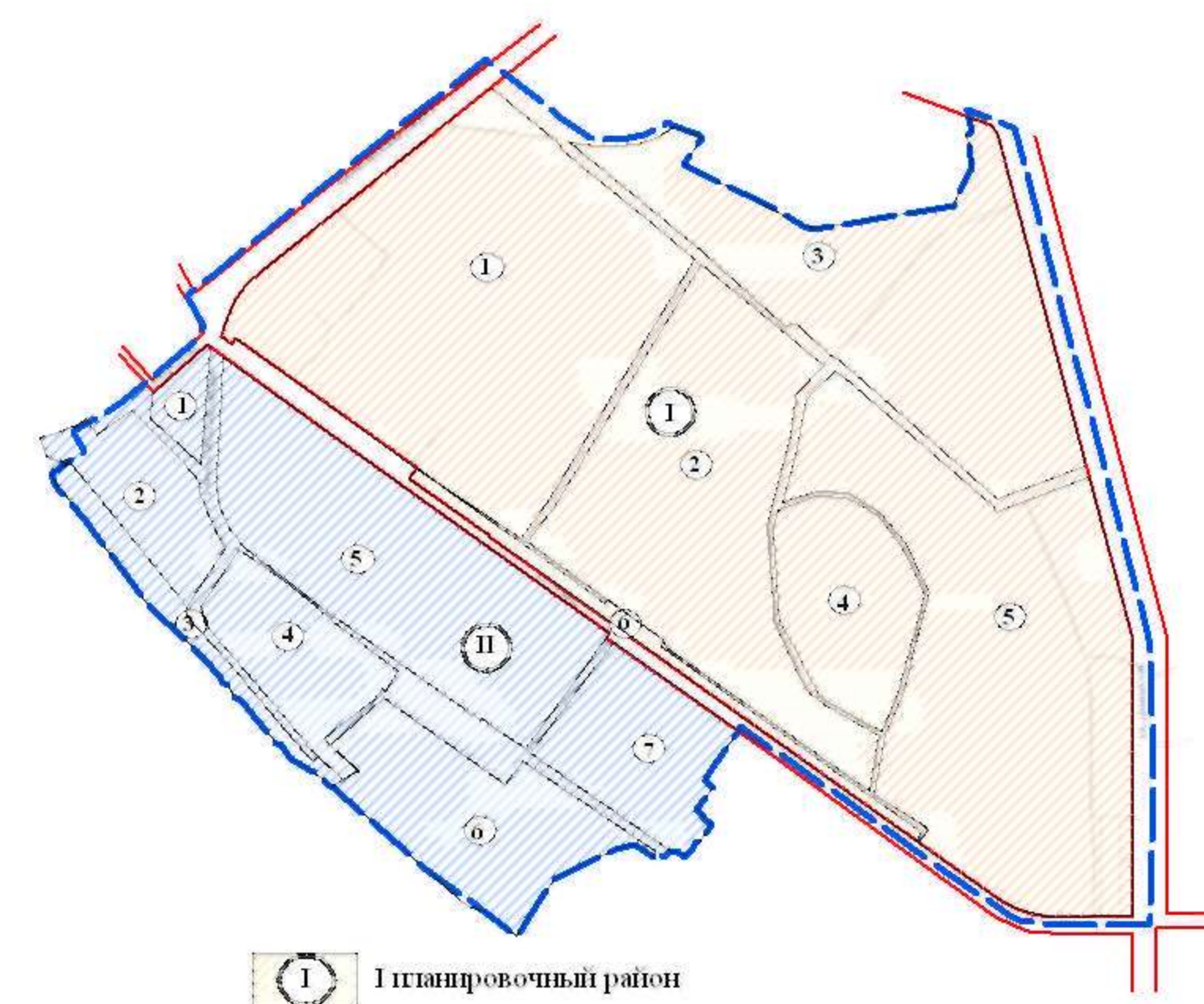
- границы проектируемой территории
- красные линии
- 65/06/001/01 номер земельного участка
- линии, обозначающие дороги, улицы, проезды
- жд линии существующие
- границы участков, установленных проектом межевания
- границы зон действия публичных сервитутов для ремонта инженерных сетей, для прохода или проезда через земельный участок
- застроенные земельные участки размещения производственно-коммунальных объектов I-II классов опасности
- застроенные земельные участки размещения производственно-коммунальных объектов IV-V классов опасности
- застроенные земельные участки размещения объектов естественного ландшафта
- застроенные земельные участки размещения реальных объектов
- формируемые земельные участки размещения производственно-коммунальных объектов I-II классов опасности
- формируемые земельные участки размещения производственно-коммунальных объектов IV-V классов опасности
- формируемые земельные участки размещения очистных сооружений
- формируемые земельные участки размещения производственно-коммунальных объектов III класса опасности
- формируемые земельные участки размещения объектов естественного ландшафта
- части застроенных земельных участков размещения производственно-коммунальных объектов I-II классов опасности, подлежащие учету в ГЗН
- части застроенных земельных участков размещения производственно-коммунальных объектов IV-V классов опасности, подлежащие учету в ГЗН
- части застроенных земельных участков размещения реальных объектов
- 65/06/001/01 границы земельных участков, учтенных в ГЗН
- водные объекты
- водозащитный ТЭЦ-У
- существующие здания, сооружения
- существующие сети водопровода
- существующие сети канализации
- существующие сети напорной канализации
- существующие сети ливневой канализации
- существующие тепловые сети
- существующие сети газа
- существующие высоковольтные воздушные линии
- существующие кабельные электросети
- существующие сети связи
- существующая трасса гидроподведения
- водопроводный ж/б лоток
- планируемое размещение сетей канализации
- планируемое размещение сетей ливневой канализации
- планируемое размещение тепловых сетей
- водоохранный зона
- прибрежная защитная полоса
- береговая линия



Чертеж планировки территории, расположенной в границах: улица Доковская - проспект Мира - граница промышленных территорий - правый берег реки Иртыш - улица Загородная - граница полосы отвода железной дороги в Советском административном округе города Омска

Приложение № 2
к постановлению Администрации города Омска
от _____ № _____

Схема расположения элементов планировочной структуры



УСЛОВНЫЕ ОБОЗНАЧЕНИЯ

- граница проектируемой территории
- красные линии
- номер элемента планировочной структуры
- номер зоны по экзпфикации
- линии, обозначающие дороги, улицы, проезды
- жд линии существующие
- границы зон действия рубящих сертификатов для ремонта инженерных сетей, для прохода или проезда через земельный участок
- зона размещения производственно-коммунальных объектов I-II классов опасности
- зона размещения производственно-коммунальных объектов IV-V классов опасности
- зона размещения объектов естественного ландшафта
- зона размещения реальных объектов
- зона планируемого размещения производственно-коммунальных объектов I-II классов опасности
- зона планируемого размещения производственно-коммунальных объектов IV-V классов опасности
- зона планируемого размещения объектов естественного ландшафта
- зона планируемого размещения очистных сооружений ливневых стоков
- зона планируемого размещения производственно-коммунальных объектов III класса опасности
- зона планируемого размещения объектов естественного ландшафта
- водные объекты
- зеленая зона
- существующие здания, сооружения
- существующие сети водопровода
- существующие сети канализации
- существующие сети инженерно-коммунальной канализации
- существующие сети ливневой канализации
- существующие тепловые сети
- существующие сети газа
- существующие высоковольтные воздушные линии
- существующие кабельные электросети
- существующие сети связи
- существующая трасса гидроудаления
- водосточный ж.б. лоток
- планируемое размещение сетей канализации
- планируемое размещение сетей ливневой канализации
- планируемое размещение тепловых сетей
- водоохранная зона
- прибрежная защитная полоса
- береговая линия

Экспликация I планировочного района

№ элемента планировочной структуры	№ зоны	Наименование
1.1		Зона размещения объектов естественного ландшафта
1.2		Зона планируемого размещения производственно - коммунальных объектов IV, V классов опасности
1.3		Зона размещения производственно - коммунальных объектов IV, V классов опасности
1.4		Зона планируемого размещения объектов озеленения
1.5		Зона размещения насосной станции теплосети
1.6		Зона размещения производственно - коммунальных объектов IV, V классов опасности
1.7		Зона планируемого размещения производственно - коммунальных объектов IV, V классов опасности
1.8		Зона размещения производственно - коммунальных объектов IV, V классов опасности
1.9		Зона размещения гаражей
1.10		Зона размещения производственно - коммунальных объектов IV, V классов опасности
1.11		Зона планируемого размещения объектов озеленения
2.1		Зона размещения объектов естественного ландшафта
2.2		Зона планируемого размещения объектов озеленения
2.3		Зона размещения гаражей
3.1		Зона размещения объектов естественного ландшафта
3.2		Зона размещения производственно - коммунальных объектов IV, V классов опасности
3.3		Зона планируемого размещения производственно - коммунальных объектов IV, V классов опасности
4.1		Зона размещения объектов естественного ландшафта
4.2		Зона планируемого размещения очистных сооружений ливневых стоков
4.3		Зона планируемого размещения очистных сооружений ливневых стоков
4.4		Зона планируемого размещения очистных сооружений ливневых стоков
4.5		Зона размещения производственно - коммунальных объектов IV, V классов опасности
5.1		Зона размещения объектов естественного ландшафта
5.2		Зона размещения производственно - коммунальных объектов IV, V классов опасности
5.3		Зона размещения гаражей
5.4		Зона размещения автозаправочной станции
5.5		Зона размещения производственно - коммунальных объектов IV, V классов опасности
5.6		Зона размещения автозаправочной станции
6.1		Зона планируемого размещения объектов озеленения
6.2		Зона планируемого размещения объектов озеленения
6.3		Зона размещения гаражей
6.4		Зона планируемого размещения объектов озеленения
6.5		Зона размещения автозаправочной станции
6.6		Зона размещения гаражей

Экспликация II планировочного района

№ элемента планировочной структуры	№ зоны	Наименование
1.1		Зона размещения электрической подстанции
1.2		Зона планируемого размещения объектов озеленения
1.3		Зона размещения производственно - коммунальных объектов IV, V классов опасности
2.1		Зона размещения производственно - коммунальных объектов IV, V классов опасности
2.2		Зона планируемого размещения производственно - коммунальных объектов IV, V классов опасности
2.3		Зона планируемого размещения производственно - коммунальных объектов III класса опасности
3.1		Зона размещения прибрежной зоны отдыха
3.2		Зона планируемого размещения очистных сооружений ливневых стоков
3.3		Зона планируемого размещения очистных сооружений ливневых стоков
4.1		Зона размещения производственно - коммунальных объектов I, II классов опасности
4.2		Зона планируемого размещения объектов озеленения
5.1		Зона планируемого размещения производственно - коммунальных объектов I, II классов опасности
5.2		Зона размещения реальных объектов
5.3		Зона планируемого размещения производственно - коммунальных объектов I, II классов опасности
5.4		Зона размещения производственно - коммунальных объектов I, II классов опасности
6.1		Зона размещения производственно - коммунальных объектов IV, V классов опасности
6.2		Зона планируемого размещения очистных сооружений ливневых стоков
6.3		Зона размещения прибрежной зоны отдыха
6.4		Зона размещения объектов озеленения
7.1		Зона размещения производственно - коммунальных объектов IV, V классов опасности