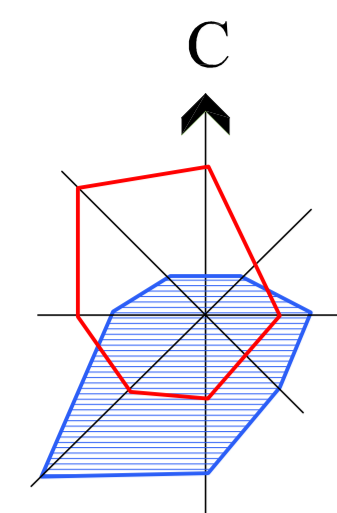


Чертеж планировки территории, расположенной в границах: улица Маршала Жукова - левый берег реки Оми - улица Б.Хмельницкого - улица Масленникова в Центральном административном округе города Омска

Приложение № 6
к постановлению Администрации города Омска
от ...12 августа 2011 г. № ...896-П



Планировочная структура микрорайона № 25 VI планировочного района с кадастровыми границами земельных участков, М 1:2000

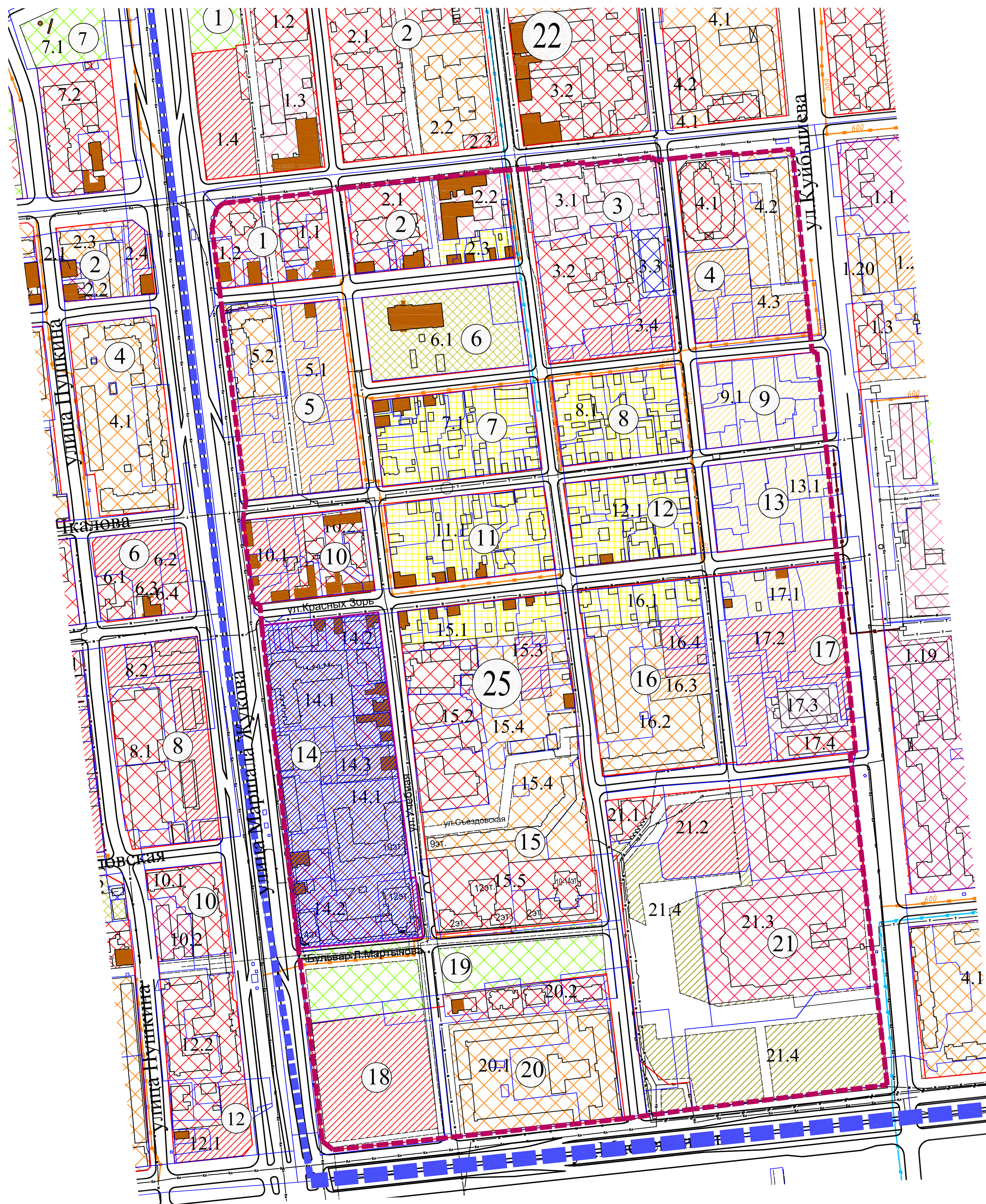
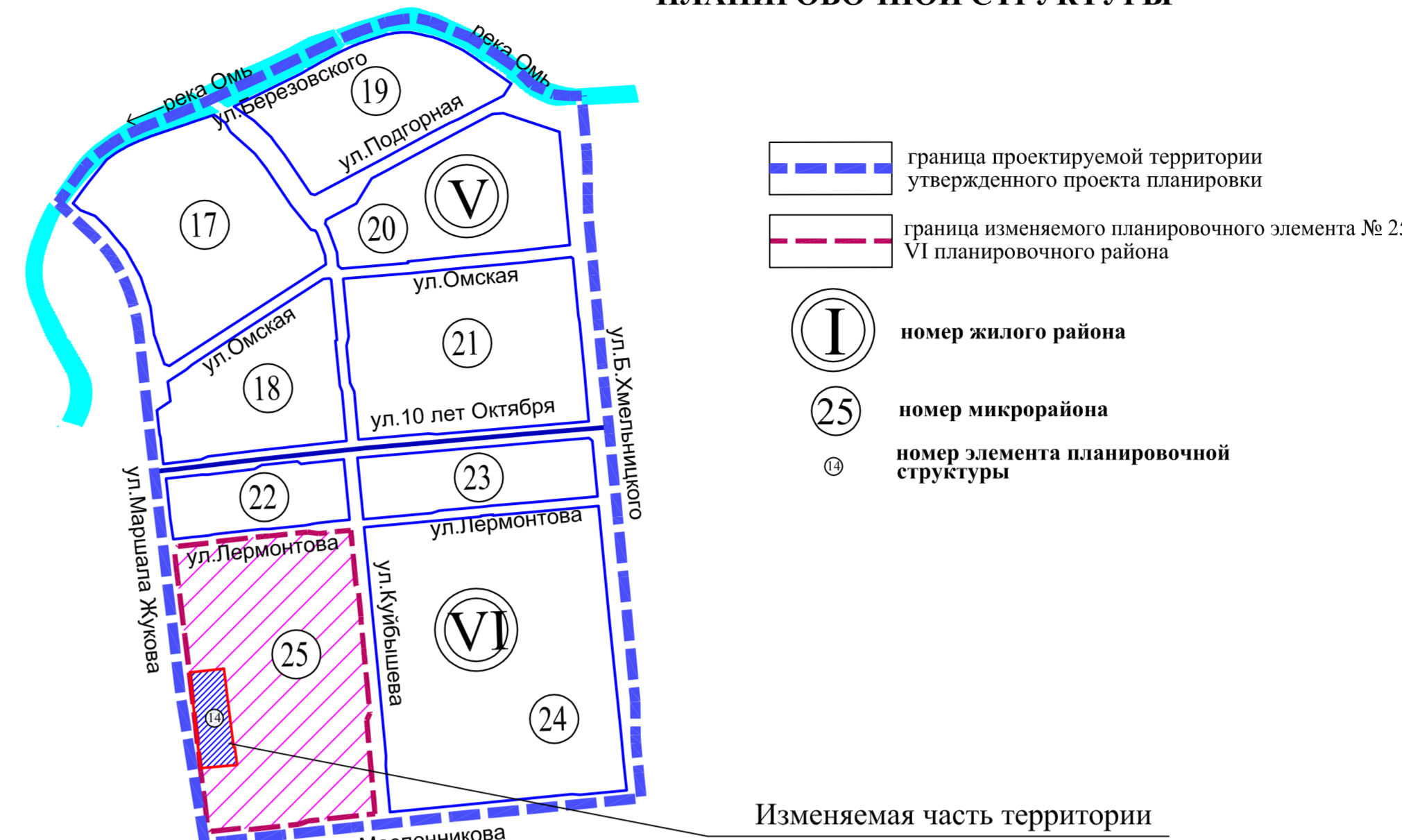
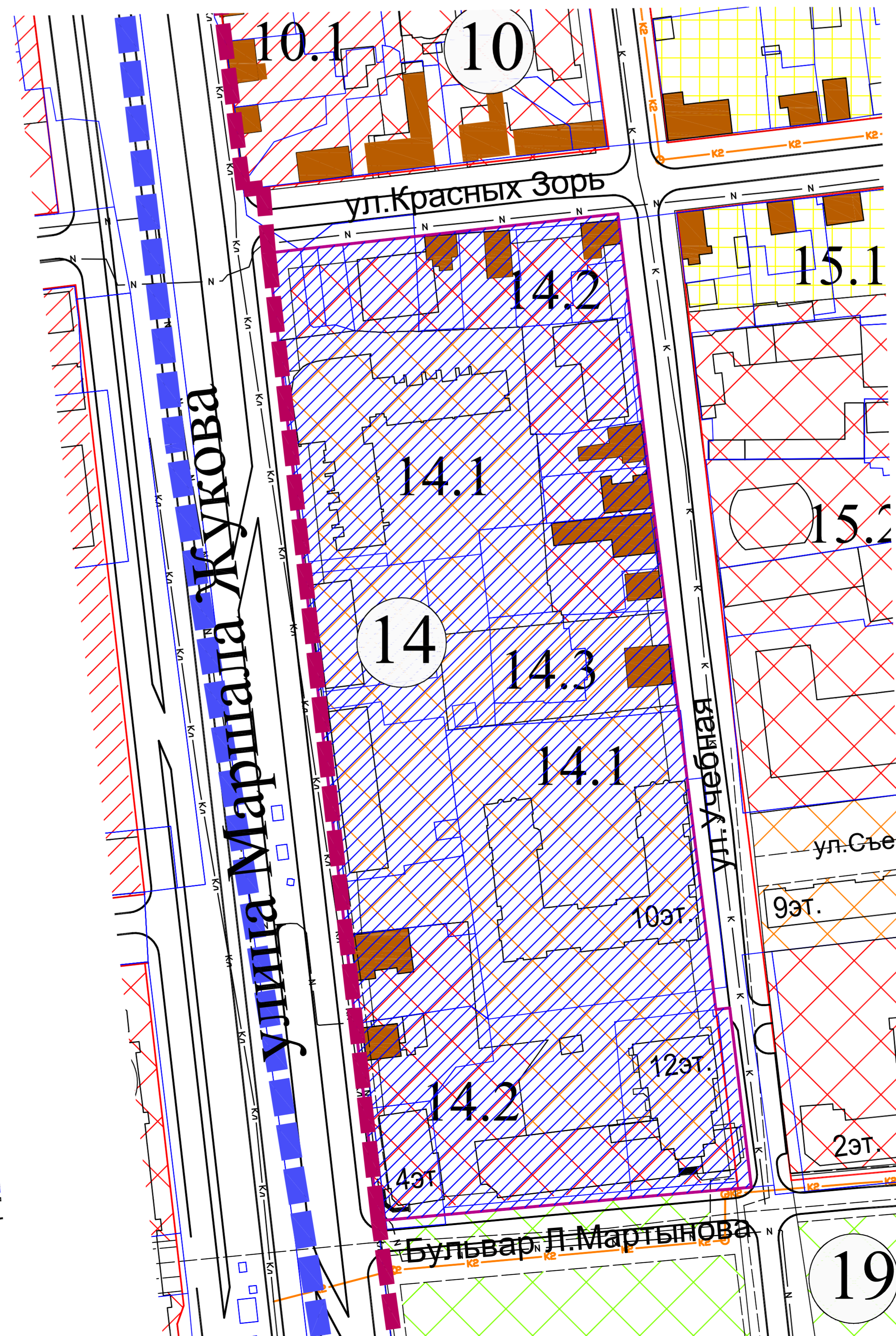


СХЕМА РАСПОЛОЖЕНИЯ ЭЛЕМЕНТОВ ПЛАНИРОВОЧНОЙ СТРУКТУРЫ



Фрагмент элемента планировочной структуры № 14, М 1: 1000



Экспликация VI района, 25 элемента планировочной структуры

№ микрорайона	№ элем. план. струк.	№ зон.	Наименование зоны
1	1.1	1.1	Зона размещения объектов административно-делового и общественного назначения
1	1.2	1.2	Зона размещения культурного объекта
2	2.1	2.1	Зона размещения объектов административно-делового и общественного назначения
2	2.2	2.2	Зона размещения объектов здравоохранения
2	2.3	2.3	Зона размещения объектов индивидуальной жилой застройки
3	3.1	3.1	Зона размещения объектов здравоохранения
3	3.2	3.2	Зона размещения объектов административно-делового и общественного назначения
3	3.3	3.3	Зона планируемого размещения многоквартирного наземного гаража-стоянки
3	3.4	3.4	Зона планируемого размещения объектов административно-делового и общественного назначения
4	4.1	4.1	Зона размещения объектов административно-делового и общественного назначения
4	4.2	4.2	Зона размещения многоквартирного жилого дома средней этажности
4	4.3	4.3	Зона планируемого размещения многоквартирного жилого дома средней этажности
5	5.1	5.1	Зона планируемого размещения группы жилой застройки средней этажности
5	5.2	5.2	Зона размещения многоквартирного жилого дома средней этажности
6	6.1	6.1	Зона размещения объектов дополнительного образования
7	7.1	7.1	Зона размещения объектов индивидуальной жилой застройки
8	8.1	8.1	Зона размещения объектов индивидуальной жилой застройки
9	9.1	9.1	Зона планируемого размещения группы жилой малоэтажной застройки
10	10.1	10.1	Зона планируемого размещения объектов административно-делового и общественного назначения
10	10.2	10.2	Зона размещения объектов административно-делового и общественного назначения
11	11.1	11.1	Зона размещения объектов индивидуальной жилой застройки
12	12.1	12.1	Зона размещения объектов индивидуальной жилой застройки
13	13.1	13.1	Зона планируемого размещения группы жилой малоэтажной застройки
14	14.1	14.1	Зона размещения объектов административно-делового и общественного назначения
14	14.2	14.2	Зона размещения объектов административно-делового и общественного назначения
14	14.3	14.3	Зона размещения объектов административно-делового и общественного назначения
15	15.1	15.1	Зона размещения объектов индивидуальной жилой застройки
15	15.2	15.2	Зона размещения объектов административно-делового и общественного назначения
15	15.3	15.3	Зона планируемого размещения объектов административно-делового и общественного назначения
15	15.4	15.4	Зона размещения объектов административно-делового и общественного назначения
15	15.5	15.5	Зона размещения объектов административно-делового и общественного назначения
16	16.1	16.1	Зона размещения объектов индивидуальной жилой застройки
16	16.2	16.2	Зона размещения объектов индивидуальной жилой застройки
16	16.3	16.3	Зона размещения объектов индивидуальной жилой застройки
16	16.4	16.4	Зона размещения объектов административно-делового и общественного назначения
17	17.1	17.1	Зона планируемого размещения группы жилой малоэтажной застройки
17	17.2	17.2	Зона размещения объектов административно-делового и общественного назначения
17	17.3	17.3	Зона размещения объектов административно-делового и общественного назначения
17	17.4	17.4	Зона размещения объектов административно-делового и общественного назначения
18	18.1	18.1	Зона размещения объектов административно-делового и общественного назначения
18	18.2	18.2	Зона размещения объектов административно-делового и общественного назначения
18	18.3	18.3	Зона размещения объектов административно-делового и общественного назначения
18	18.4	18.4	Зона размещения объектов административно-делового и общественного назначения
18	18.5	18.5	Зона размещения объектов административно-делового и общественного назначения
19	19.1	19.1	Зона размещения объектов административно-делового и общественного назначения
19	19.2	19.2	Зона размещения объектов административно-делового и общественного назначения
19	19.3	19.3	Зона размещения объектов административно-делового и общественного назначения
19	19.4	19.4	Зона размещения объектов административно-делового и общественного назначения
20	20.1	20.1	Зона размещения объектов административно-делового и общественного назначения
20	20.2	20.2	Зона размещения объектов административно-делового и общественного назначения
21	21.1	21.1	Зона размещения объектов административно-делового и общественного назначения
21	21.2	21.2	Зона размещения объектов административно-делового и общественного назначения
21	21.3	21.3	Зона размещения объектов административно-делового и общественного назначения
21	21.4	21.4	Зона размещения объектов административно-делового и общественного назначения

Условные обозначения

- граница проектируемой территории утвержденного проекта планировки
- граница изменяемого планировочного элемента № 25 VI планировочного района
- красные линии
- измененные красные линии
- номера зон по экспликации
- линии, обозначающие дороги, улицы и проезды
- границы зон размещения (планируемого размещения) объектов капитального строительства
- зона размещения объектов городской рекреации
- зона размещения жилой застройки средней этажности
- зона размещения индивидуальной жилой застройки
- зона размещения объектов здравоохранения
- зона размещения объектов образования
- зона размещения высших учебных заведений, объектов среднего специального и профессионального образования,
- зона размещения спортивных и спортивно-оздоровительных объектов
- зона планируемого размещения жилой застройки средней этажности
- зона планируемого размещения объектов городской рекреации
- зона планируемого размещения объектов образования
- объекты культурного наследия
- номер элемента планировочной структуры
- номер микрорайона