

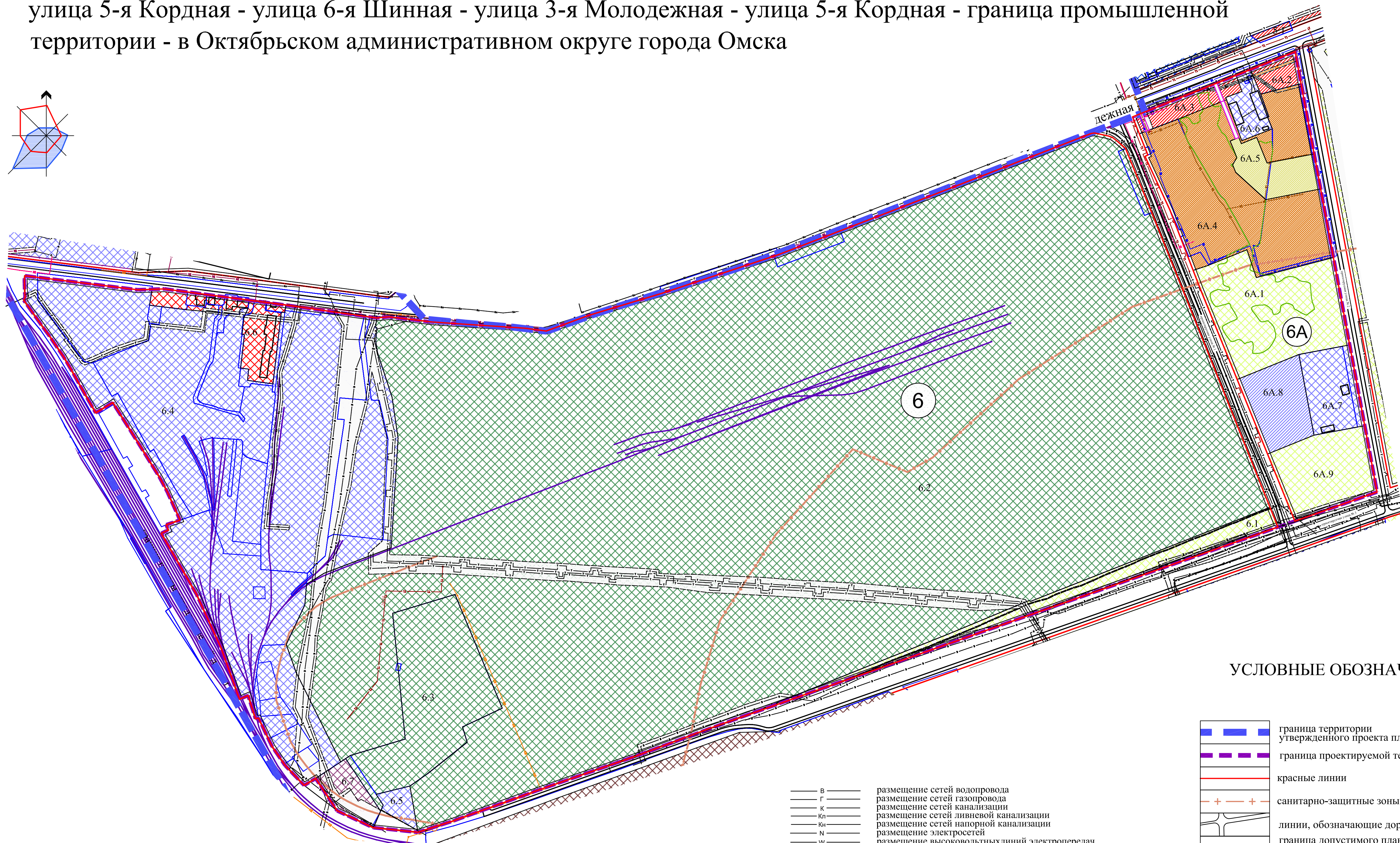
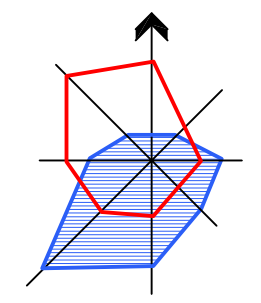
Чертеж элемента планировочной структуры №6 чертежа планировки территории, расположенной в границах:  
 Окружная дорога - улица Барабинская - граница полосы отвода железной дороги - улица 4-я Транспортная -  
 улица Б. Хмельницкого - улица Ипподромная - граница полосы отвода железной дороги - улица 3-я Транспортная -  
 улица 5-я Кордная - улица 6-я Шинная - улица 3-я Молодежная - улица 5-я Кордная - граница промышленной  
 территории - в Октябрьском административном округе города Омска

Приложение № 2  
 к постановлению Администрации города Омска  
 от ..... № .....

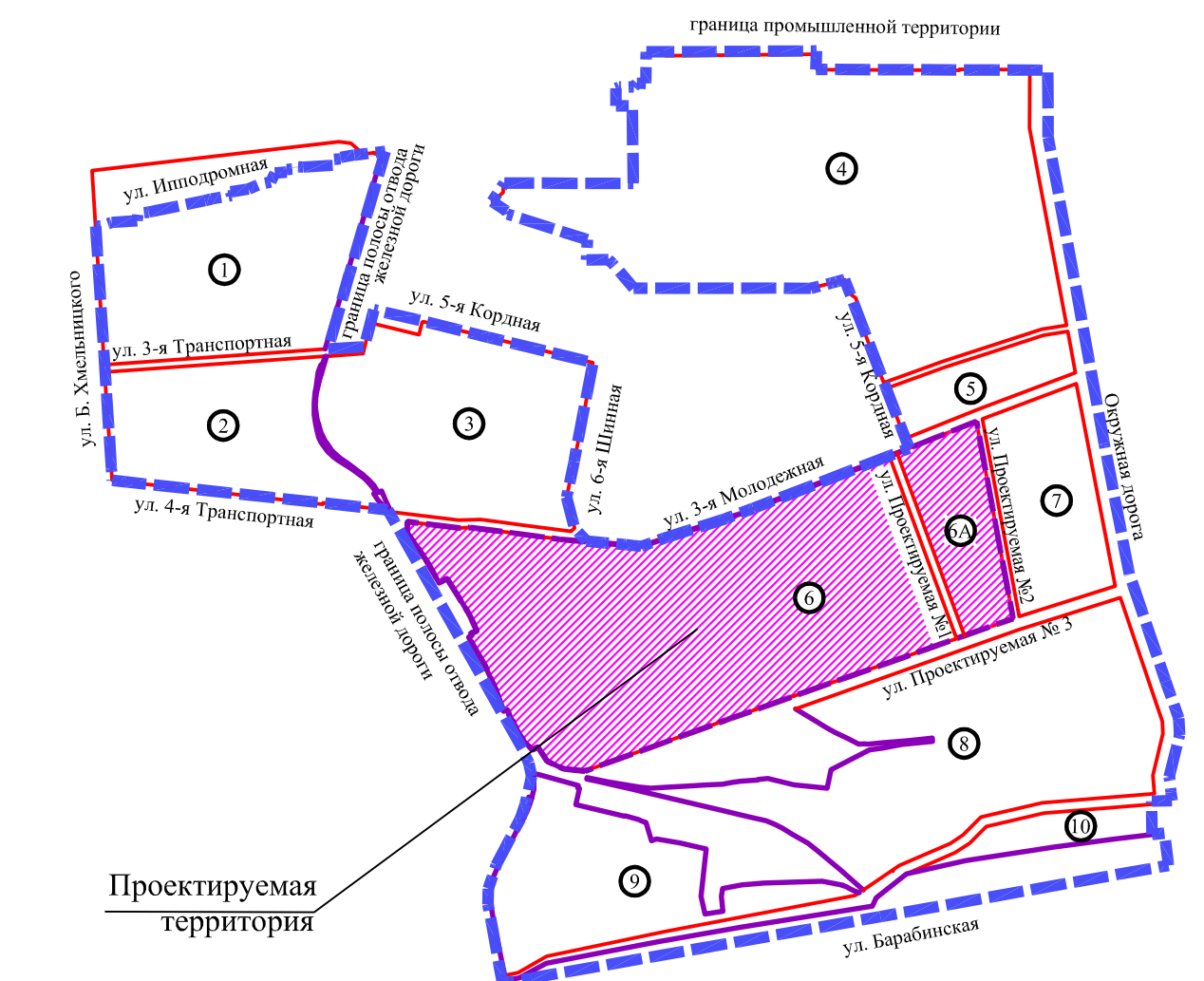
Приложение № 10  
 к постановлению Администрации города Омска  
 от 9 июня 2011 года № 578-П

### Экспликация территории

№ эл-та план. струк.	№ зоны	Наименование зоны
6	6.1	Зона размещения естественного ландшафта
	6.2	Зона размещения режимных объектов
	6.4, 6.5	Зона размещения производственно-коммунальных объектов IV - V классов опасности
	6.6	Зона размещения объектов административно-комерческого назначения
	6.7	Зона размещения объектов инженерной инфраструктуры
	6A.1	Зона размещения естественного ландшафта
	6A.2	Зона планируемого размещения объектов торговли
	6A.3	Зона планируемого размещения объектов административно-комерческого назначения
	6A.4	Зона планируемого размещения жилой застройки высокой этажности
6A.5	Зона планируемого размещения объекта дошкольного образования на 150 мест и планируемого размещения объекта начального (полного) общего образования на 150 мест	
6A.6	Зона размещения производственно-коммунальных объектов IV - V классов опасности	
6A.7	Зона размещения производственно-коммунальных объектов IV - V классов опасности	
6A.8	Зона планируемого размещения объектов хранения индивидуального автотранспорта	
6A.9	Зона размещения естественного ландшафта	



### Схема расположения элементов планировочной структуры



### УСЛОВНЫЕ ОБОЗНАЧЕНИЯ

- В — размещение сетей водопровода
- Г — размещение сетей газопровода
- К — размещение сетей канализации
- Кп — размещение сетей ливневой канализации
- Кн — размещение сетей напорной канализации
- N — размещение электросетей
- W — размещение высоковольтных линий электропередач
- T — размещение тепловых сетей
- — — — — размещение сетей связи
- В1 — планируемое размещение сетей водопровода
- К2 — планируемое размещение сетей ливневой канализации
- Т1 — планируемое размещение тепловых сетей
- N1 — планируемое размещение сетей электропередач 10 кВ
- N1 — планируемое размещение сетей электропередач 110 кВ
- К1 — планируемое размещение сетей канализации

- — — — — граница территории утвержденного проекта планировки
- — — — — граница проектируемой территории
- — — — — красные линии
- + — + — санитарно-защитные зоны
- — — — — линии, обозначающие дороги, улицы, проезды
- — — — — граница допустимого планируемого размещения объектов капитального строительства
- — — — — граница технической зоны сетей инженерно-транспортной инфраструктуры, полосы отвода
- — — — — граница зон коммуникационных коридоров для строительства и ремонта инженерных сетей
- — — — — железнодорожные линии и подъездные пути
- — — — — зона размещения производственно-коммунальных объектов IV-V классов опасности (застроенная территория)
- — — — — граница сохраняемых зеленых насаждений
- — — — — зона размещения естественного ландшафта
- — — — — зона размещения объектов инженерной инфраструктуры
- — — — — зона размещения режимных территорий
- — — — — зона планируемого размещения объектов административно-делового и общественного назначения
- — — — — зона планируемого размещения жилой застройки высокой этажности
- — — — — зона планируемого размещения объектов дошкольного и начального общего, среднего (полного) общего образования
- — — — — зона планируемого размещения объектов хранения индивидуального автотранспорта
- 6 — номер элемента планировочной структуры
- 6.1 — номер зоны по экспликации