

Чертеж межевания территории, расположенной в границах: Сибирский проспект - перспективная дорога в поселок Светлый - улица Валентины Бисяриной в Ленинском административном округе города Омска

Приложение № 2
к постановлению Администрации города Омска
от №

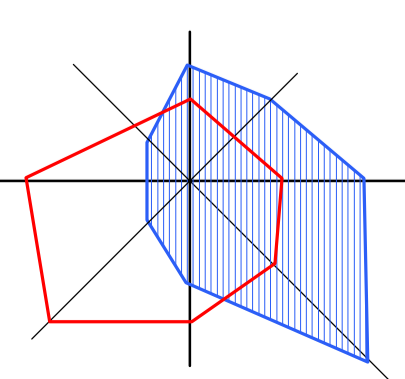
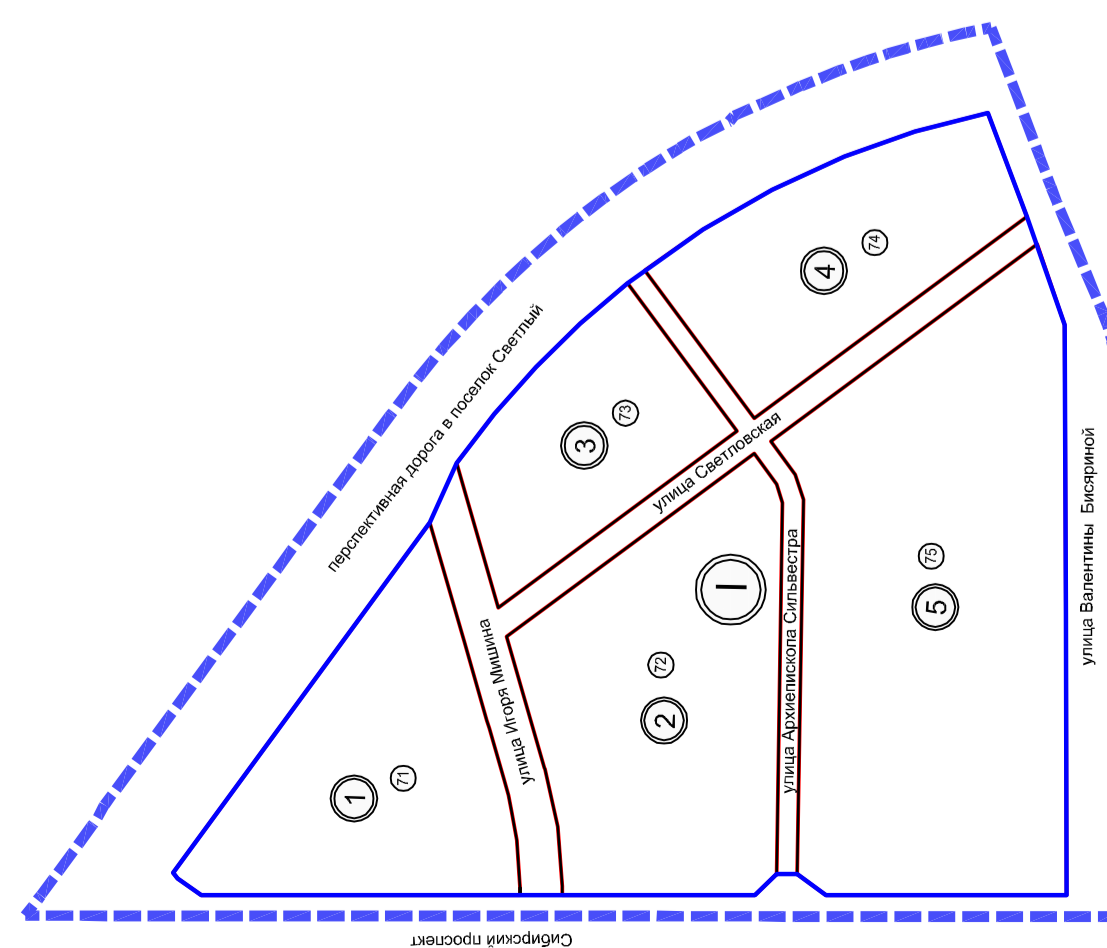


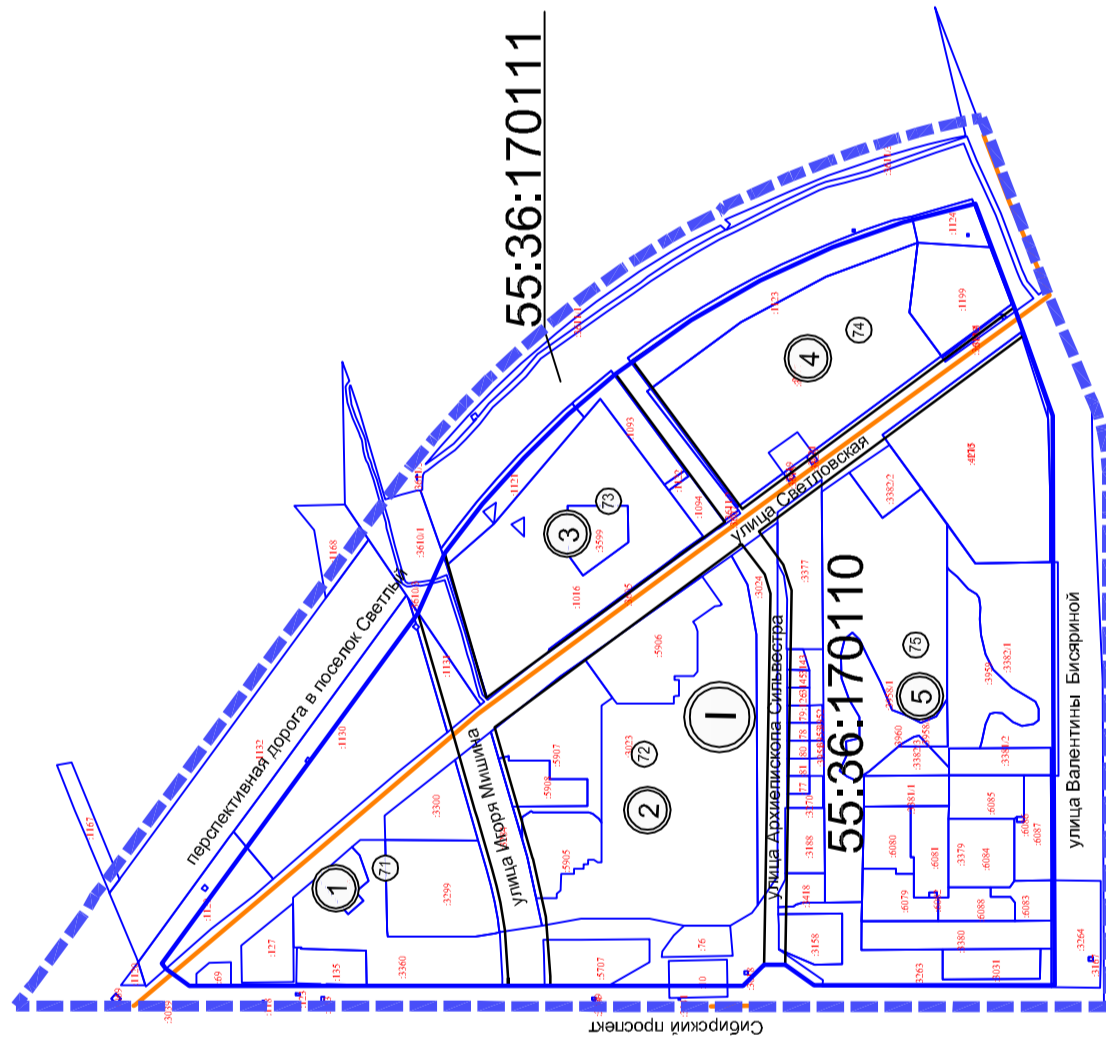
СХЕМА РАСПОЛОЖЕНИЯ ЭЛЕМЕНТОВ ПЛАНИРОВОЧНОЙ СТРУКТУРЫ



Условные обозначения:

- граница проектируемой территории
- красные линии
- границы планировочных районов
- границы планировочных кварталов
- 2 номер элемента планировочной структуры
- номер планировочного квартала
- номер планировочного района

СХЕМА ЭЛЕМЕНТОВ КАДАСТРОВОГО ПЛАНА



Условные обозначения:

- граница проектируемой территории
- красные линии
- границы земельных участков, учтенных в ГКН по состоянию на 20.09.12г.
- границы кадастрового квартала
- границы планировочных кварталов
- границы планировочных районов
- 2 кадастровый номер земельного участка
- кадастровый номер квартала
- номер элемента планировочной структуры
- номер планировочного квартала
- номер планировочного района

Условные обозначения

- граница проектируемой территории
- красные линии, границы зон действия публичных сервитутов
- граница проектируемого квартала
- линии отступа от красных линий в целях определения места допустимого размещения зданий, строений, сооружений
- существующие здания, строения, сооружения
- граница ограничений по условиям безопасности железной дороги
- граница отвода железной дороги
- линии, обозначающие дороги, улицы и проезды
- границы зон размещения (планируемого размещения) объектов капитального строительства
- границы зон действия публичных сервитутов для прохода или проезда через земельный участок и использования земельного участка в целях ремонта объектов транспортной инфраструктуры
- границы зон действия публичных сервитутов для строительства и ремонта инженерных сетей
- граница земельных участков, подлежащих изъятию для муниципальных нужд (строительства линейных объектов)
- граница санитарно-защитной зоны
- земельные участки расположенные в зоне ограничения по условиям безопасности железной дороги
- граница земельных участков, учтенных в государственном кадастре недвижимости с кадастровым номером по состоянию на 20.12.г.
- земельные участки размещения водных объектов
- застроенные земельные участки размещения индивидуальной жилой застройки
- застроенные земельные участки размещения средней этажности жилой застройки
- застроенные земельные участки размещения жилой застройки высокой этажности
- застроенные земельные участки размещения объектов административно-делового и общественного назначения
- застроенные земельные участки размещения объектов здравоохранения
- застроенные земельные участки размещения объектов дошкольного образования, объектов начального общего и среднего (полного) общего образования, объектов дополнительного образования
- застроенные земельные участки размещения производственно-коммунальных объектов IV-V классов опасности
- формируемые земельные участки размещения объектов административно-делового и общественного назначения
- формируемые земельные участки размещения объектов здравоохранения
- формируемые земельные участки размещения парков огляха
- формируемые земельные участки размещения зеленых насаждений, объектов городской рекреации

- формируемые земельные участки размещения рекреационно-ландшафтных территорий
- формируемые земельные участки размещения объектов дошкольного образования, объектов начального общего и среднего (полного) общего образования, объектов дополнительного образования
- формируемые земельные участки размещения линейных объектов
- формируемые земельные участки размещения зоны метрополитена
- застроенные земельные участки размещения зеленых насаждений, объектов городской рекреации
- застроенные земельные участки размещения рекреационно-ландшафтных территорий
- застроенные земельные участки размещения линейных объектов
- существующие земельные участки размещения естественного ландшафта
- застроенные земельные участки размещения садоводства и дачного хозяйства
- застроенные земельные участки размещения объектов хранения индивидуального автотранспорта
- формируемые земельные участки размещения объектов инженерно-транспортной инфраструктуры, объектов и сооружений объектов для инженерного обеспечения объектов капитального строительства
- формируемые земельные участки размещения объектов хранения индивидуального автотранспорта
- формируемые земельные участки размещения парка активного семейного отдыха
- формируемые земельные участки размещения индивидуальной жилой застройки
- формируемые земельные участки размещения жилой застройки средней этажности
- формируемые земельные участки размещения жилой застройки высокой этажности
- формируемые земельные участки размещения спортивных и спортивно-рекреационных сооружений
- застроенные земельные участки размещения объектов инженерно-транспортной инфраструктуры, объектов и сооружений, необходимых для инженерного обеспечения объектов капитального строительства
- размещение сетей газопровода
- размещение сетей связи
- размещение сетей канализации
- размещение сетей ливневой канализации
- размещение сетей напорной канализации
- размещение электросетей
- размещение тепловых сетей
- размещение высоковольтных воздушных сетей
- планируемое размещение сетей напорной канализации
- планируемое размещение сетей ливневой канализации

- Т1
- N1
- ПГ
- К1

- 14.2
- 12
- 12
- M
- 2

55:36:090305

кадастровый номер квартала

кадастровый номер земельного участка

станция метрополитена

номер планировочного элемента

номер проектируемого квартала

номер формируемого или застроенного земельного участка

планируемое размещение тепловых сетей

планируемое размещение сетей телекоммуникаций

планируемое размещение сетей электропередач 10 кВ

планируемое размещение сетей газопровода

планируемое размещение сетей канализации