

Фрагмент чертежа планировки территории, расположенной в границах: улица Заозерная – Красноярский тракт– улица Орджоникидзе – улица 7-я Северная – улица Красный Путь в Советском административном округе города Омска

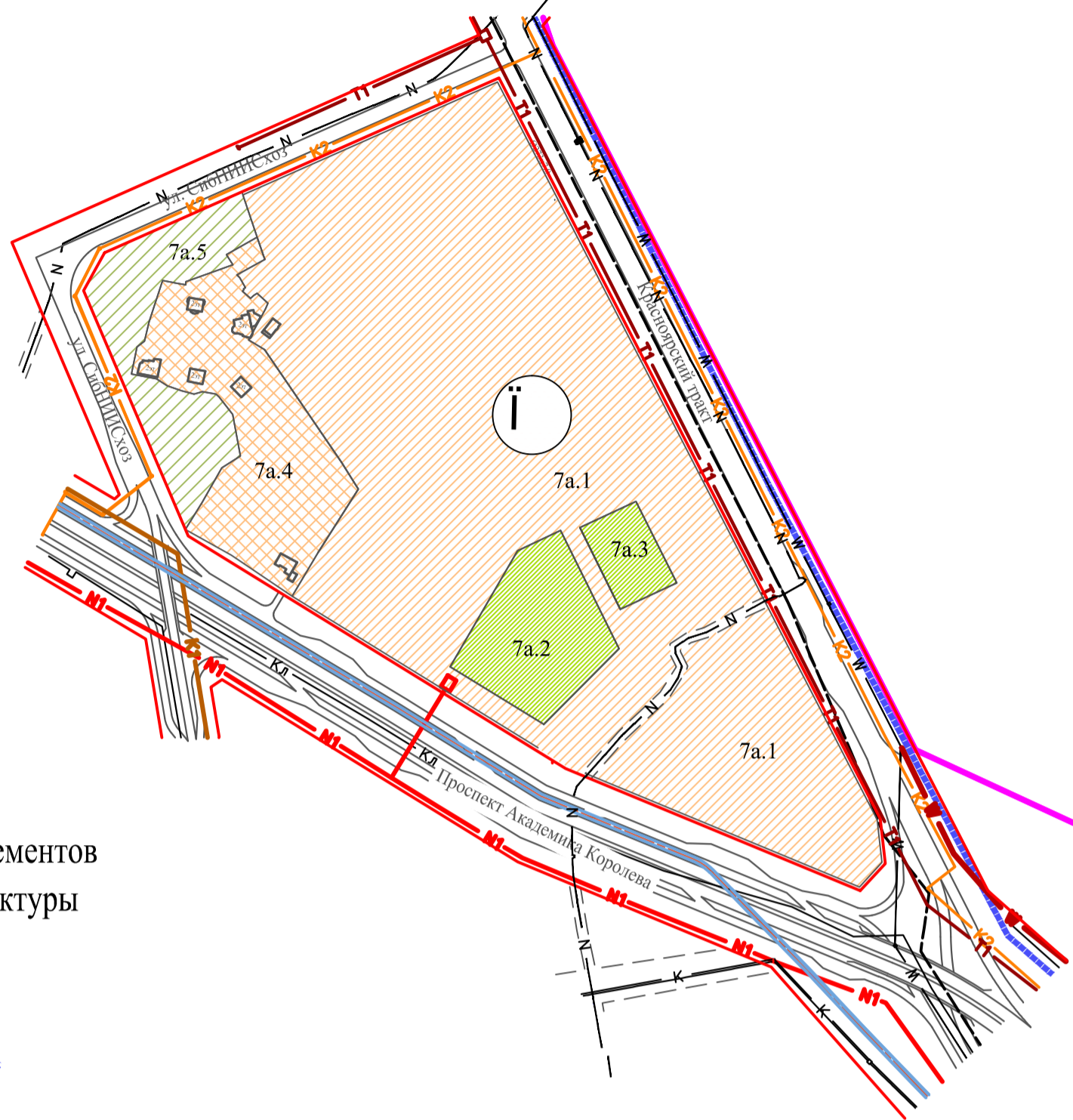
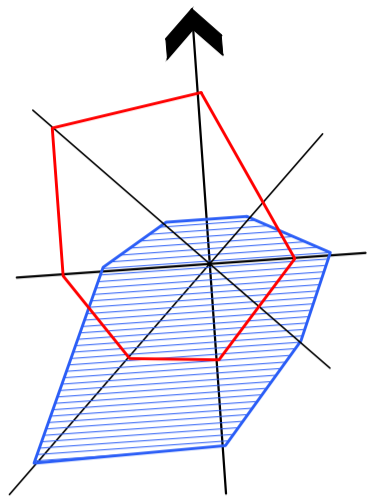
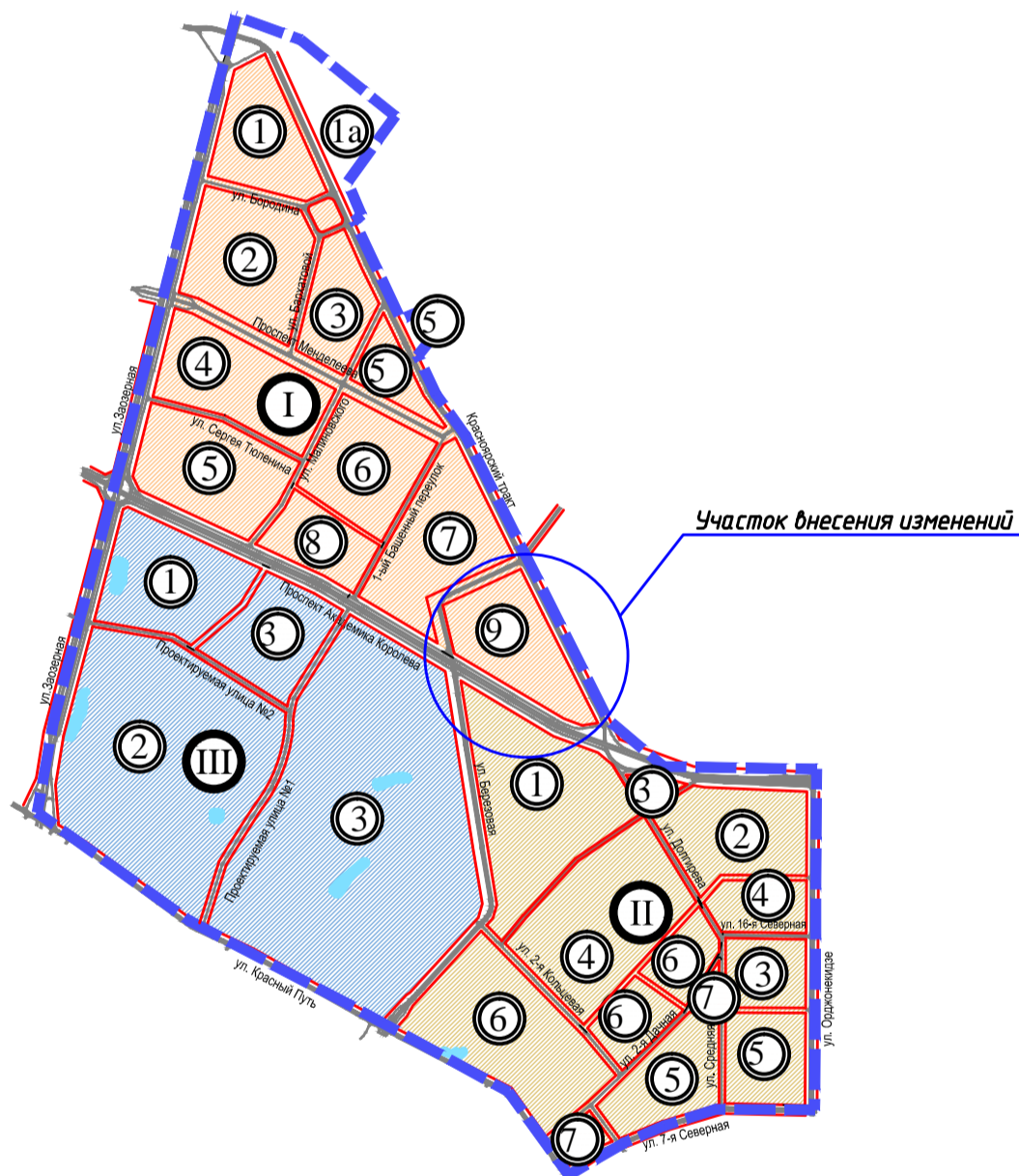


Схема расположения элементов планировочной структуры



- I I планировочный район
- II II планировочный район
- III III планировочный район

Экспликация I планировочного района

№ эл-та план. струк.	№ зоны	Наименование
7а.1	7а	Зона планируемого размещения комплексной малоэтажной жилой застройки
7а.2	7а	Зона планируемого размещения объекта начального общего и среднего (полного) общего образования на 1000 мест
7а.3	7а	Зона планируемого размещения объекта дошкольного образования на 140 мест
7а.4	7а	Зона размещения группы участков малоэтажной жилой застройки
7а.5	7а	Зона планируемого размещения объектов озеленения

- При корректировке элемента 7а планировочной структуры изменена зона планируемого размещения объектов озеленения.
- Площадь элемента планировочной структуры составляет 286,8 га, площадь территории в границах внесения изменений составляет 28,4 га.

Согласовано

Инв. ? подл. Подр. и дата Взам. инв. ?

28-12-2014-КТ					
Фрагмент чертежа планировки территории, расположенной в границах: улица Заозерная – Красноярский тракт– улица Орджоникидзе – улица 7-я Северная – улица Красный Путь в Советском административном округе города Омска					
Изм.	Иол. уя.	Лист	№ док.	Подп.	Дата
Разработал	Нефедов				
ГИП	Клишев				
Проверил	Клишев				
Н. контр.	Кротов				
				Стадия	Лист
					2
				000 "Профи Плюс"	