

Проект межевания территории, расположенной в границах: улица Лукашевича – улица Волгоградская – улица Конева – левый берег реки Иртыш в Кировском административном округе города Омска
 Чертеж межевания элементов 6-2.ИТ17, 6-2.ИТ19, 6-2.ИТ21, 6-2.ИТ22, 6-2.ИТ33, 6-2.ИТ35

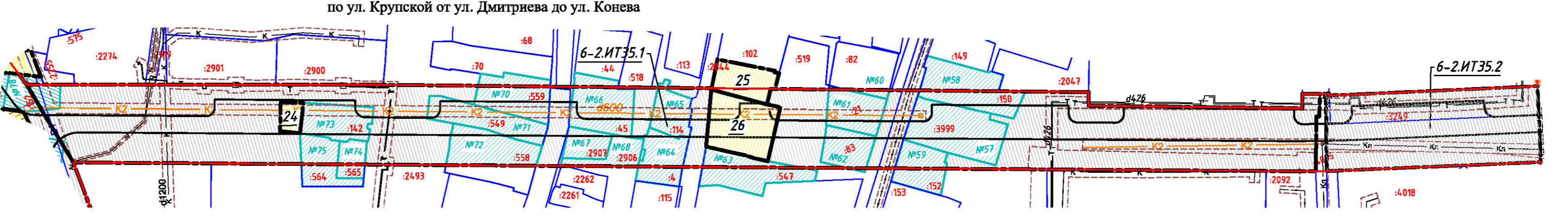
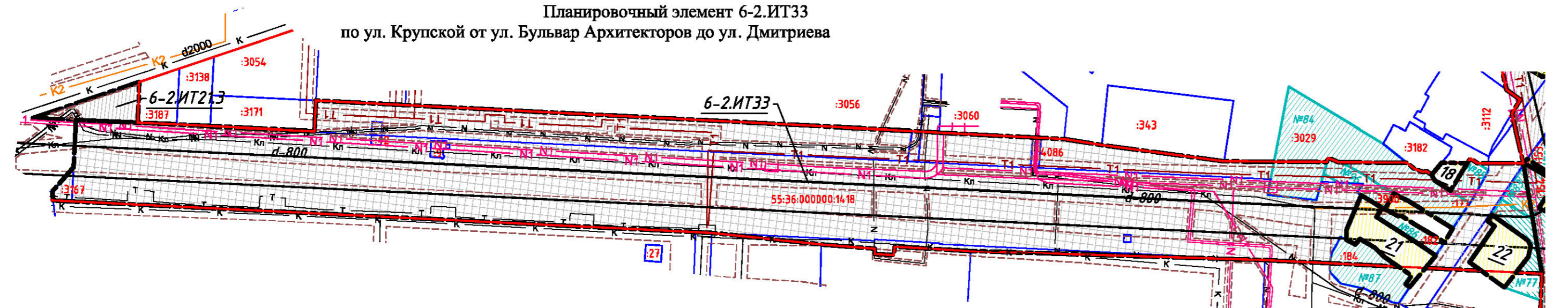
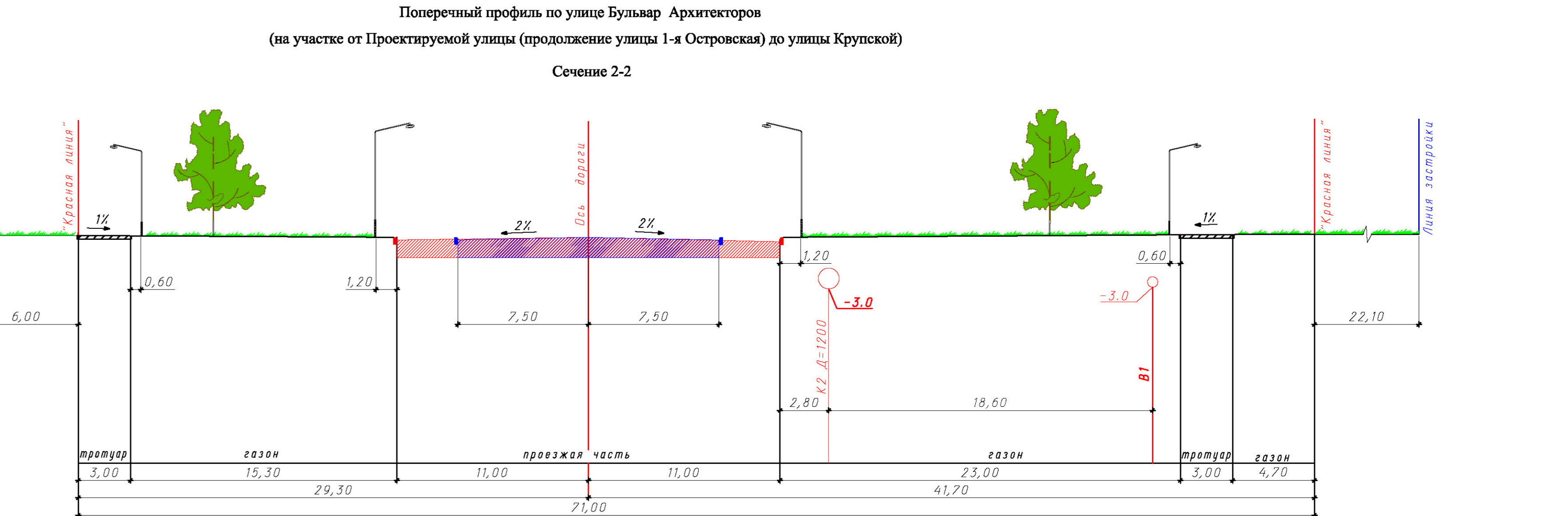
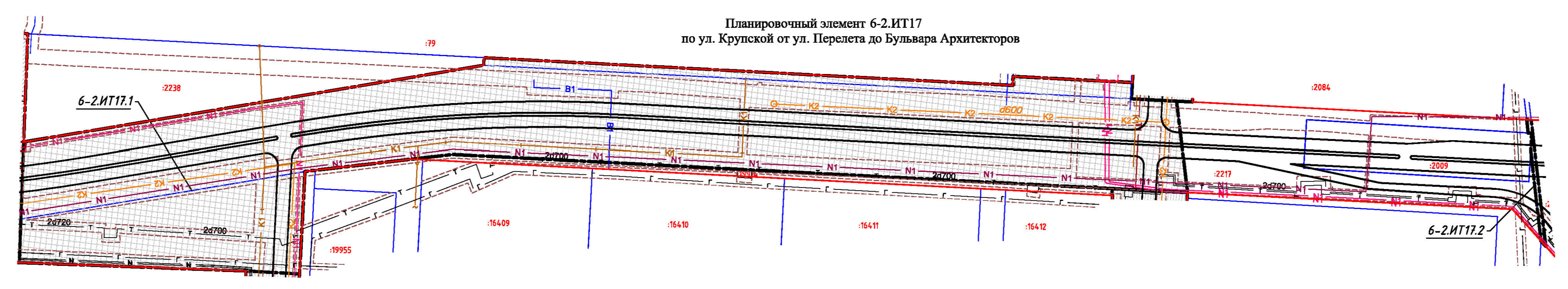
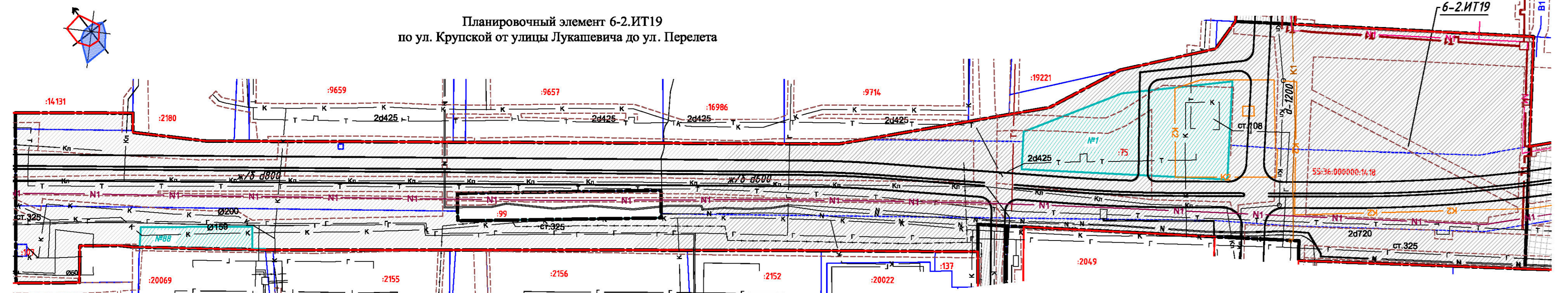
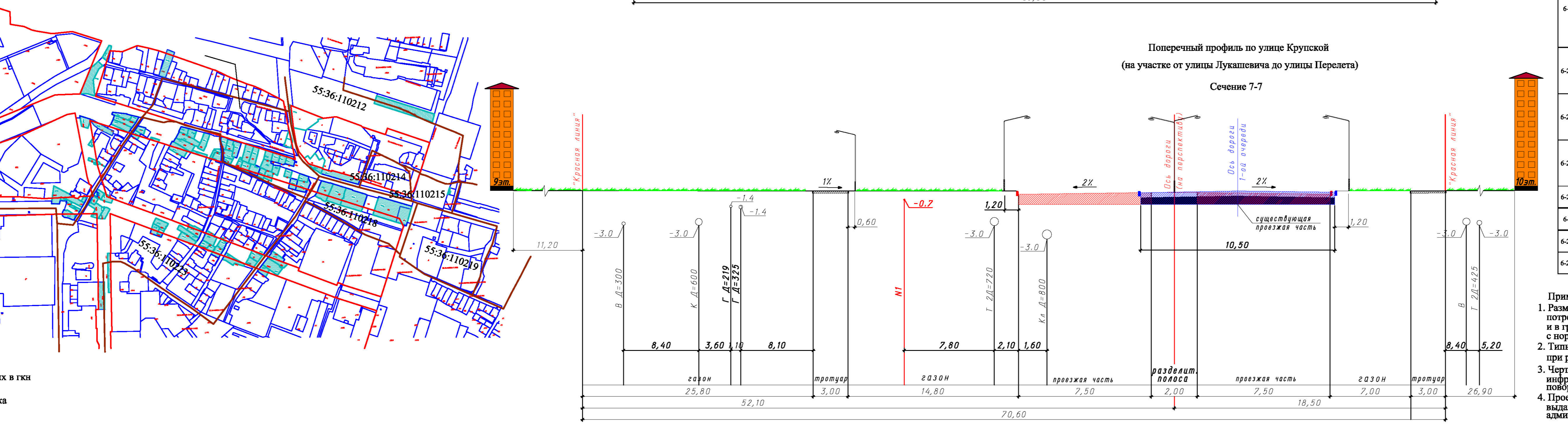
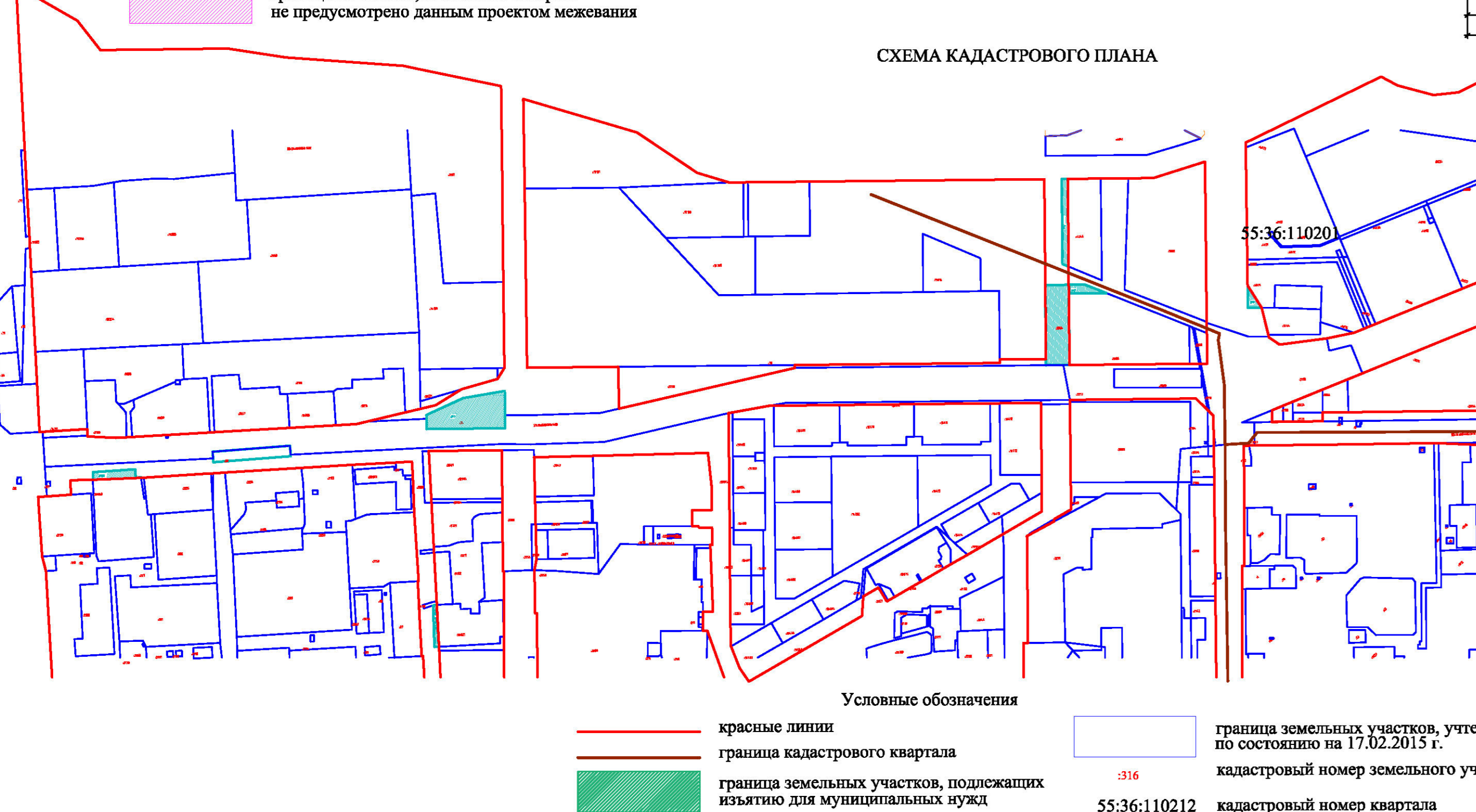
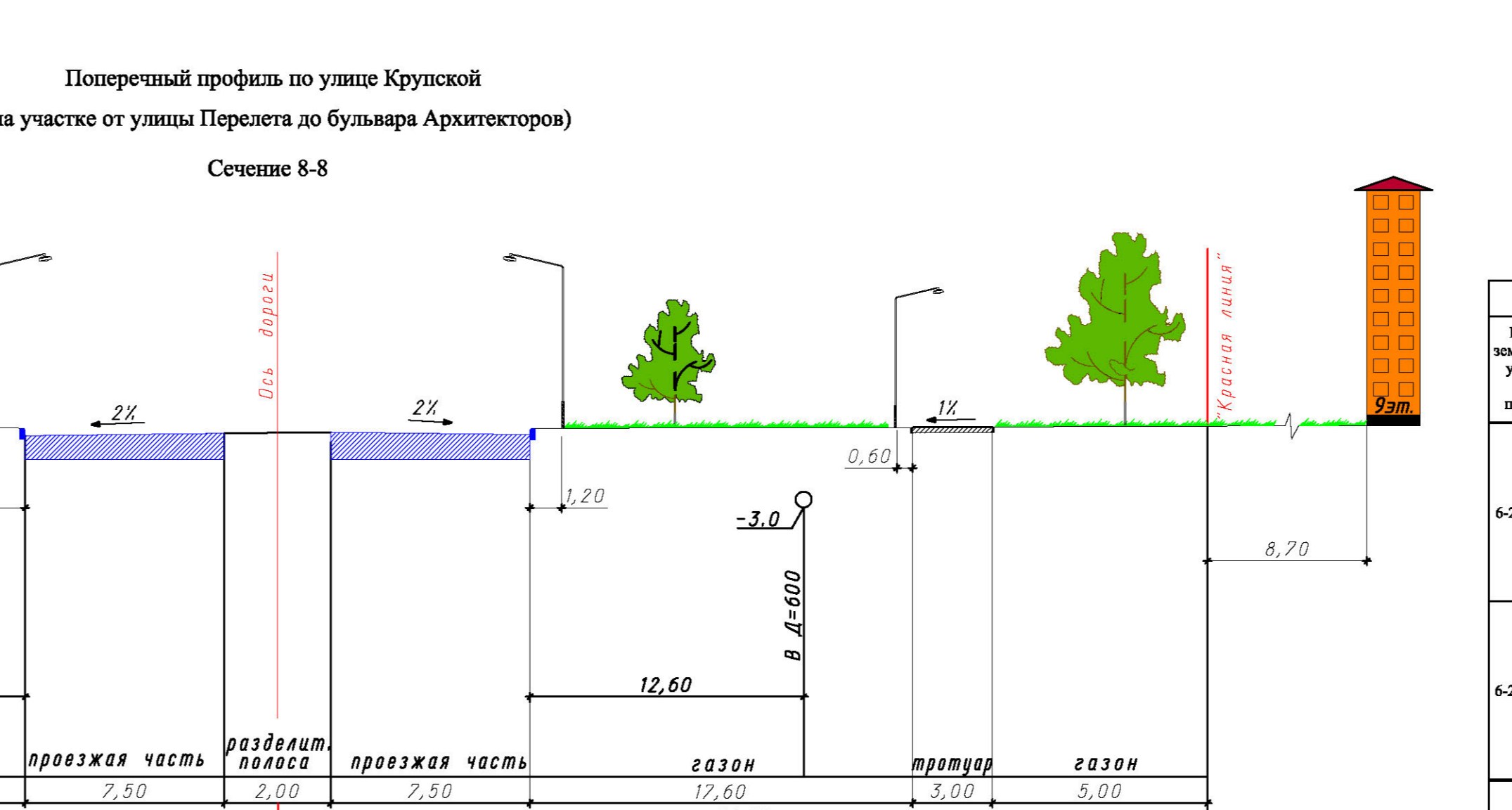
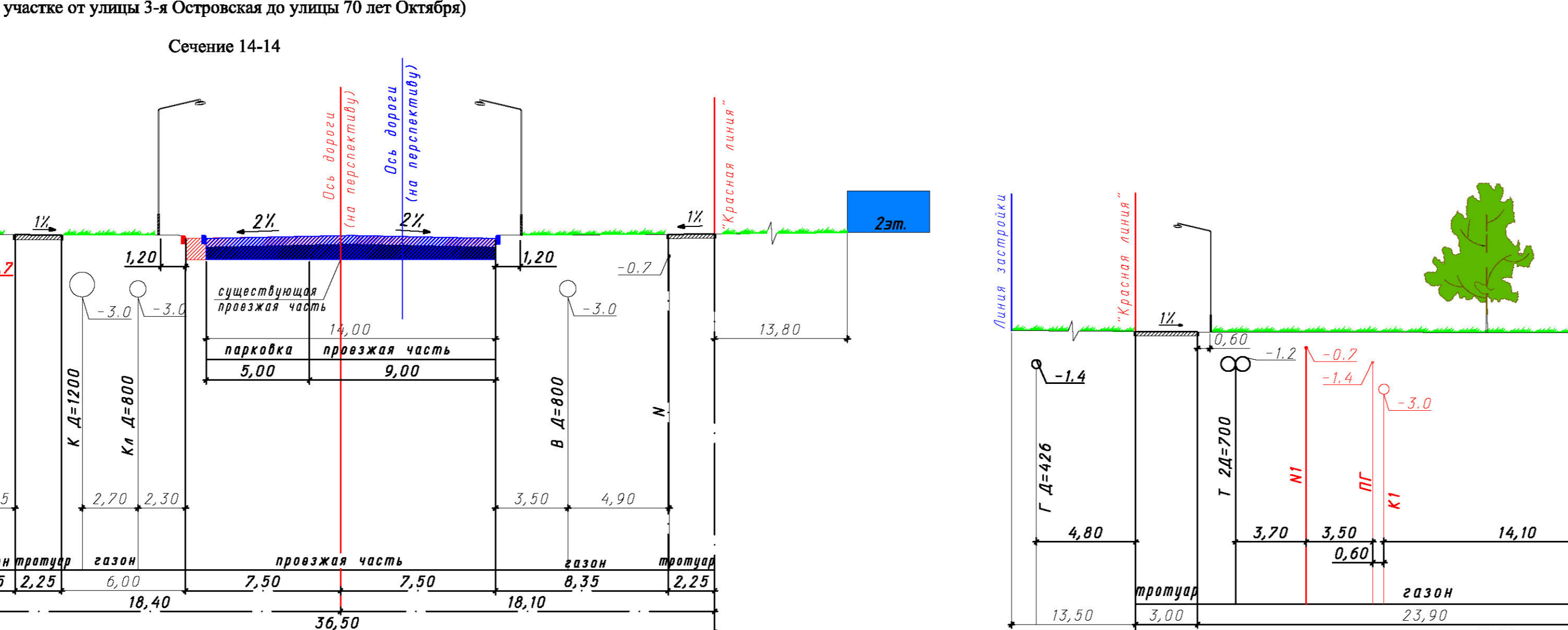
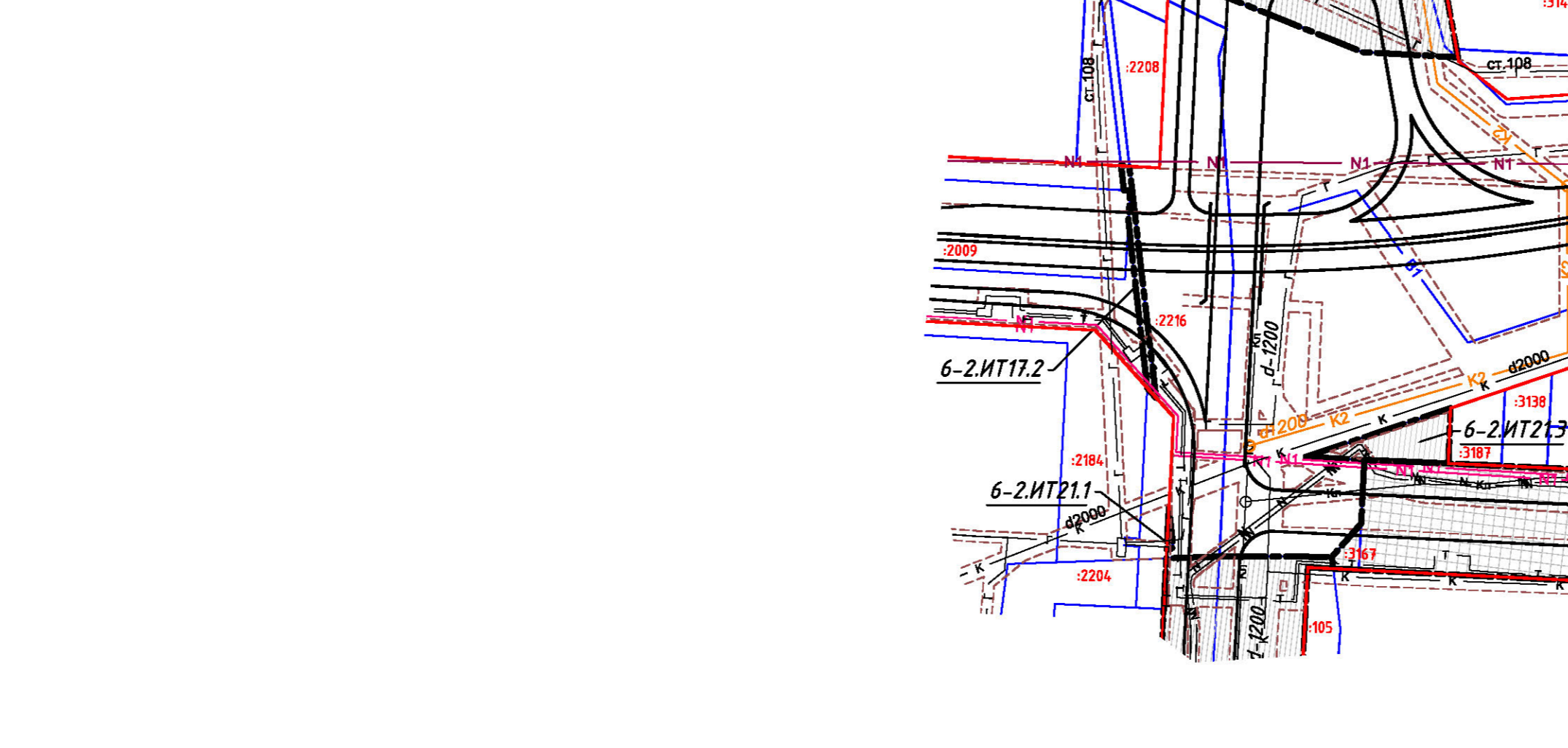
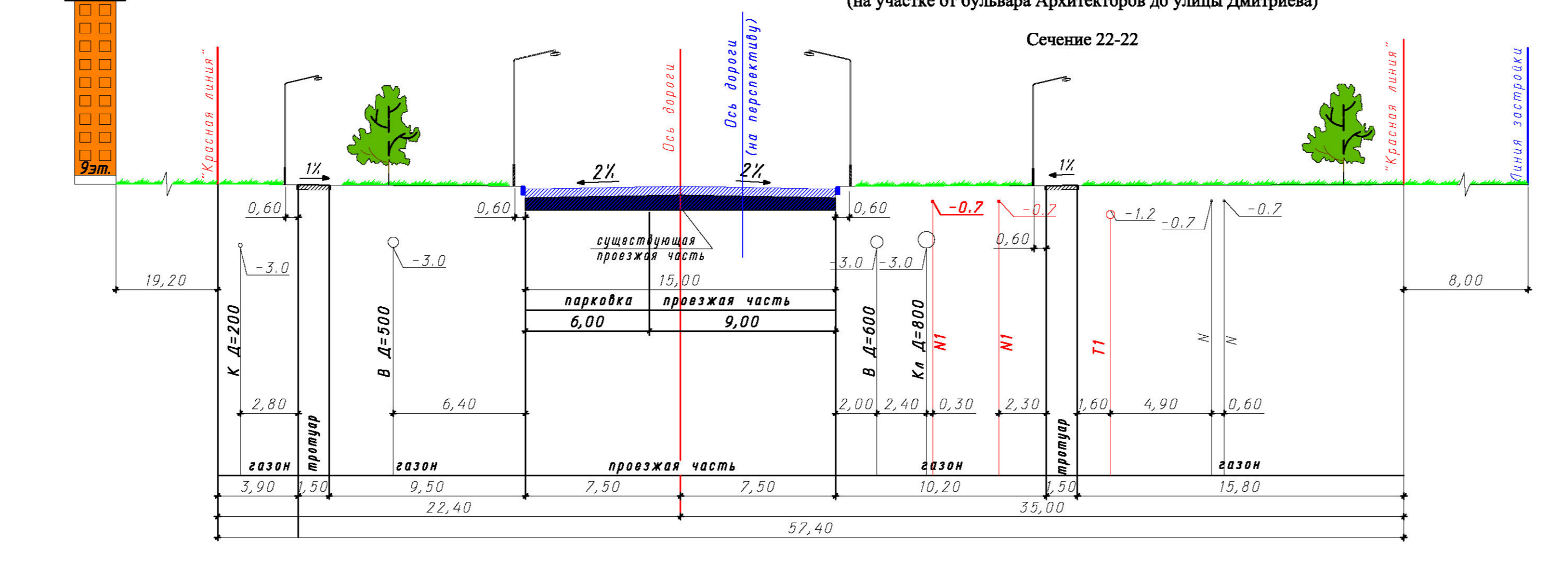
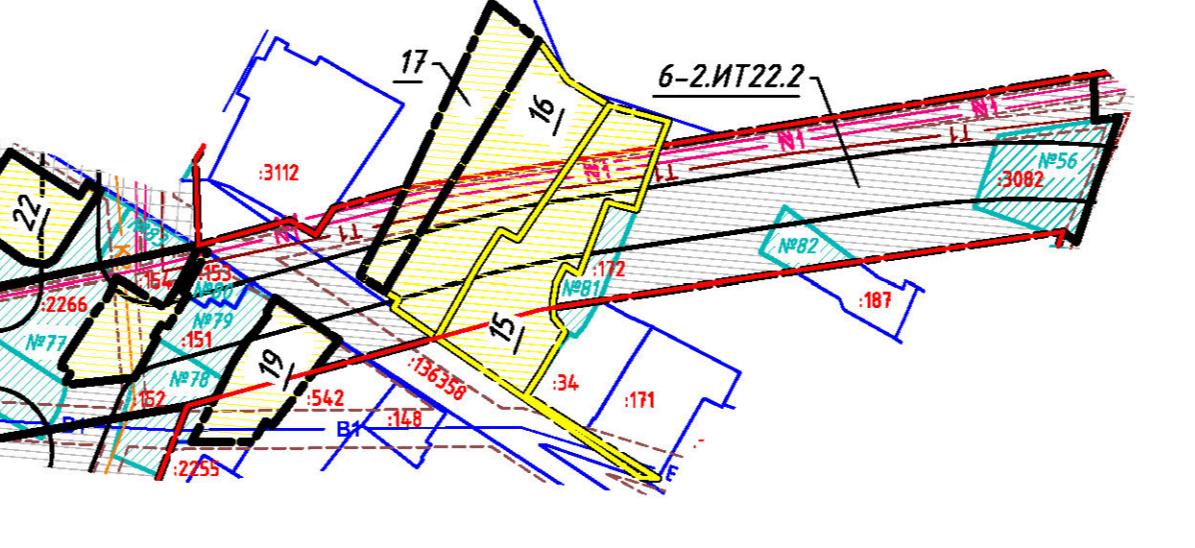
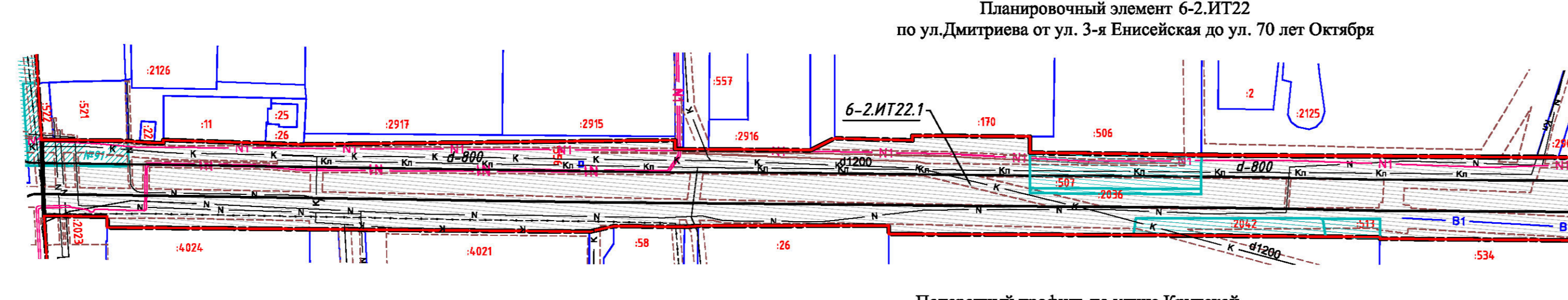


СХЕМА РАСПОЛОЖЕНИЯ ГРАНИЦ ПРОЕКТИРОВАНИЯ И ЭЛЕМЕНТОВ ПЛАНИРОВОЧНОЙ СТРУКТУРЫ



- УСЛОВНЫЕ ОБОЗНАЧЕНИЯ**
- красные линии
 - линии, обозначающие дороги, улицы и проходы
 - границы изменяемых или образуемых земельных участков
 - изменяемые земельные участки для размещения городского наземного транспорта
 - образуемые земельные участки для размещения объектов городской инфраструктуры
 - образуемые земельные участки размещения зеленых насаждений, объектов городской инфраструктуры
 - образуемые земельные участки размещения прибрежной зоны отвода
 - земельные участки предлагаемые под изъятие для муниципальных нужд
 - земельные участки, утратившие государственную кадастровую регистрацию (кадастровый номер по состоянию на 17.02.2015 г.)
 - существующие здания, строения, сооружения
 - номер изменяемого или образуемого земельного участка
 - зона с особыми условиями использования территорий (полигоны санитарно-защитной зоны промышленных сетей)
 - размещение сетей канализации
 - размещение сетей напорной канализации
 - размещение сетей ливневой канализации
 - размещение электросетей
 - размещение тепловых сетей
 - размещение сетей газопровода
 - размещение сетей связи
 - планируемое размещение сетей канализации
 - планируемое размещение сетей ливневой канализации
 - планируемое размещение сетей электропередач 10 кВ
 - планируемое размещение тепловых сетей
 - планируемое размещение сетей газопровода

№	Наименование земельного участка	Местоположение земельного участка	Целевое назначение земельного участка	Планируемое размещение объектов	Площадь по плану, кв. м	Площадь по факту, кв. м
1	55:36:110201:015	Омская область, г. Омск, Кировский АО, ул. Крупская, д. 7	Для размещения объектов коммунального назначения	Улицы и дорожное местное значение	6623,46	6623,46
56	55:36:110201:002	Омская область, г. Омск, Кировский АО, ул. 3-я Енисейская, д. 166	Для размещения объектов коммунального назначения	Улицы и дорожное местное значение	783,84	783,84
57	55:36:110201:003	Омская область, г. Омск, Кировский АО, пр. Тихомирова, д. 28, д. 12	Для размещения объектов коммунального назначения	Улицы и дорожное местное значение	1494,57	1494,57
58	55:36:110201:010	Омская область, г. Омск, Кировский АО, пр. Тихомирова, д. 13, д. 17А	Для размещения объектов коммунального назначения	Улицы и дорожное местное значение	1274,04	1274,04
59	55:36:110201:011	Омская область, г. Омск, Кировский АО, пр. Тихомирова, д. 13, д. 17А	Для размещения объектов коммунального назначения	Улицы и дорожное местное значение	728,42	728,42
60	55:36:110201:012	Омская область, г. Омск, Кировский АО, пр. Тихомирова, д. 14	Для размещения объектов коммунального назначения	Улицы и дорожное местное значение	964,04	964,04
61	55:36:110201:013	Омская область, г. Омск, Кировский АО, пр. Тихомирова, д. 16	Для размещения объектов коммунального назначения	Улицы и дорожное местное значение	724,71	724,71
62	55:36:110201:014	Кировский АО	Для размещения объектов коммунального назначения	Улицы и дорожное местное значение	618,20	618,20
63	55:36:110201:015	Кировский АО	Для размещения объектов коммунального назначения	Улицы и дорожное местное значение	1062,94	1062,94
64	55:36:110201:016	Кировский АО	Для размещения объектов коммунального назначения	Улицы и дорожное местное значение	746,22	746,22
65	55:36:110201:017	Омская область, г. Омск, Кировский АО, пр. Тихомирова, д. 28, д. 12	Для размещения объектов коммунального назначения	Улицы и дорожное местное значение	553,31	553,31
66	55:36:110201:018	Кировский АО	Для размещения объектов коммунального назначения	Улицы и дорожное местное значение	1097,46	1097,46
67	55:36:110201:019	Омская область, г. Омск, Кировский АО, ул. 3-я Енисейская, д. 28	Для размещения объектов коммунального назначения	Улицы и дорожное местное значение	431,99	431,99
68	55:36:110201:020	Омская область, г. Омск, Кировский АО, ул. 3-я Енисейская, д. 28	Для размещения объектов коммунального назначения	Улицы и дорожное местное значение	423,34	423,34
70	55:36:110201:021	Кировский АО	Для размещения объектов коммунального назначения	Улицы и дорожное местное значение	964,52	964,52
71	55:36:110201:022	Омская область, г. Омск, Кировский АО, ул. 3-я Енисейская, д. 28	Для размещения объектов коммунального назначения	Улицы и дорожное местное значение	918,60	918,60
72	55:36:110201:023	Омская область, г. Омск, Кировский АО, ул. 3-я Енисейская, д. 28	Для размещения объектов коммунального назначения	Улицы и дорожное местное значение	902,34	902,34
73	55:36:110201:024	Омская область, г. Омск, Кировский АО, ул. 3-я Енисейская, д. 28	Для размещения объектов коммунального назначения	Улицы и дорожное местное значение	1504,14	1504,14
74	55:36:110201:025	Омская область, г. Омск, Кировский АО, ул. 3-я Енисейская, д. 28	Для размещения объектов коммунального назначения	Улицы и дорожное местное значение	782,15	782,15
75	55:36:110201:026	Омская область, г. Омск, Кировский АО, ул. 3-я Енисейская, д. 28	Для размещения объектов коммунального назначения	Улицы и дорожное местное значение	358,09	358,09
76	55:36:110201:027	Омская область, г. Омск, Кировский АО, ул. 3-я Енисейская, д. 28	Для размещения объектов коммунального назначения	Улицы и дорожное местное значение	700,15	700,15
77	55:36:110201:028	Омская область, г. Омск, Кировский АО, ул. 3-я Енисейская, д. 28	Для размещения объектов коммунального назначения	Улицы и дорожное местное значение	614,40	614,40
78	55:36:110201:029	Омская область, г. Омск, Кировский АО, ул. 3-я Енисейская, д. 28	Для размещения объектов коммунального назначения	Улицы и дорожное местное значение	1179,54	1179,54
79	55:36:110201:030	Омская область, г. Омск, Кировский АО, ул. 3-я Енисейская, д. 28	Для размещения объектов коммунального назначения	Улицы и дорожное местное значение	385,70	385,70
80	55:36:110201:031	Омская область, г. Омск, Кировский АО, ул. 3-я Енисейская, д. 28	Для размещения объектов коммунального назначения	Улицы и дорожное местное значение	145,25	145,25
81	55:36:110201:032	Омская область, г. Омск, Кировский АО, ул. 3-я Енисейская, д. 28	Для размещения объектов коммунального назначения	Улицы и дорожное местное значение	330,07	330,07
82	55:36:110201:033	Омская область, г. Омск, Кировский АО, ул. 3-я Енисейская, д. 28	Для размещения объектов коммунального назначения	Улицы и дорожное местное значение	216,75	216,75
83	55:36:110201:034	Кировский АО	Для размещения объектов коммунального назначения	Улицы и дорожное местное значение	378,20	378,20
84	55:36:110201:035	Омская область, г. Омск, Кировский АО, ул. 3-я Енисейская, д. 28	Для размещения объектов коммунального назначения	Улицы и дорожное местное значение	2493,93	2493,93
85	55:36:110201:036	Омская область, г. Омск, Кировский АО, ул. 3-я Енисейская, д. 28	Для размещения объектов коммунального назначения	Улицы и дорожное местное значение	208,60	208,60
86	55:36:110201:037	Кировский АО	Для размещения объектов коммунального назначения	Улицы и дорожное местное значение	241,89	241,89
87	55:36:110201:038	Омская область, г. Омск, Кировский АО, ул. 3-я Енисейская, д. 28	Для размещения объектов коммунального назначения	Улицы и дорожное местное значение	762,12	762,12
88	55:36:110201:039	Омская область, г. Омск, Кировский АО, ул. 3-я Енисейская, д. 28	Для размещения объектов коммунального назначения	Улицы и дорожное местное значение	13919,34	13919,34
89	55:36:110201:040	Омская область, г. Омск, Кировский АО, ул. 3-я Енисейская, д. 28	Для размещения объектов коммунального назначения	Улицы и дорожное местное значение	12879,56	12879,56
90	55:36:110201:041	Омская область, г. Омск, Кировский АО, ул. 3-я Енисейская, д. 28	Для размещения объектов коммунального назначения	Улицы и дорожное местное значение	291,95	291,95

Примечание:
 1. Размещение перспективных инженерных коммуникаций для конкретных потребителей возможно в границах автомобильных, дорожно-объездных и в границах застроенных и подлежащих застройке территорий в соответствии с нормативами и техническими регламентами.
 2. Типы транспортных узлов, пересечения и примыкания могут быть изменены при разработке проектной документации.
 3. Чертеж границ земельных участков и границ зон инженерно-транспортной инфраструктуры с указаниемворотных точек, ведомость координат примыканий объектов выполняются в составе проекта.
 4. Проект межевания разработан на топографической системе масштаба 1:500, выданной Департаментом архитектуры и градостроительства администрации города Омска.