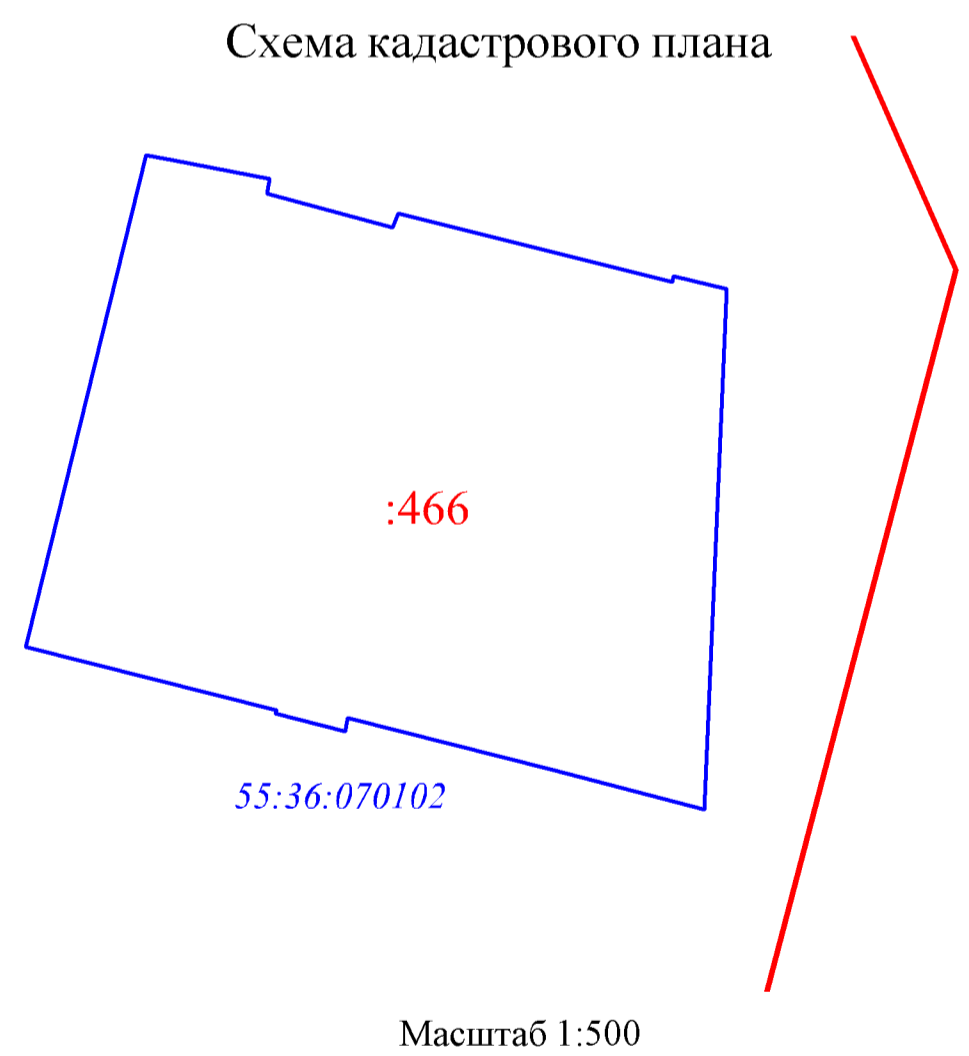
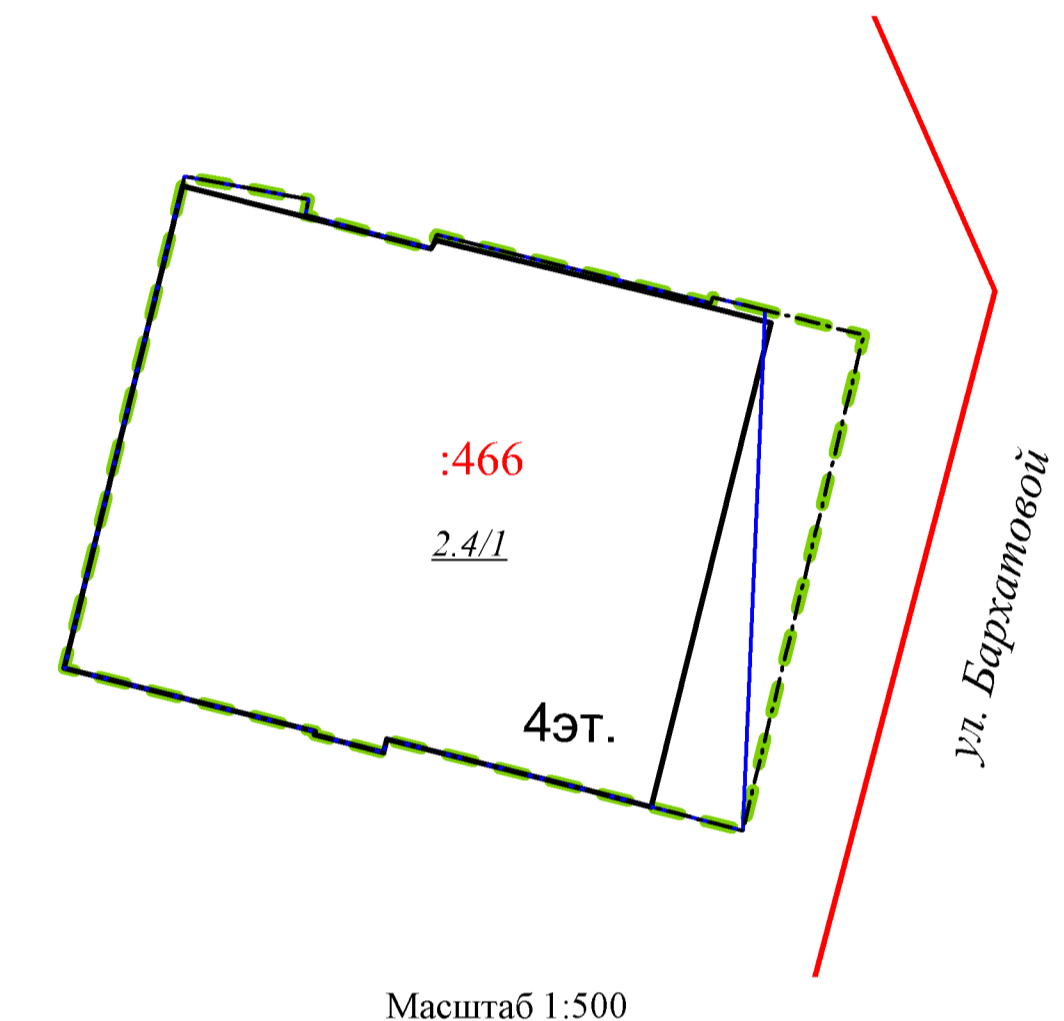
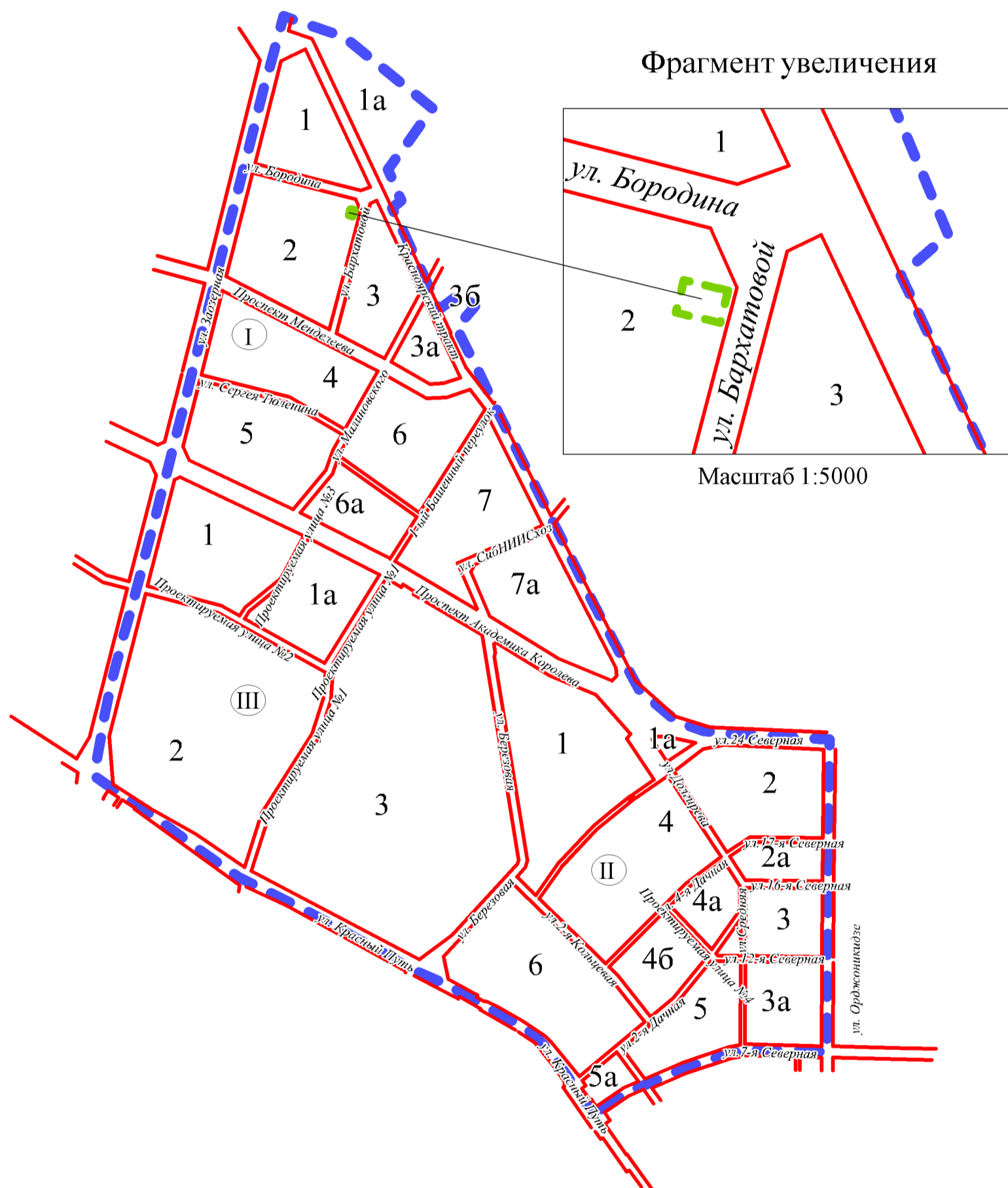


Чертеж межевания территории, расположенной в границах:
северная, западная, южная сторона земельного участка
с кадастровым номером 55:36:070102:466 – северо-западная сторона
земельного участка с кадастровым номером 55:36:070102:680 в
Советском административном округе города Омска

Характеристики и параметры образуемого земельного участка						
Номер земельного участка по проекту	Местоположение	Вид разрешенного использования	Номер земельного участка, учтенного в ГКН	Площадь земельного участка, учтенного в ГКН, кв.м	Площадь по проекту, кв.м	Примечание
2.4/1	Омская область, город Омск, Советский АО, улица Бархатовой, 2	Для общественно-деловых целей под строения, для размещения объектов торговли, общественного питания и бытового обслуживания	55:36:070102:466	1428 кв.м	1541 кв.м	Образование земельного участка путем перераспределения земельного участка 55:36:070102:466 и неразграниченных земель

Схема расположения границ проектирования и элементов планировочной структуры проекта планировки территории, расположенной в границах: улица Заозерная – Красноярский тракт – улица Орджоникидзе – улица 7 Северная – улица Красный Путь в Советском административном округе города Омска



Условные обозначения

- граница проекта планировки территории
- граница проекта межевания территории
- красные линии
- номер планировочного района
- номер элемента планировочной структуры

Условные обозначения

- граница проекта планировки территории
- граница проекта межевания территории
- красные линии
- границы образуемых земельных участков
- земельные участки, учтенные в государственном кадастре недвижимости с кадастровым номером по состоянию на 24.11.2016 г.
- существующие здания, строения, сооружения
- номер образуемого земельного участка
- номер кадастрового квартала

Примечание:

1. Определение размеров и установление границ земельных участков осуществляется в соответствии с градостроительными регламентами и нормами отвода земельных участков, учитывая земельные участки, учтенные в ГКН.
2. Проект межевания разработан на топографической съемке масштаба 1:500, выданной заказчиком.
3. Размещение перспективных инженерных коммуникаций для конкретных потребителей возможно в границах автомобильных дорог общего пользования и в границах застроенных территорий в соответствии с техническими регламентами.