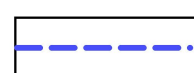
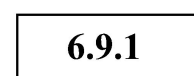



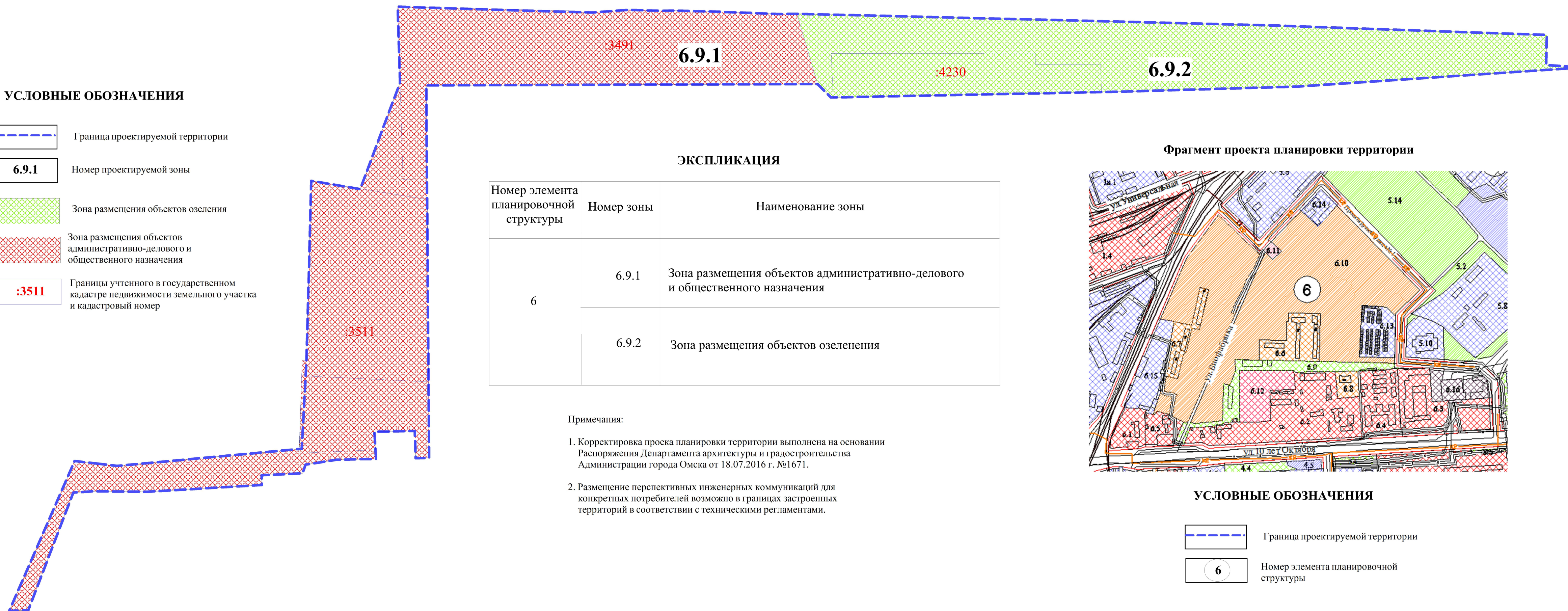


**Чертеж планировки территории зоны 6.9 элемента планировочной структуры № 6
проекта планировки территории, расположенной в границах:
улица 3-й Разъезд – улица Лермонтова – улица 25-я Линия – улица 2-я Производственная – Окружная дорога –
граница Старо-Восточного кладбища – граница полосы отвода железной дороги
в Центральном, Октябрьском административных округах города Омска**

УСЛОВНЫЕ ОБОЗНАЧЕНИЯ

-  Граница проектируемой территории
-  Номер проектируемой зоны
-  Зона размещения объектов озеленения
-  Зона размещения объектов административно-делового и общественного назначения
-  Границы учтенного в государственном кадастре недвижимости земельного участка и кадастровый номер



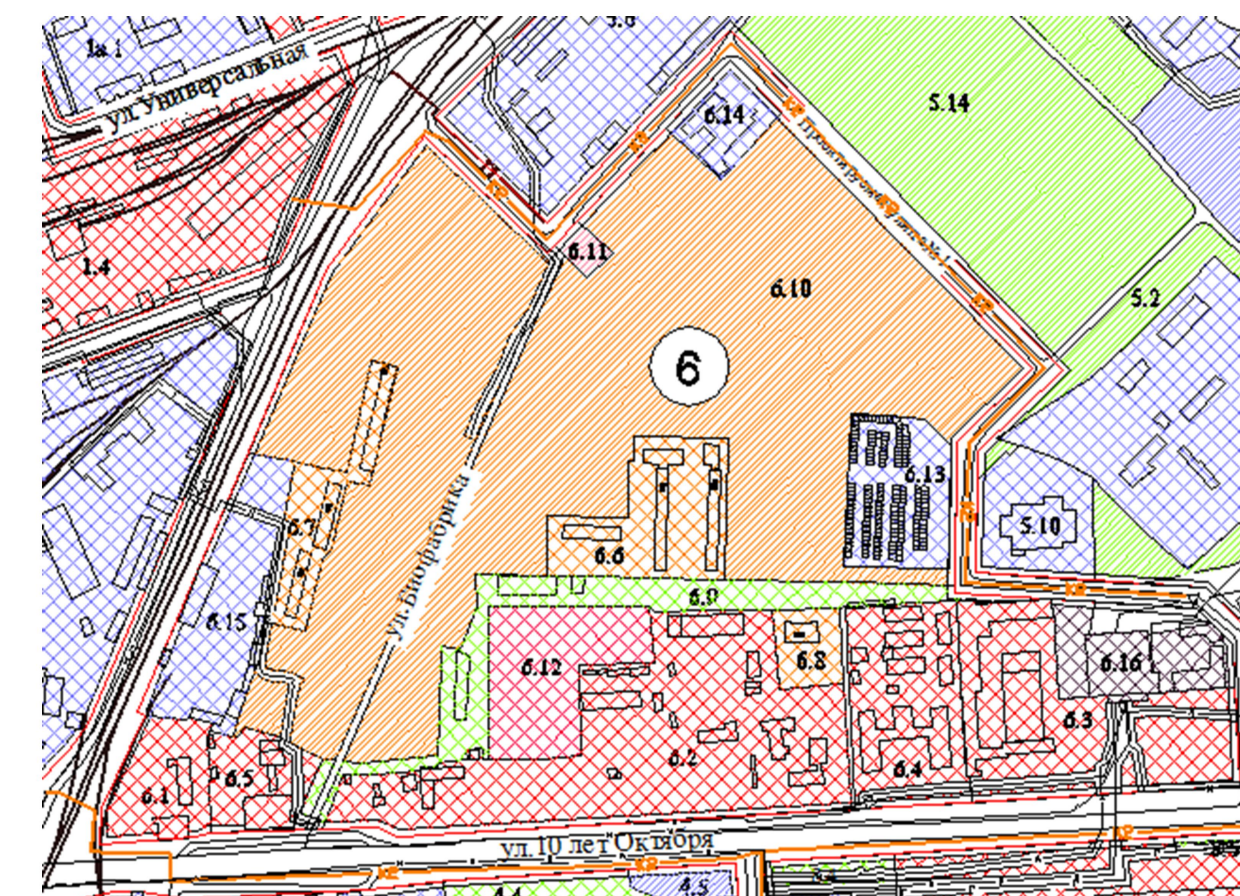
ЭКСПЛИКАЦИЯ

Номер элемента планировочной структуры	Номер зоны	Наименование зоны
6	6.9.1	Зона размещения объектов административно-делового и общественного назначения
	6.9.2	Зона размещения объектов озеленения

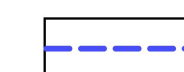

Примечания:

1. Корректировка проекта планировки территории выполнена на основании Распоряжения Департамента архитектуры и градостроительства Администрации города Омска от 18.07.2016 г. №1671.
2. Размещение перспективных инженерных коммуникаций для конкретных потребителей возможно в границах застроенных территорий в соответствии с техническими регламентами.

Фрагмент проекта планировки территории



УСЛОВНЫЕ ОБОЗНАЧЕНИЯ

-  Граница проектируемой территории
-  Номер элемента планировочной структуры

Масштаб 1 : 1000