

Чертеж планировки территории элемента планировочной структуры № 7, расположенной в границах: Окружная дорога – улица Барабинская – граница полосы отвода железной дороги – улица 4-я Транспортная – улица Б. Хмельницкого – улица Ипподромная – граница полосы отвода железной дороги – улица 3-я Транспортная – улица 5-я Кордная – улица 6-я Шинная – улица 3-я Молодежная – улица 5-я Кордная – граница промышленной территории – в Октябрьском административном округе города Омска

Приложение № 2
к постановлению Администрации города Омска
от _____ № _____

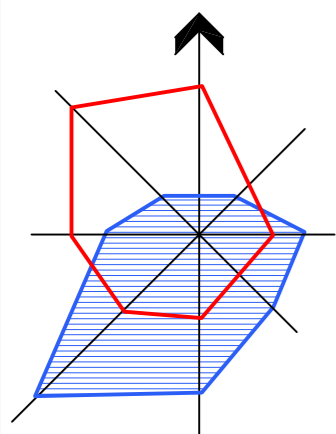
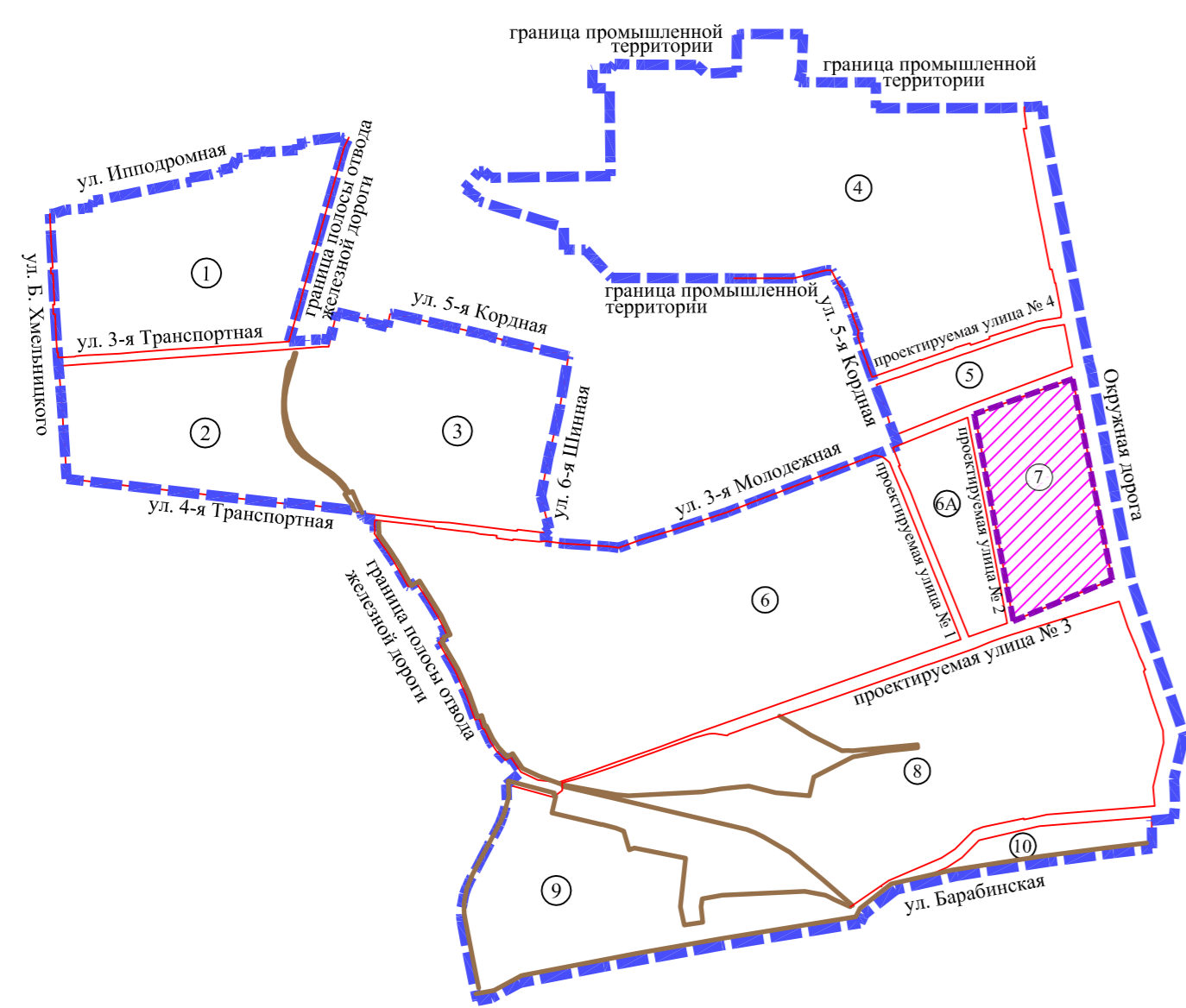
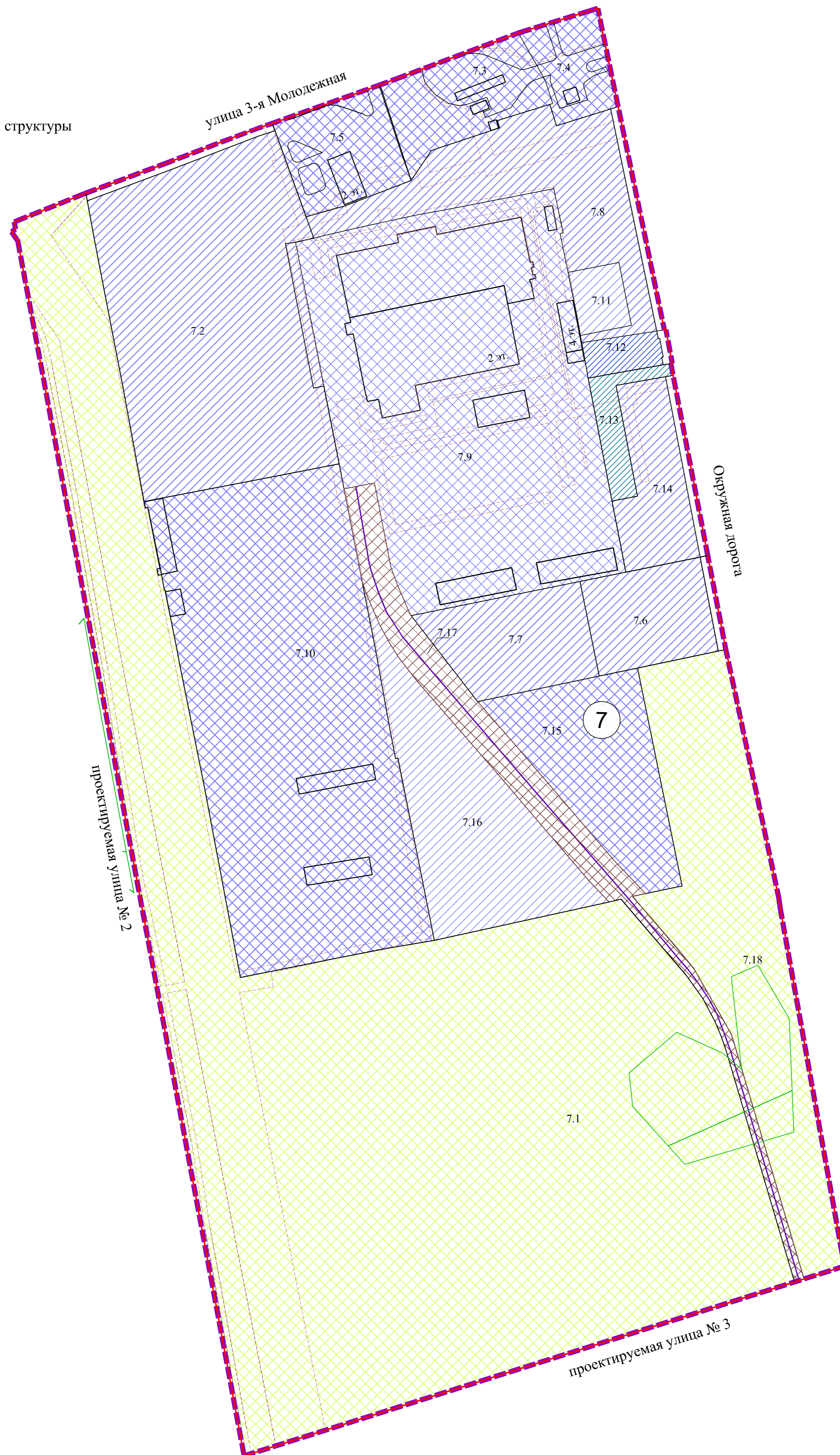


Схема расположения границ проектирования и элементов планировочной структуры



Условные обозначения

- граница проекта планировки
- проектируемая территория
- красные линии
- отводы железных дорог
- номер элемента планировочной структуры



Экспликация зон

№ ул-та план. струк.	№ зоны	Наименование зоны
7	7.1	Зона размещения естественного ландшафта
	7.2	Зона планируемого размещения производственно-коммунальных объектов IV – V классов опасности
	7.3	Зона размещения объектов автозаправочной станции
	7.4	(застроенная территория)
	7.5	Зона размещения станции технического обслуживания
	7.6	Зона планируемого размещения объектов автозаправочной станции
	7.7	Зона планируемого размещения производственно-коммунальных объектов IV – V классов опасности
	7.8	Зона размещения производственно-коммунальных объектов IV – V классов опасности
	7.9	Зона размещения производственно-коммунальных объектов IV – V классов опасности
	7.10	Зона размещения производственно-коммунальных объектов IV – V классов опасности
	7.11	Зона планируемого размещения объектов станции технического обслуживания
	7.12	Зона планируемого размещения наземного многоэтажного гаража - стоянки
	7.13	Зона планируемого размещения линейных объектов инженерно-транспортной инфраструктуры
	7.14	Зона планируемого размещения производственно-коммунальных объектов IV – V классов опасности
	7.15	Зона размещения производственно-коммунальных объектов IV – V классов опасности (застроенная территория)
	7.16	Зона планируемого размещения производственно-коммунальных объектов IV – V классов опасности
	7.17	Зона размещения железной дороги
	7.18	Зона размещения естественного ландшафта

УСЛОВНЫЕ ОБОЗНАЧЕНИЯ

- граница проектируемой территории
- красные линии
- зоны с особыми условиями использования территорий (коммуникационные коридоры инженерных сетей)
- линии отступа от красных линий в целях определения места допустимого размещения зданий, строений, сооружений
- линии, обозначающие дороги, проезды
- железная дорога
- зона размещения производственно-коммунальных объектов IV– V классов опасности (застроенная территория)
- зона размещения железной дороги
- зона размещения объектов хранения автотранспорта
- зона планируемого размещения производственно-коммунальных объектов IV– V классов опасности
- зона планируемого размещения объектов хранения индивидуального автотранспорта
- зона планируемого размещения линейных объектов инженерно-транспортной инфраструктуры
- зона размещения естественного ландшафта
- граница зон размещения лесопарков, учтенных в ГКН
- 7 номер элемента планировочной структуры
- 7.1 номер зоны по экспликации

Примечание:

- При реконструкции зданий, строений и сооружений с изменением их параметров в границах существующей застройки предусматривать линии отступа от красных линий в целях определения места допустимого размещения зданий, строений и сооружений в соответствии с действующими регламентами