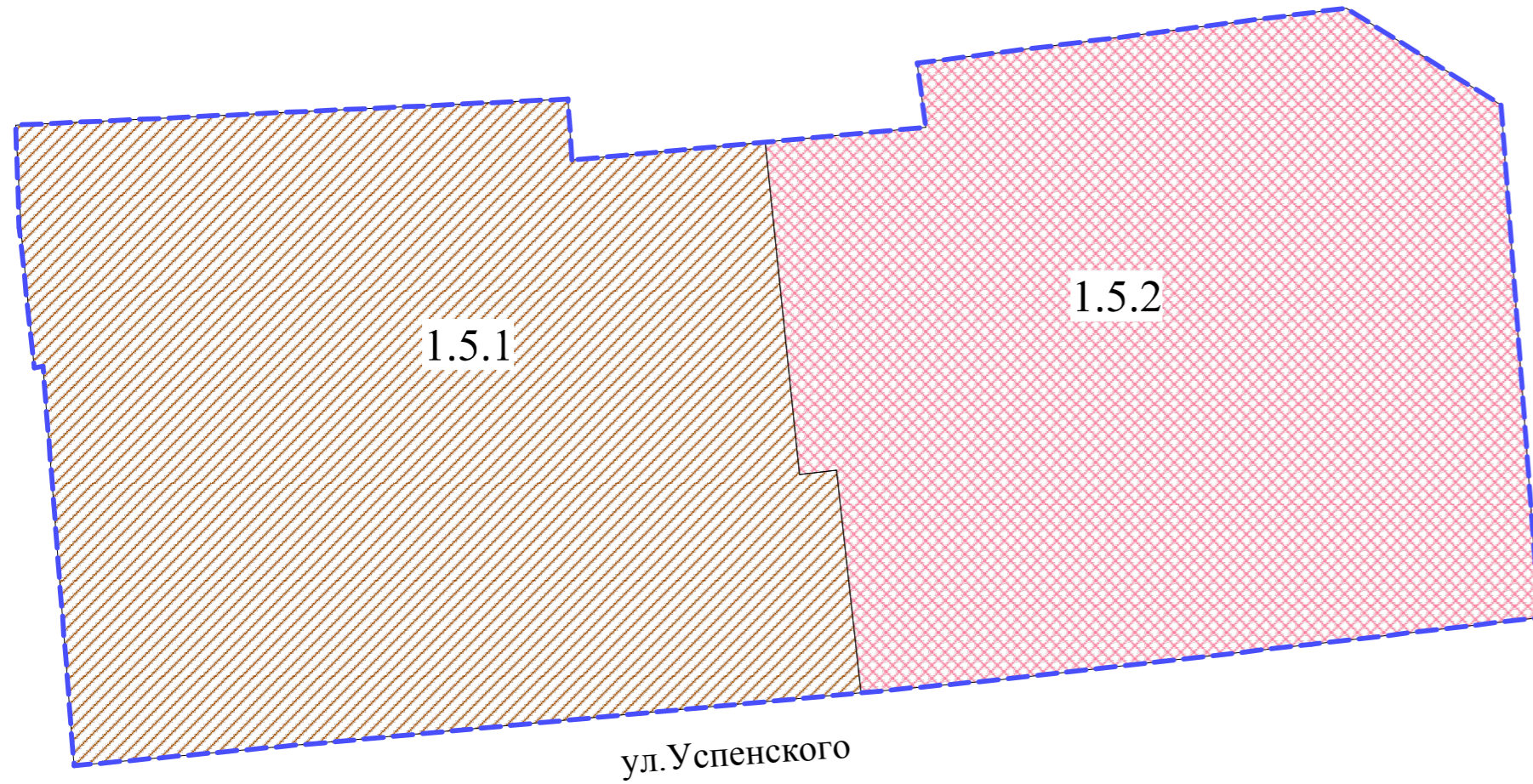
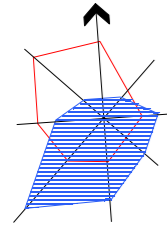


**Чертеж планировки территории зоны 1.5 элемента планировочной структуры № 1 микрорайона № 24  
жилого района № VI проекта планировки центральной части территории муниципального  
образования городская округ город Омск Омской области, расположенной в границах: улица Маршала Жукова –  
левый берег реки Оми – улица Б. Хмельницкого – улица Масленникова в Центральном административном округе города Омска**

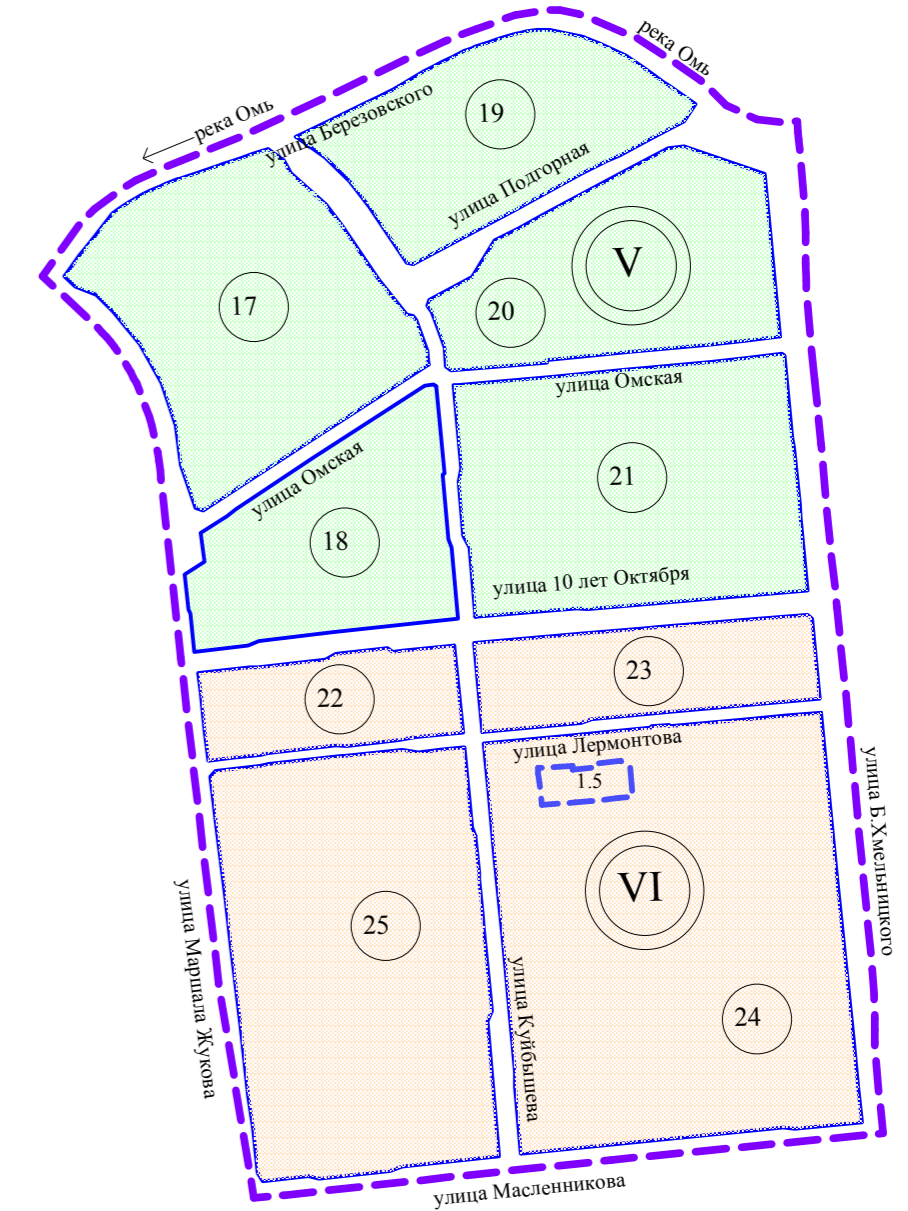


МАСШТАБ 1 : 1000

**Условные обозначения**

- границы проектируемой территории
- номер зоны размещения объектов капитального строительства
- зона размещения объектов здравоохранения
- зона планируемого размещения жилой застройки высокой этажности

**Схема расположения элементов планировочной структуры**



**Условные обозначения**

- граница утвержденного проекта планировки территории
- граница проектируемой территории
- территория V жилого района
- территория VI жилого района
- номер жилого района
- номер микрорайона
- номер зоны элемента планировочной структуры

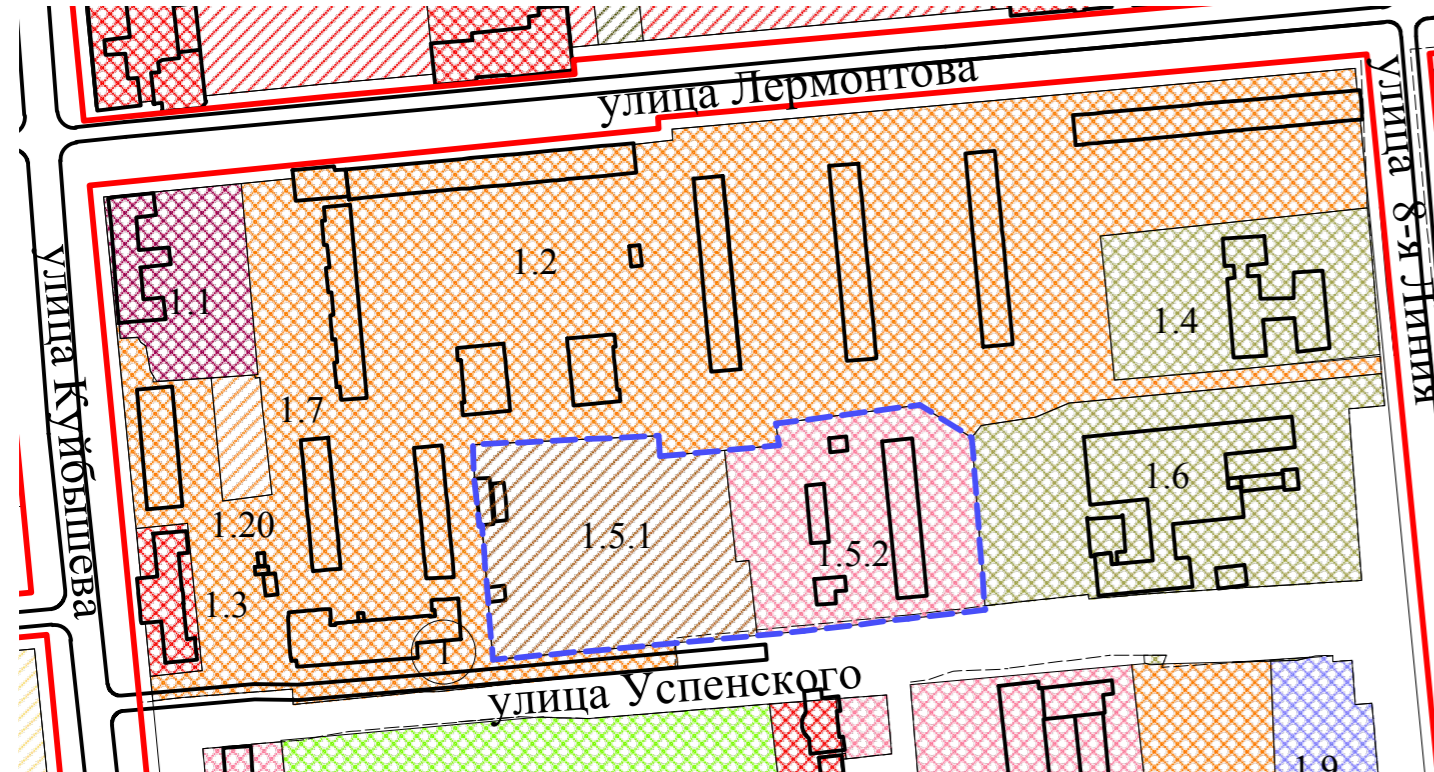
**Экспликация**

№ элемента планировочной структуры	№ зоны	Наименование зоны
1	1.5.1	Зона планируемого размещения жилой застройки высокой этажности
	1.5.2	Зона размещения объектов здравоохранения

**Условные обозначения**

- границы проектируемой территории
- номер элемента планировочной структуры
- номер зоны элемента планировочной структуры
- красные линии
- линии, обозначающие дороги, улицы и проезды
- зона планируемого размещения жилой застройки высокой этажности
- зона размещения объектов здравоохранения
- зона размещения производственно-коммунальных объектов IV-V классов опасности
- зона размещения объектов административно-делового и общественного назначения
- зона размещения объектов дошкольного образования, объектов начального общего и среднего (полного) общего образования, объектов дополнительного образования
- зона размещения высших учебных заведений, объектов среднего специального и профессионального образования,
- зона размещения объектов городской рекреации
- зона размещения жилой застройки средней этажности
- зона планируемого размещения жилой застройки средней этажности
- зона планируемого размещения объектов административно-делового и общественного назначения
- существующие здания, сооружения

**Фрагмент проекта планировки территории**



Примечание :  
Размещение перспективных инженерных коммуникаций для конкретных потребителей возможно в границах автомобильных дорог общего пользования и в границах застроенных и подлежащих застройке территорий в соответствии с техническими регламентами.