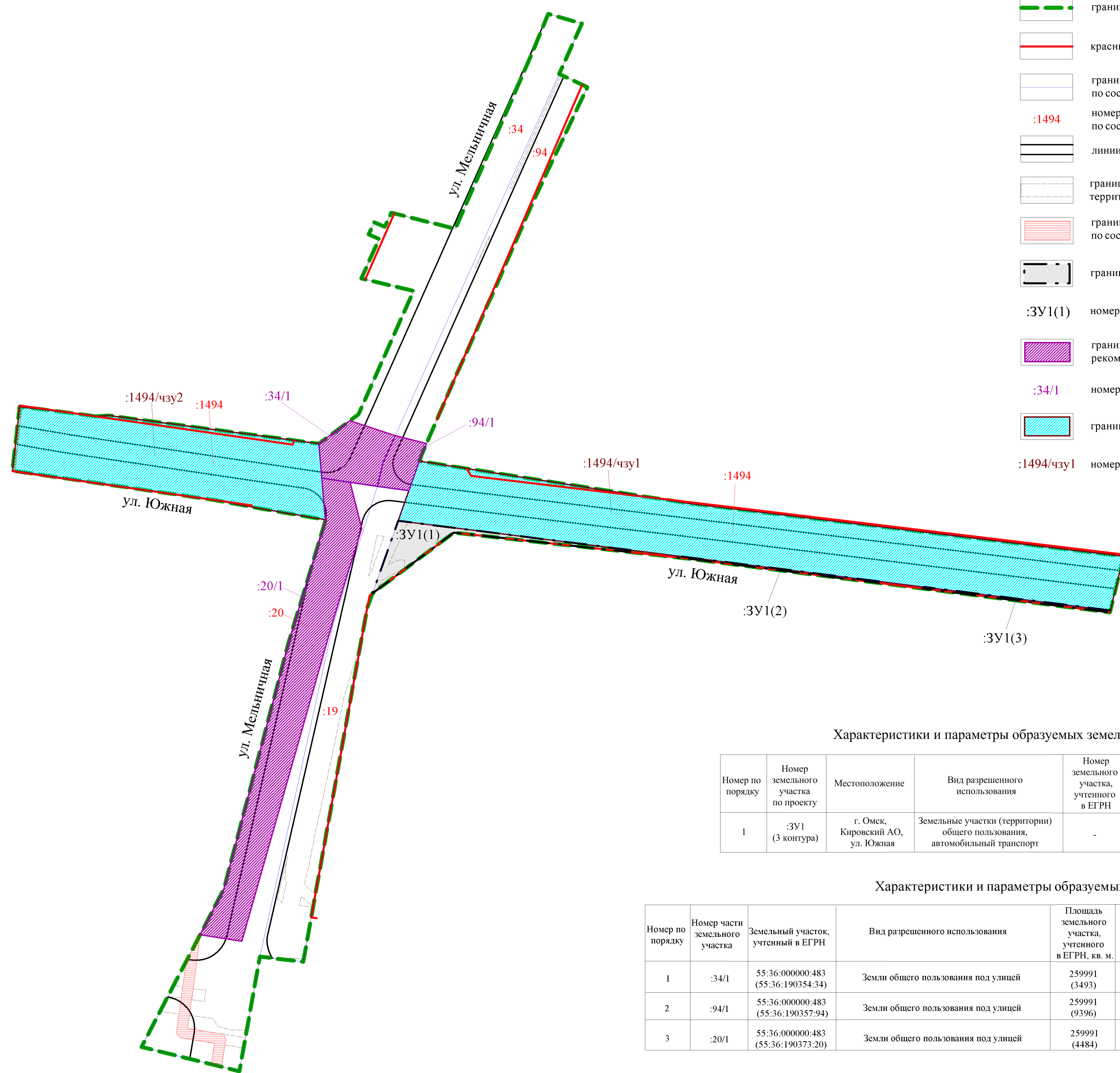


Чертеж межевания территории, расположенной в границах улицы Южная от улицы 1-я Кировская до улицы Революционная, в границах улицы Мельничная от улицы Центральная до переулка Севастопольский

УСЛОВНЫЕ ОБОЗНАЧЕНИЯ

- граница проектируемой территории
- красные линии
- границы земельных участков, учтенных в ЕГРН, по состоянию на 21.08.2017
- :1494 номер земельного участка, учтенного в ЕГРН, по состоянию на 21.08.2017
- линии, обозначающие дороги, улицы, проезды
- границы зон с особыми условиями использования территории (коммуникационные коридоры инженерных сетей)
- границы охранной зоны газопровода, учтенной в ЕГРН, по состоянию на 21.08.2017
- границы образуемого земельного участка
- :ЗУ1(1) номер образуемого земельного участка
- границы образуемых частей земельных участков, рекомендованных для установления сервитутов
- :34/1 номер части земельного участка
- границы существующих публичных сервитутов
- :1494/чзу1 номер существующего публичного сервитута



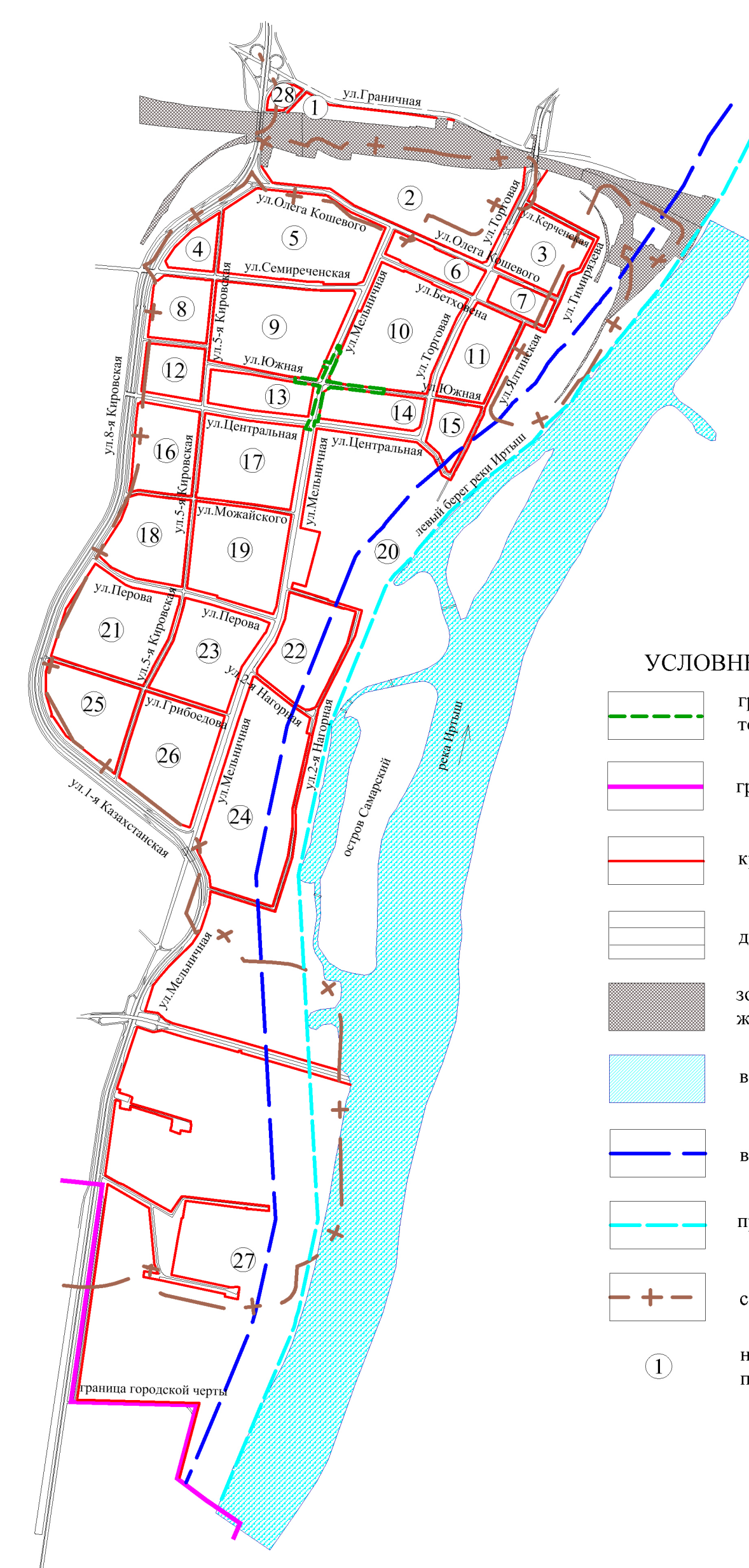
Характеристики и параметры образуемых земельных участков

Номер по порядку	Номер земельного участка по проекту	Местоположение	Вид разрешенного использования	Номер земельного участка, учтенного в ЕГРН	Площадь земельного участка, учтенного в ЕГРН, кв. м.	Площадь по проекту, кв. м.	Примечание
1	:ЗУ1 (3 контура)	г. Омск, Кировский АО, ул. Южная	Земельные участки (территории) общего пользования, автомобильный транспорт	-	-	512	Из земель, государственная собственность на которые не разграничена

Характеристики и параметры образуемых частей земельных участков

Номер по порядку	Номер части земельного участка	Земельный участок, учтенный в ЕГРН	Вид разрешенного использования	Площадь земельного участка, учтенного в ЕГРН, кв. м.	Местоположение	Характеристика части	Площадь части земельного участка, кв. м.
1	:34/1	55:36:000000:483 (55:36:190354:34)	Земли общего пользования под улицей	259991 (3493)	г. Омск, ул. Мельничная	Для строительства, реконструкции и эксплуатации линейных объектов	501
2	:94/1	55:36:000000:483 (55:36:190357:94)	Земли общего пользования под улицей	259991 (9396)	г. Омск, ул. Мельничная	Для строительства, реконструкции и эксплуатации линейных объектов	243
3	:20/1	55:36:000000:483 (55:36:190373:20)	Земли общего пользования под улицей	259991 (4484)	г. Омск, ул. Мельничная	Для строительства, реконструкции и эксплуатации линейных объектов	2379

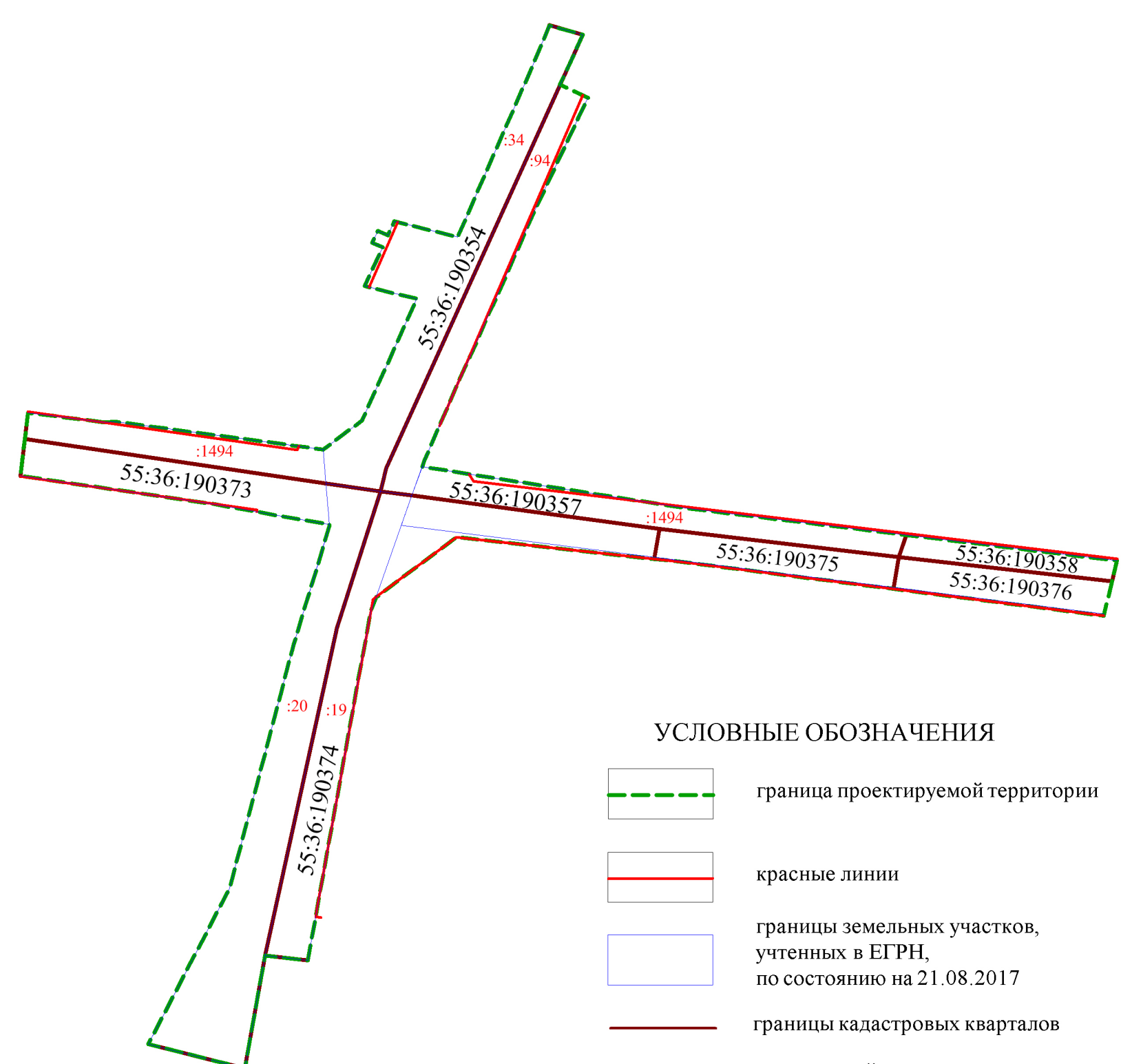
СХЕМА РАСПОЛОЖЕНИЯ ЭЛЕМЕНТОВ ПЛАНИРОВОЧНОЙ СТРУКТУРЫ



УСЛОВНЫЕ ОБОЗНАЧЕНИЯ

- граница проектируемой территории
- граница городской черты
- красные линии
- дороги
- зона полосы отвода железной дороги
- водные объекты
- водоохранная зона
- прибрежная полоса
- санитарно-защитная зона
- 1 номер элемента планировочной структуры

СХЕМА КАДАСТРОВОГО ПЛАНА ТЕРРИТОРИИ



УСЛОВНЫЕ ОБОЗНАЧЕНИЯ

- граница проектируемой территории
- красные линии
- границы земельных участков, учтенных в ЕГРН, по состоянию на 21.08.2017
- границы кадастровых кварталов
- 55:36:190354 кадастровый номер квартала
- :1494 кадастровый номер земельного участка, учтенного в ЕГРН, по состоянию на 21.08.2017