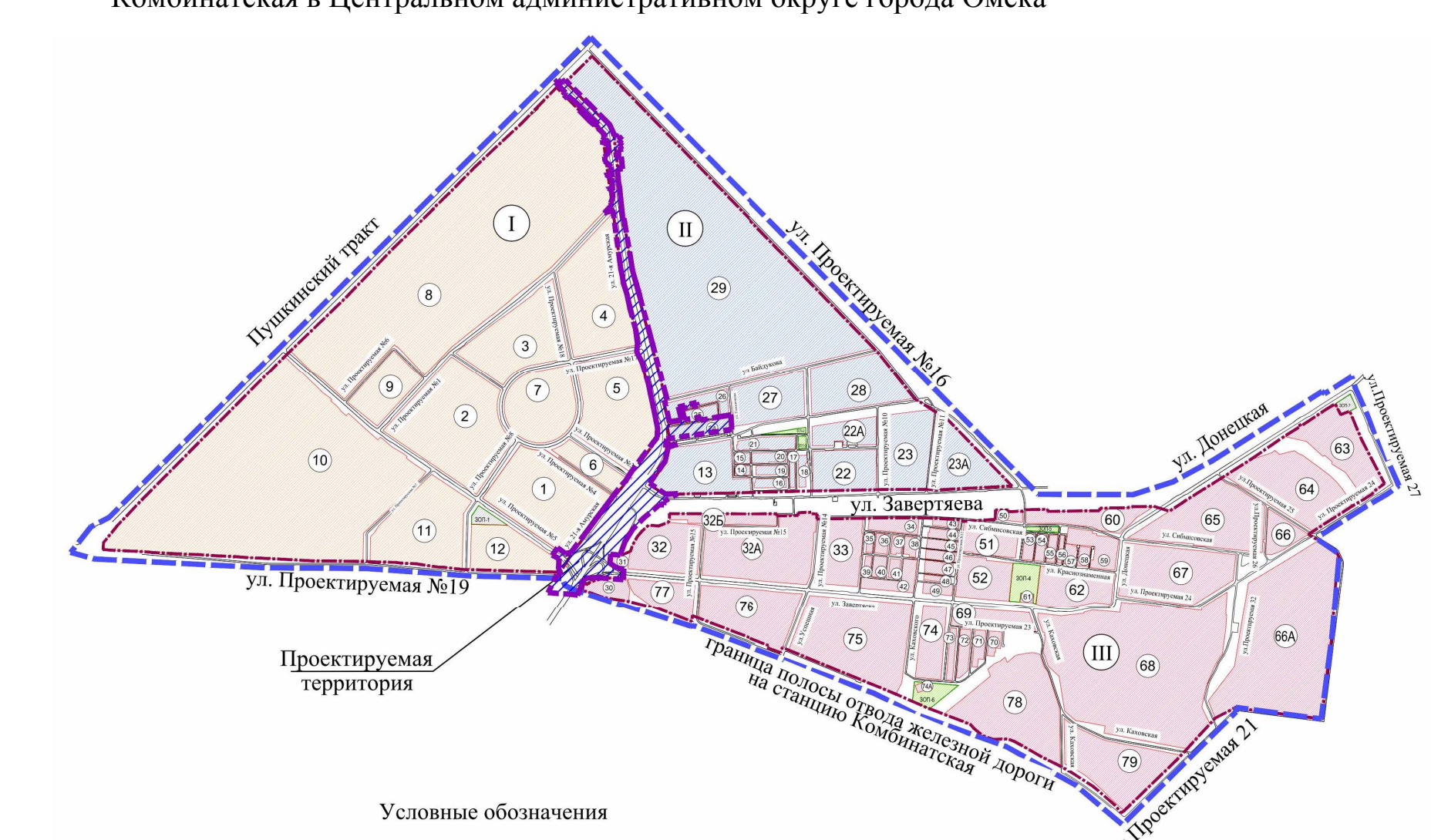
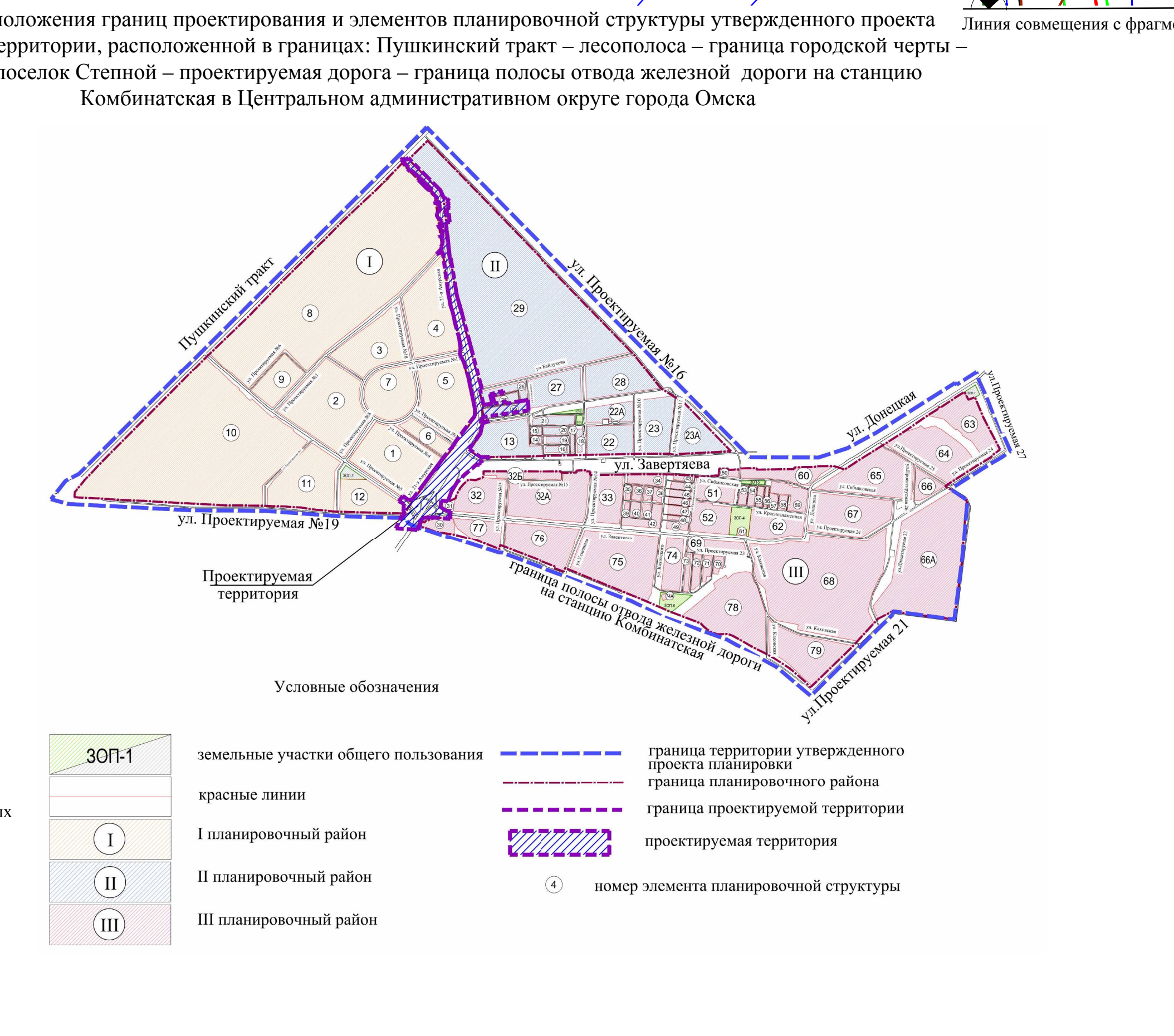
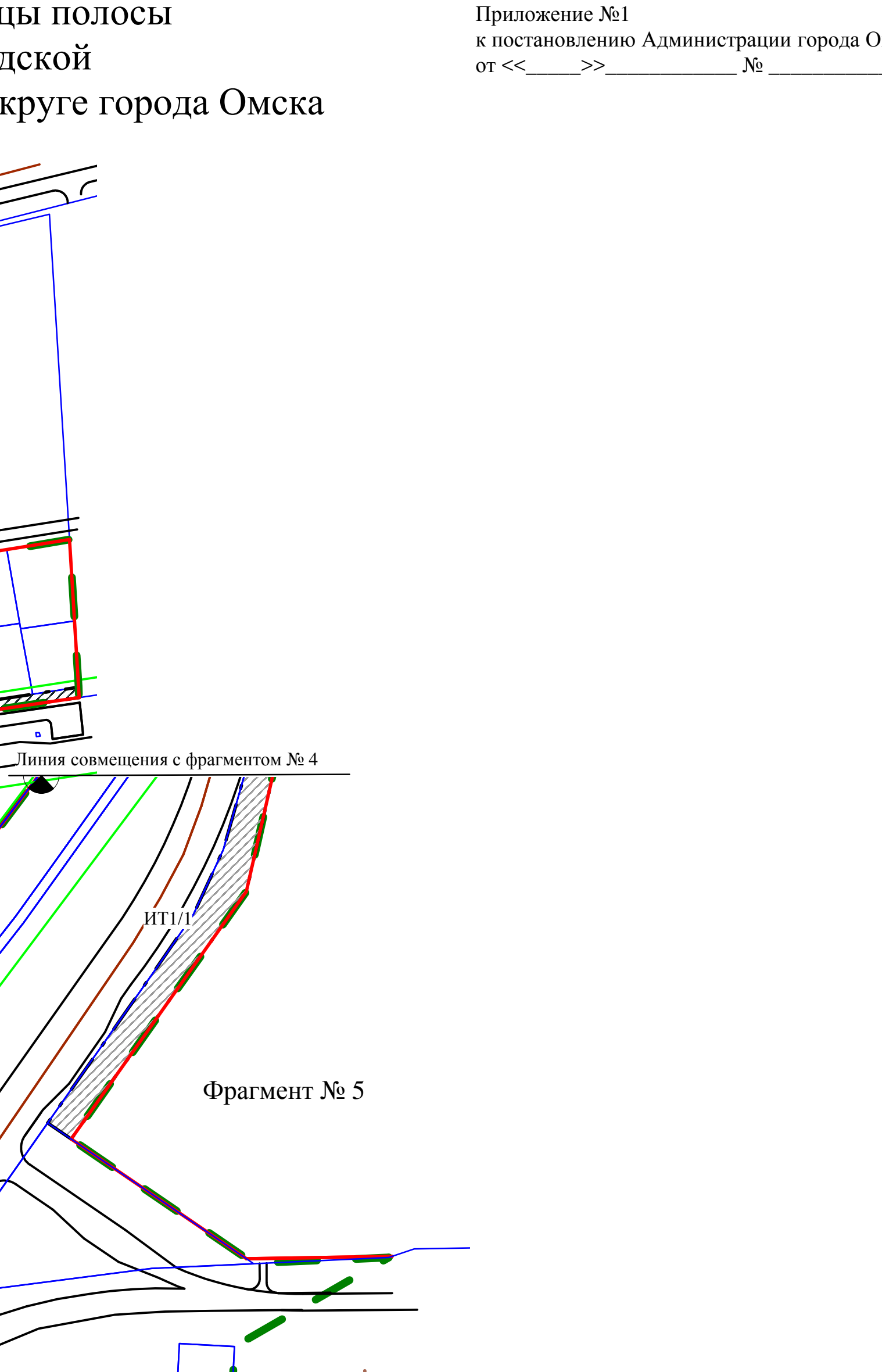
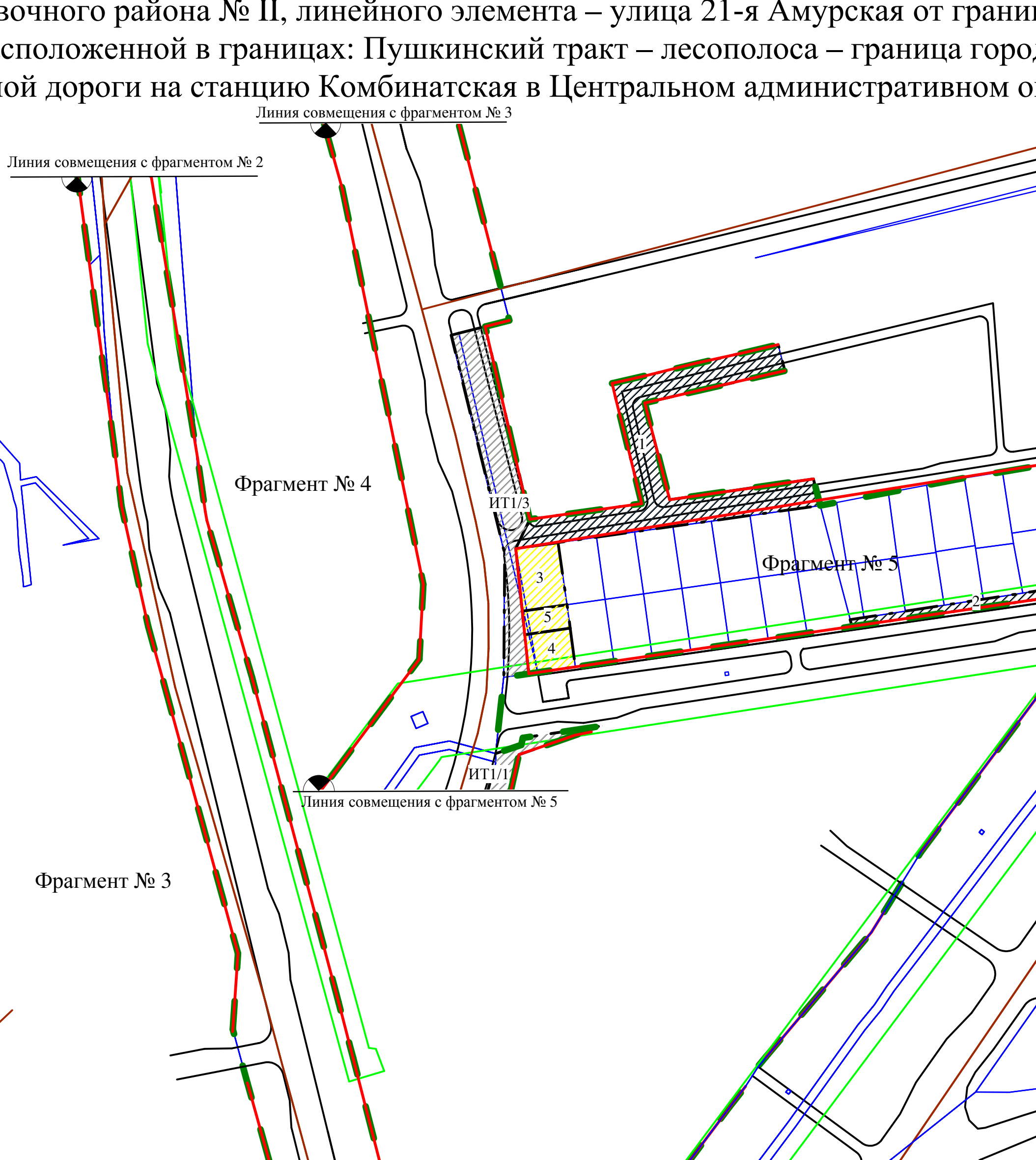
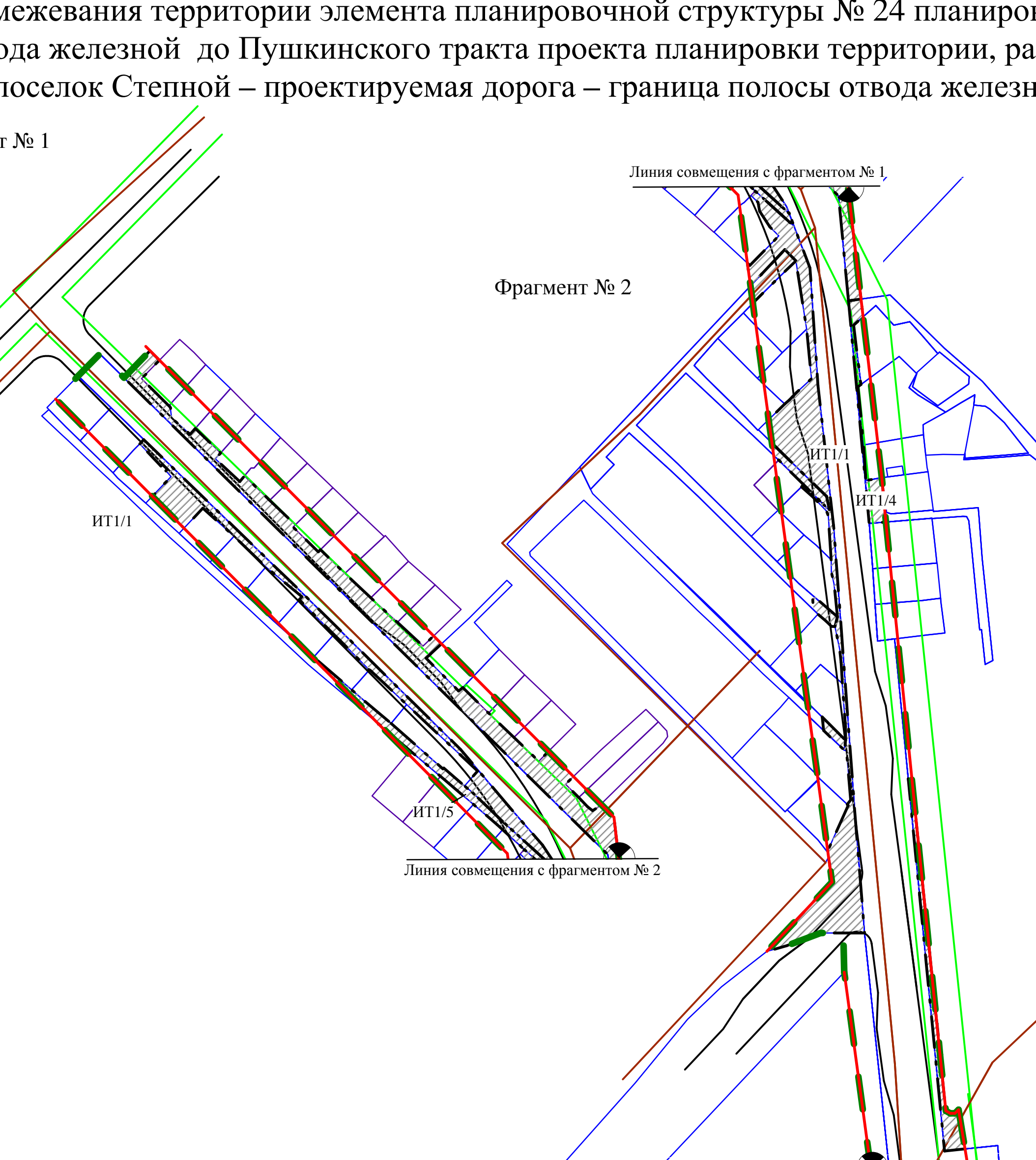
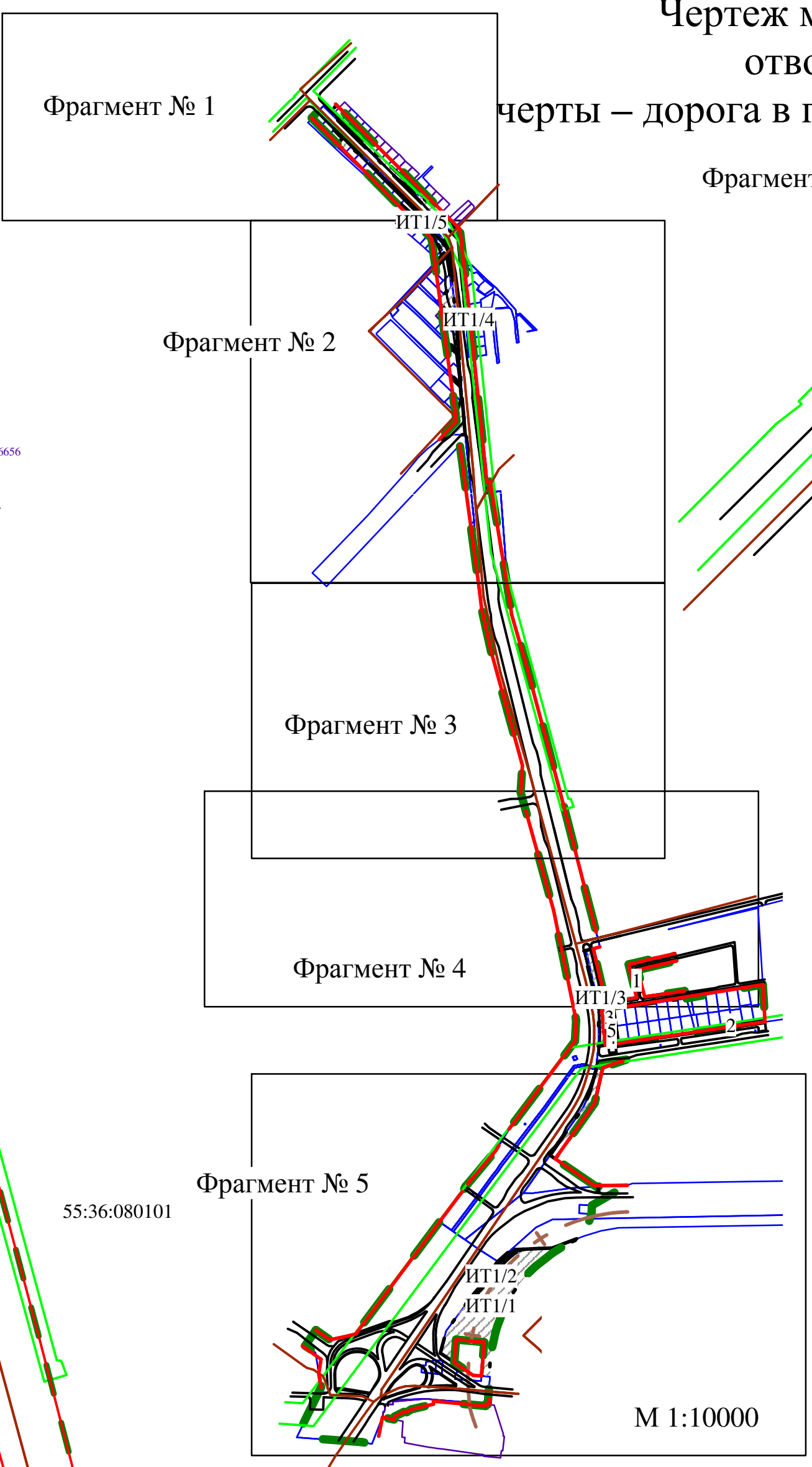
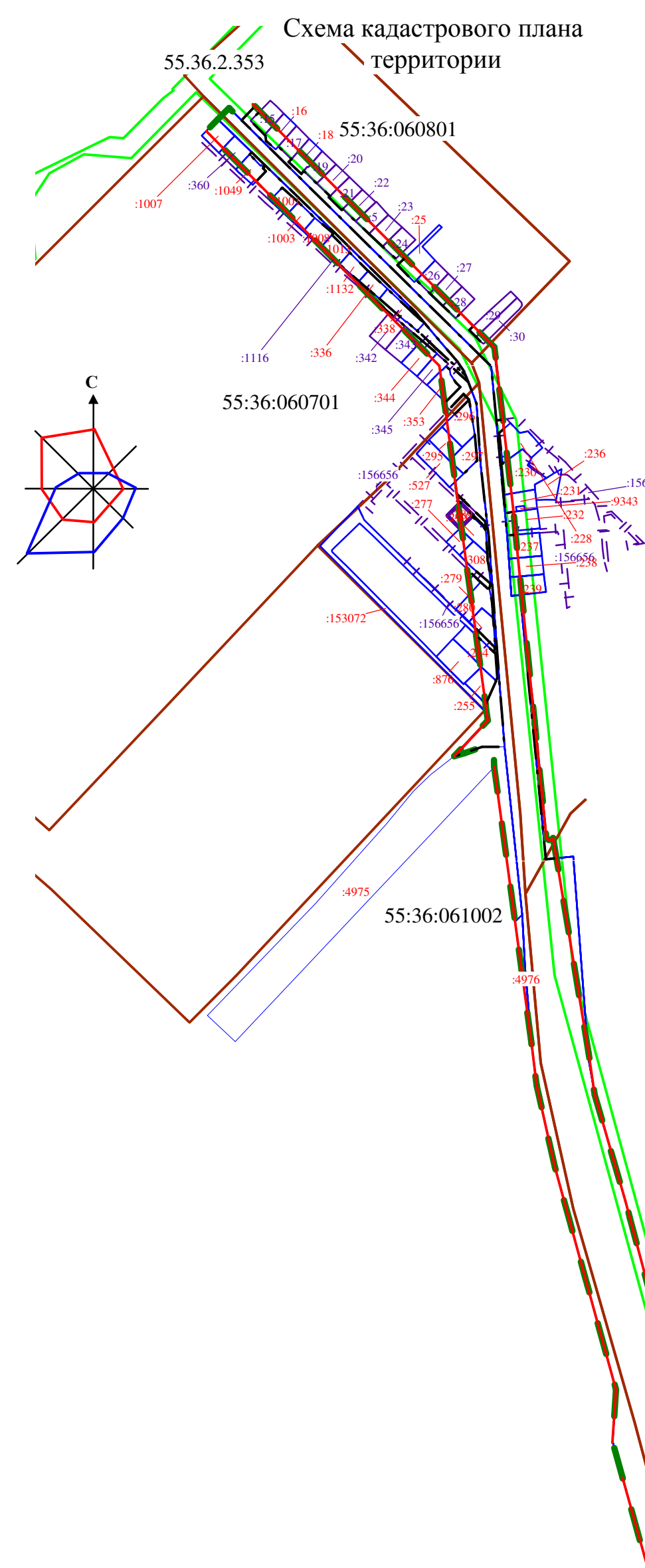


Чертеж межевания территории элемента планировочной структуры № 24 планировочного района № II, линейного элемента – улица 21-я Амурская от границы полосы отвода железной до Пушкинского тракта проекта планировки территории, расположенной в границах: Пушкинский тракт – лесополоса – граница городской черты – дорога в поселок Степной – проектируемая дорога – граница полосы отвода железной дороги на станции Комбинатская в Центральном административном округе города Омска



- Условные обозначения**
- граница межевания территории
 - красные линии
 - граница земельных участков, учтенных в ЕГРН по состоянию на 01.09.2017 г.
 - граница кадастрового квартала, учтенного в ЕГРН по состоянию на 01.09.2017 г.
 - граница зон с особыми условиями использования территории, учтенных в ЕГРН по состоянию на 01.09.2017 г.
 - граница изменяемых земельных участков, учтенных в ЕГРН по состоянию на 01.09.2017 г.
 - граница земельных участков, учтенных в ЕГРН по состоянию на 01.09.2017 г.
 - 55:36:080101 кадастровый номер квартала
 - 55:36.2.151 кадастровый номер зоны с особыми условиями использования территории
 - 55:36:080116 кадастровый номер земельного участка

- Условные обозначения**
- земельные участки общего пользования
 - красные линии
 - I планировочный район
 - II планировочный район
 - III планировочный район
 - граница территории утвержденного проекта планировки
 - граница планировочного района
 - граница проектируемой территории
 - проектируемая территория
 - номер элемента планировочной структуры

- УСЛОВНЫЕ ОБОЗНАЧЕНИЯ**
- Граница межевания территории
 - Граница земельных участков, учтенных в ЕГРН по состоянию на 01.09.2017 г.
 - Граница земельных участков, учтенных в ЕГРН по состоянию на 01.09.2017 г. декларативно
 - Граница кадастрового квартала, учтенного в ЕГРН по состоянию на 01.09.2017 г.
 - Граница зон с особыми условиями использования территории, учтенных в ЕГРН по состоянию на 01.09.2017 г.
 - Красные линии
 - Линии, обозначающие дороги, улицы, проезды
 - Граница санитарно-защитной зоны
 - Границы и условные номера образуемых земельных участков
 - образуемые земельные участки размещения объектов городского наземного транспорта
 - образуемые земельные участки размещения линейных объектов
 - образуемые земельные участки размещения объектов индивидуальной жилой застройки

Примечания:

- Размещение перспективных инженерных коммуникаций для конкретных потребителей возможно в границах автомобильных дорог общего пользования и в границах застроенных территорий в соответствии с техническими регламентами.
- Каталоги координат поворотных точек границ образуемых земельных участков представлены в составе проекта в Приложении А.
- Проект межевания разработан на топографической съемке масштаба 1:500, выданной заказчиком.
- Строительство инженерных сетей к существующим объектам, ремонт существующих инженерных сетей возможен при оформлении соглашений с собственниками земельных участков.