

Чертеж межевания части территории, расположенной в границах планировочного элемента 12-1, установленного Схемой планировочных элементов территории города Омска для разработки градостроительной документации в составе Генерального плана муниципального образования городской округ город Омск Омской области

Приложение № 7  
к постановлению Администрации города Омска  
от \_\_\_\_\_ № \_\_\_\_\_

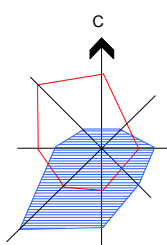
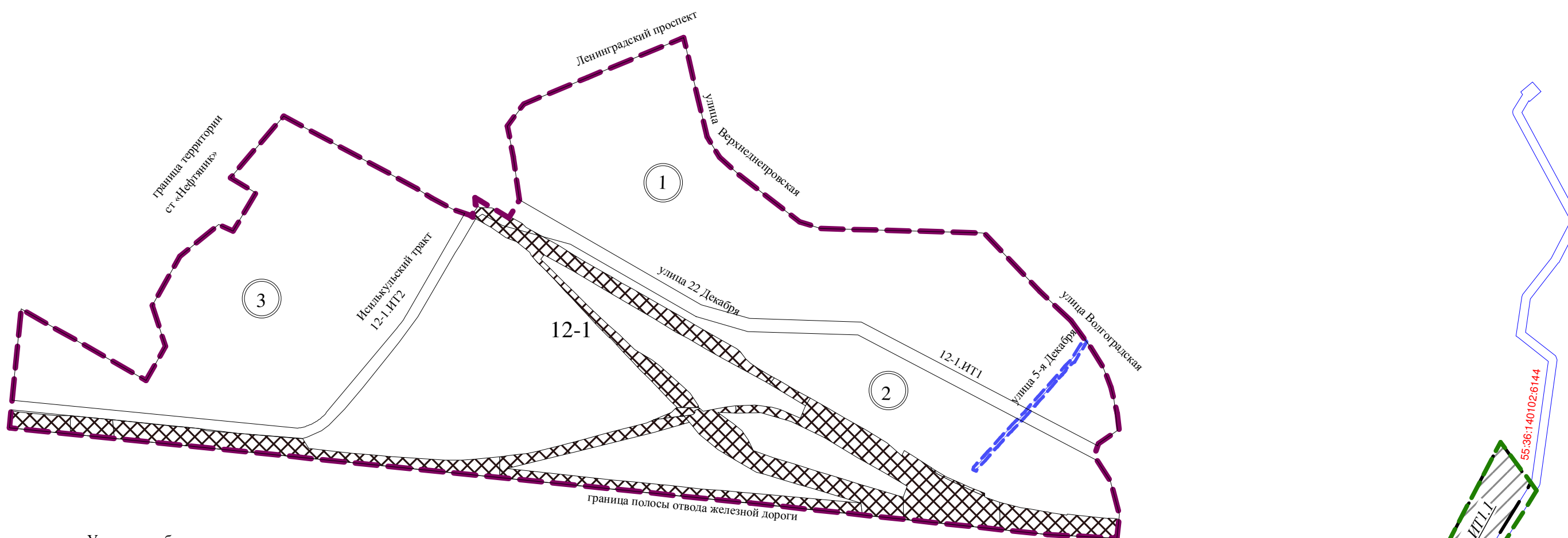


Схема расположения границ проектирования и элементов планировочной структуры

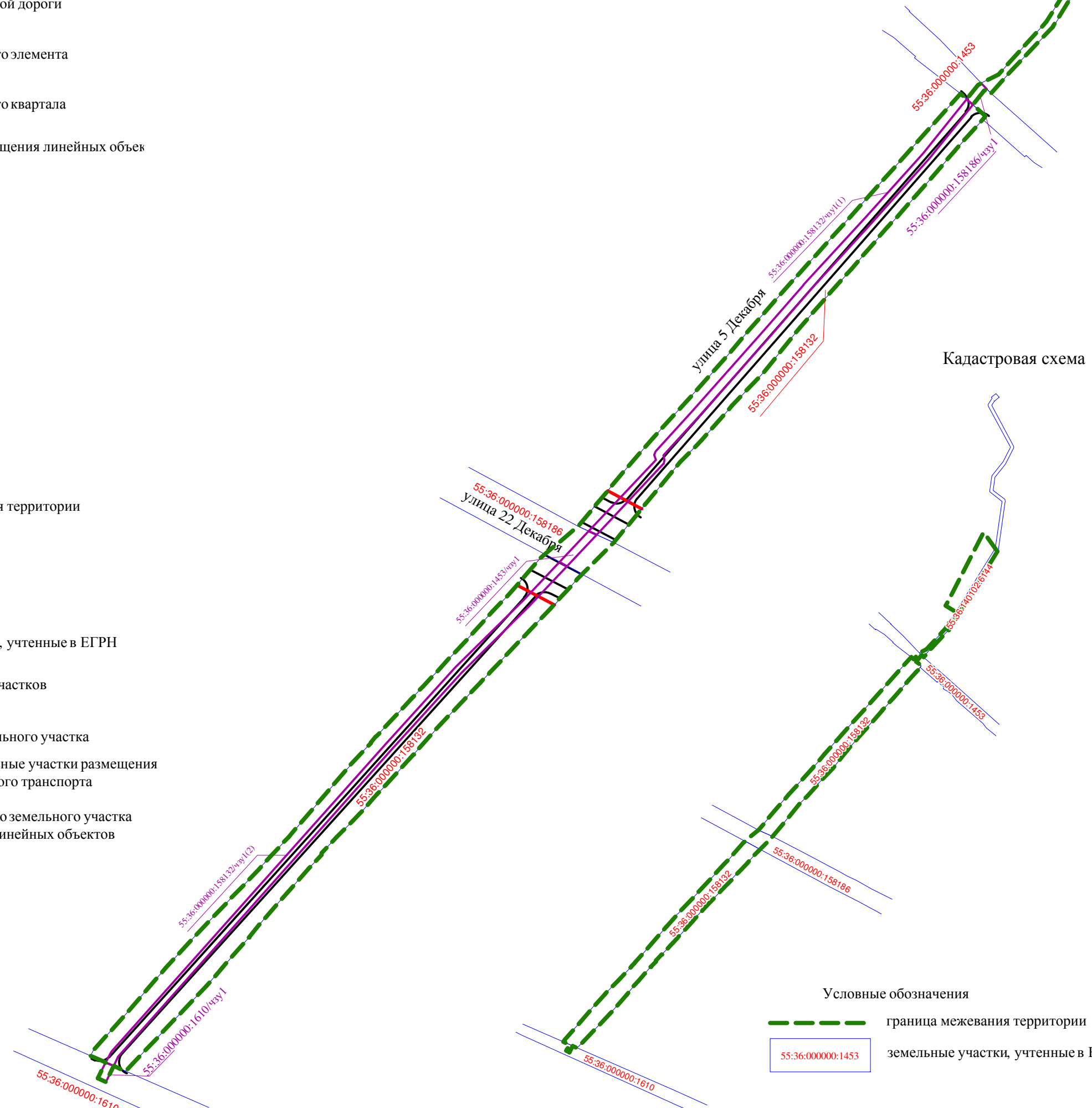


Условные обозначения

- граница планировочного элемента
- граница планировочного квартала
- проектируемая территория
- полоса отвода железной дороги
- 12-1** номер планировочного элемента
- 1** номер планировочного квартала
- 12-1.ИТ1 территория для размещения линейных объектов

Условные обозначения

- граница межевания территории
- красные линии
- дороги
- земельные участки, учтенные в ЕГРН
- части земельных участков (обременение)
- 55:36:000000:1453/чз/у1** номер части земельного участка
- образуемые земельные участки размещения городского наземного транспорта
- 12-1.ИТ1.1** номер образуемого земельного участка для размещения линейных объектов



Кадастровая схема

Условные обозначения

- граница межевания территории
- земельные участки, учтенные в ЕГРН