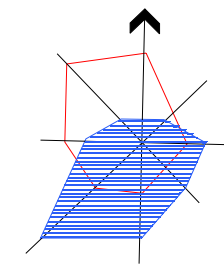


Чертеж межевания территории элемента планировочной структуры № 9, части отвода железной дороги, части элемента планировочной структуры – автомобильная дорога по улице Барабинская
 проекта планировки территории, расположенной в границах: Окружная дорога – улица Барабинская – граница полосы отвода железной дороги – улица 4-я Транспортная – улица Б. Хмельницкого –
 улица Ипподромная – граница полосы отвода железной дороги – улица 3-я Транспортная – улица 5-я Кордная – улица 6-я Шинная – улица 3-я Молодежная – улица 5-я Кордная –
 граница промышленной территории в Октябрьском административном округе города Омска



Фрагмент 1

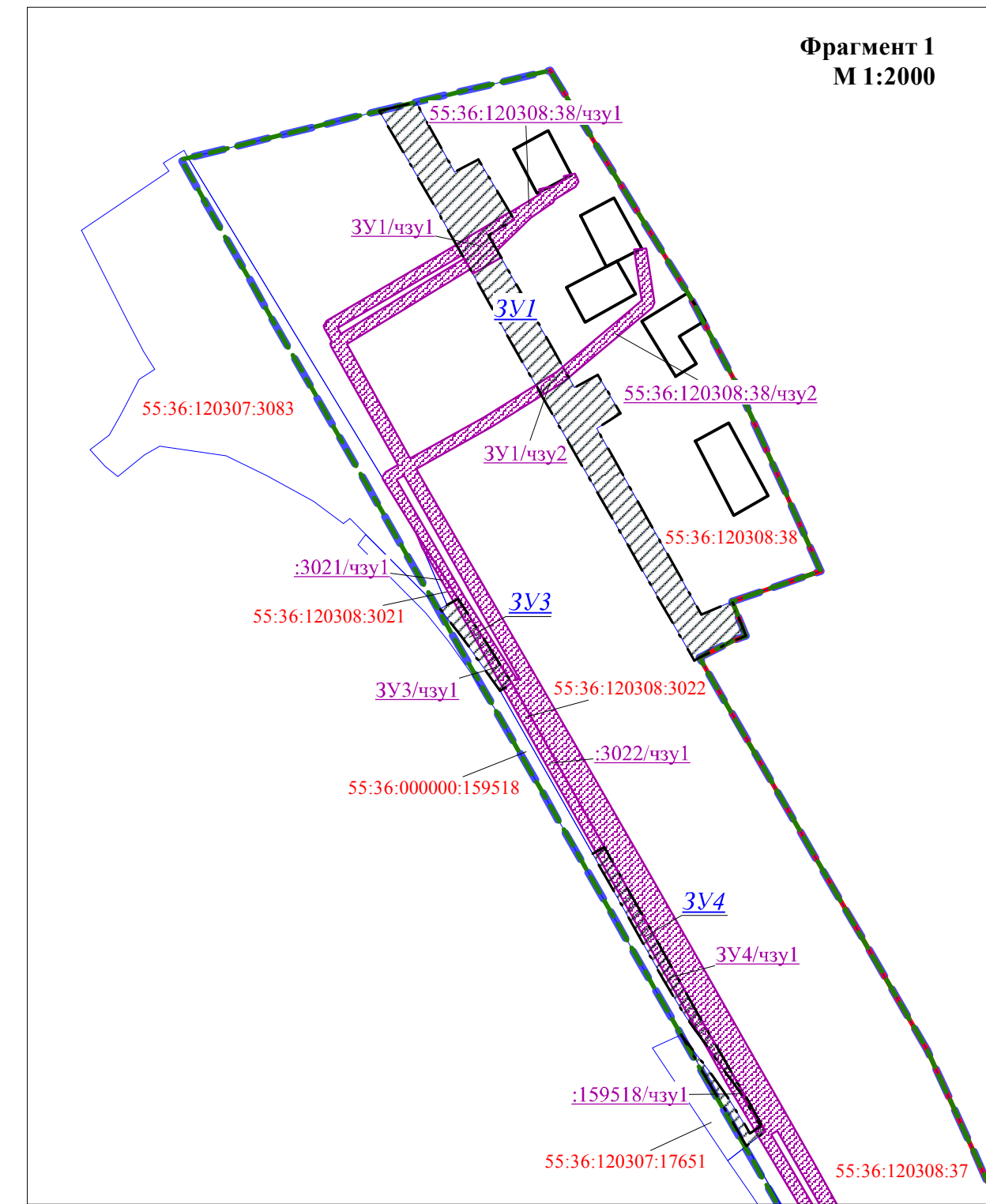
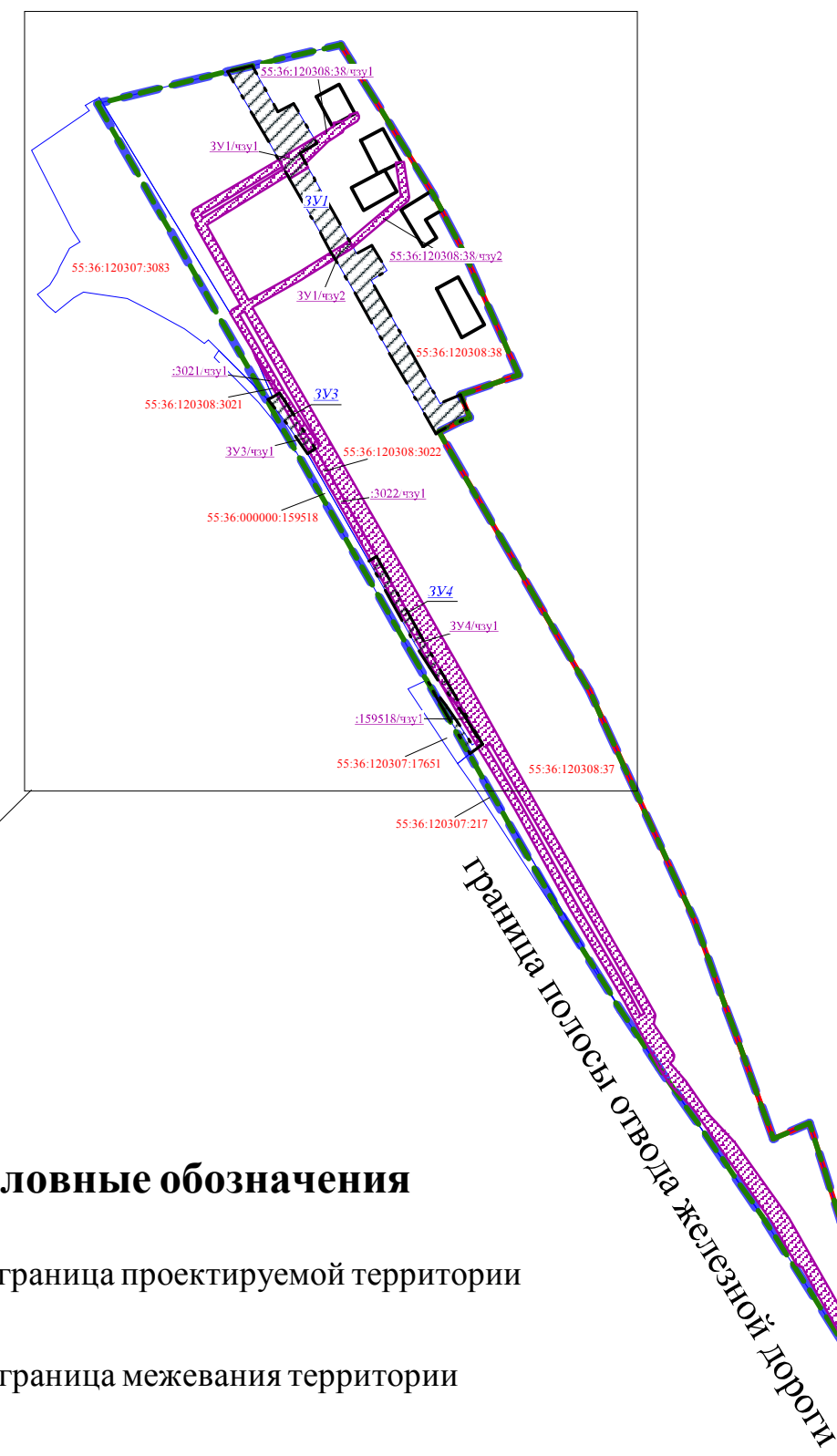
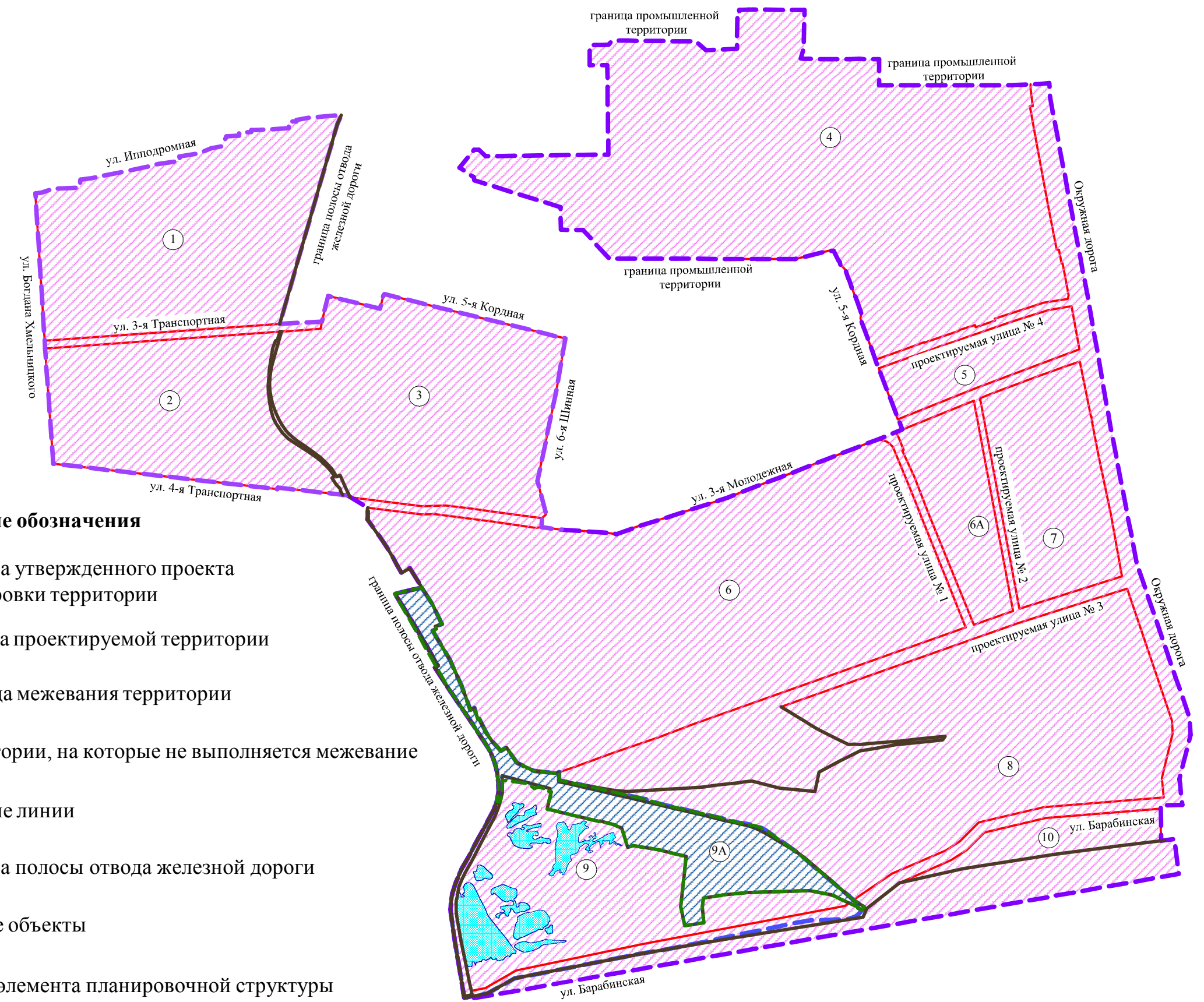


Схема расположения элементов планировочной структуры

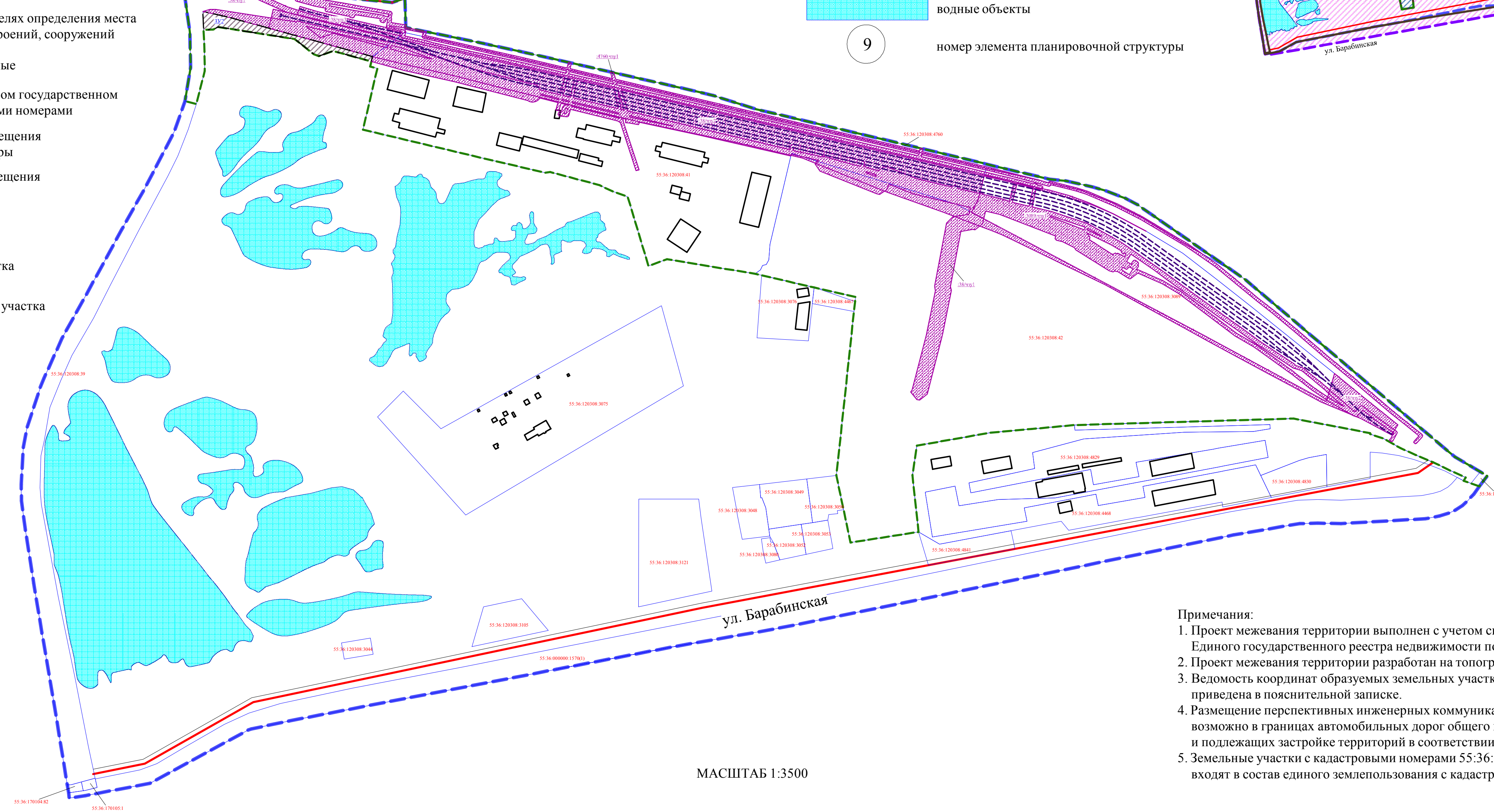


Условные обозначения

- граница проектируемой территории
- граница межевания территории
- красные линии
- водные объекты
- существующие здания, сооружения
- линии отступа от красных линий в целях определения места допустимого размещения зданий, строений, сооружений
- железнодорожные пути проектируемые
- земельные участки, учтенные в Едином государственном реестре недвижимости с кадастровыми номерами
- образуемые земельные участки размещения объектов инженерной инфраструктуры
- образуемые земельные участки размещения линейных объектов
- части земельных участков
- номер образуемого земельного участка
- номер образуемой части земельного участка

Условные обозначения

- граница утвержденного проекта планировки территории
- граница проектируемой территории
- граница межевания территории
- территории, на которые не выполняется межевание
- красные линии
- граница полосы отвода железной дороги
- водные объекты
- номер элемента планировочной структуры



МАСШТАБ 1:3500

Примечания:

1. Проект межевания территории выполнен с учетом сведений Единого государственного реестра недвижимости по состоянию на 09.04.2018 г.
2. Проект межевания территории разработан на топографической съемке, выданной заказчиком.
3. Ведомость координат образуемых земельных участков и частей земельных участков приведена в пояснительной записке.
4. Размещение перспективных инженерных коммуникаций для конкретных потребителей возможно в границах автомобильных дорог общего пользования и в границах застроенных и подлежащих застройке территорий в соответствии с техническими регламентами.
5. Земельные участки с кадастровыми номерами 55:36:120308:37, 55:36:120308:41, 55:36:120308:42 входят в состав единого землепользования с кадастровым номером 55:36:000000:38.