Чертеж межевания территории, расположенной в границах планировочных кварталов №№ 20-23 в красных линиях улиц 12-я Комсомольская, 2-я Красной Звезды, 20-я Марьяновская

Приложение № 2
к постановлению Администрации города Омска
от _____ № _____

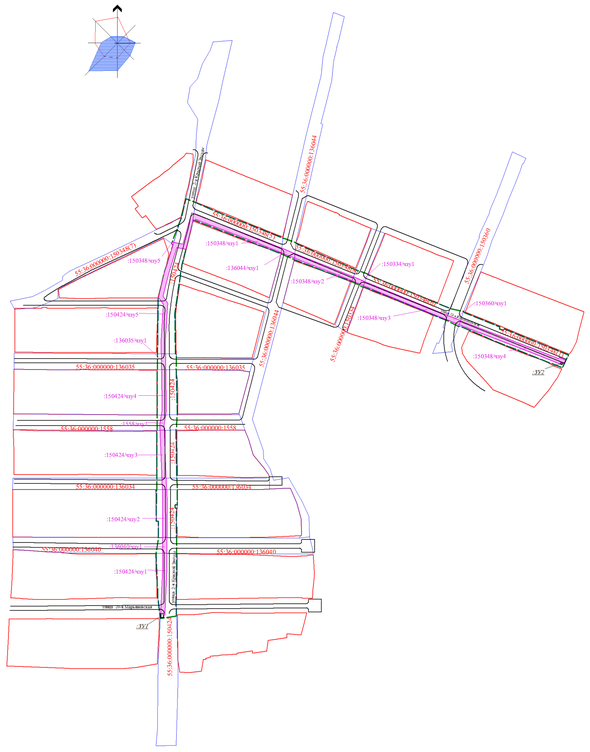

М 1:2000

УСЛОВНЫЕ ОБОЗНАЧЕНИЯ

- границы межевания территории (границы планируемого элемента планировочной структуры)
- красные линии
- объекты капитального строительства – дороги местного значения (дороги местного значения, улицы, проезды)
- границы земельных участков, учтенных в ЕГРН по состоянию на 16.12.2017
- :1558 — номер земельного участка, учтенного в ЕГРН по состоянию на 16.12.2017
- границы образуемых земельных участков размещения объектов инженерной инфраструктуры и транспорта
- :ЗУ1 — номер образуемого земельного участка
- границы образуемых частей земельных участков, рекомендованных для установления сервитутов
- :1558/чзу1 — номер образуемой части земельного участка

Схема кадастрового плана территории
М 1:2000

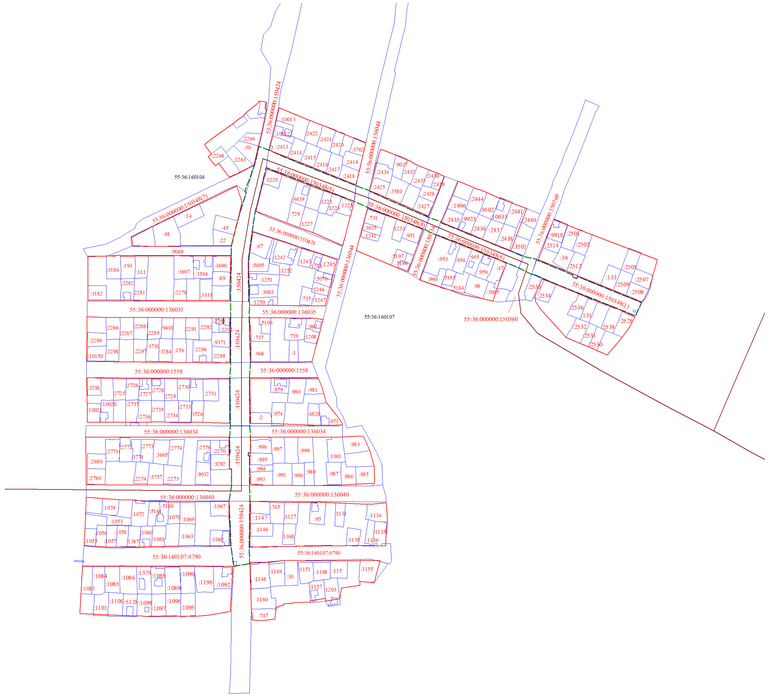

УСЛОВНЫЕ ОБОЗНАЧЕНИЯ

- границы межевания территории (границы планируемого элемента планировочной структуры)
- красные линии
- границы земельных участков, учтенных в ЕГРН по состоянию на 16.12.2017
- граница кадастрового квартала
- :2530 — номер земельного участка, учтенного в ЕГРН по состоянию на 16.12.2017
- 55:36:160107 — кадастровый номер квартала

Схема расположения элементов планировочной структуры в границах планировочных кварталов №№ 20-23
в красных линиях улиц 12-я Комсомольская, 2-я Красной Звезды, 20-я Марьяновская

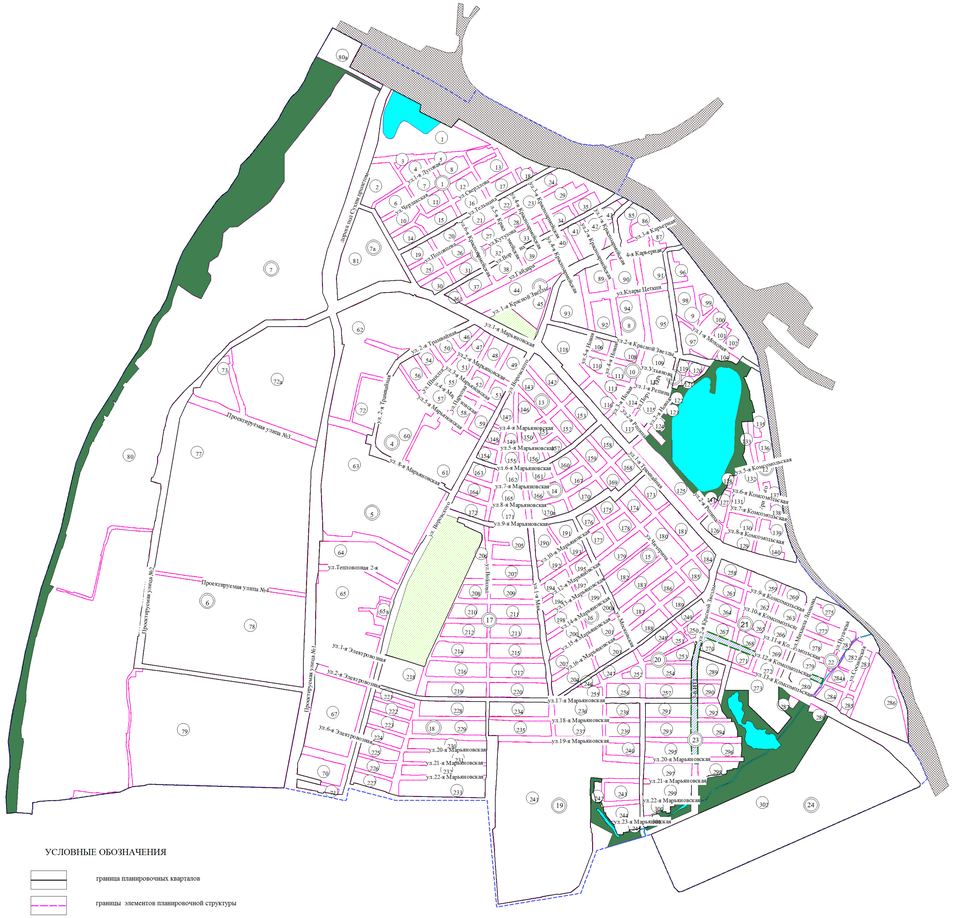

УСЛОВНЫЕ ОБОЗНАЧЕНИЯ

- граница планировочных кварталов
- границы элементов планировочной структуры
- красные линии
- граница межевания территории
- 297 — номер планировочного элемента
- 22 — номер планировочного квартала
- 3-6.ИТ1 — номер выделяемого планировочного элемента