

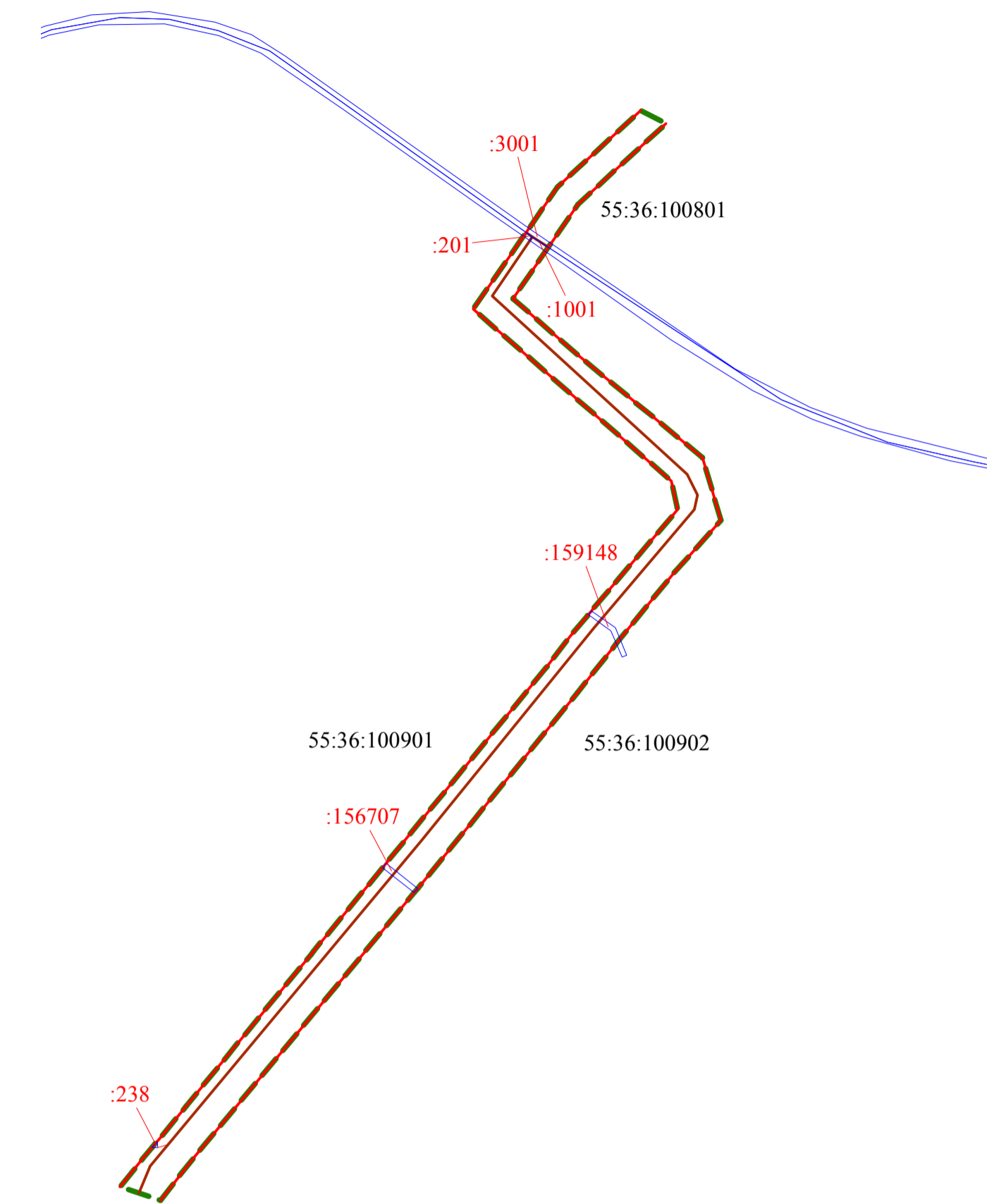
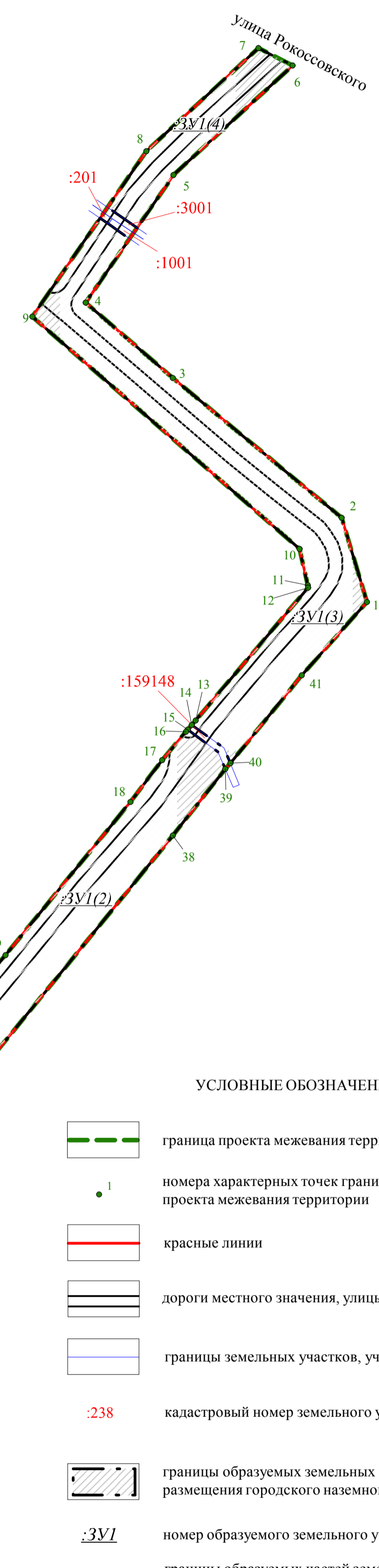
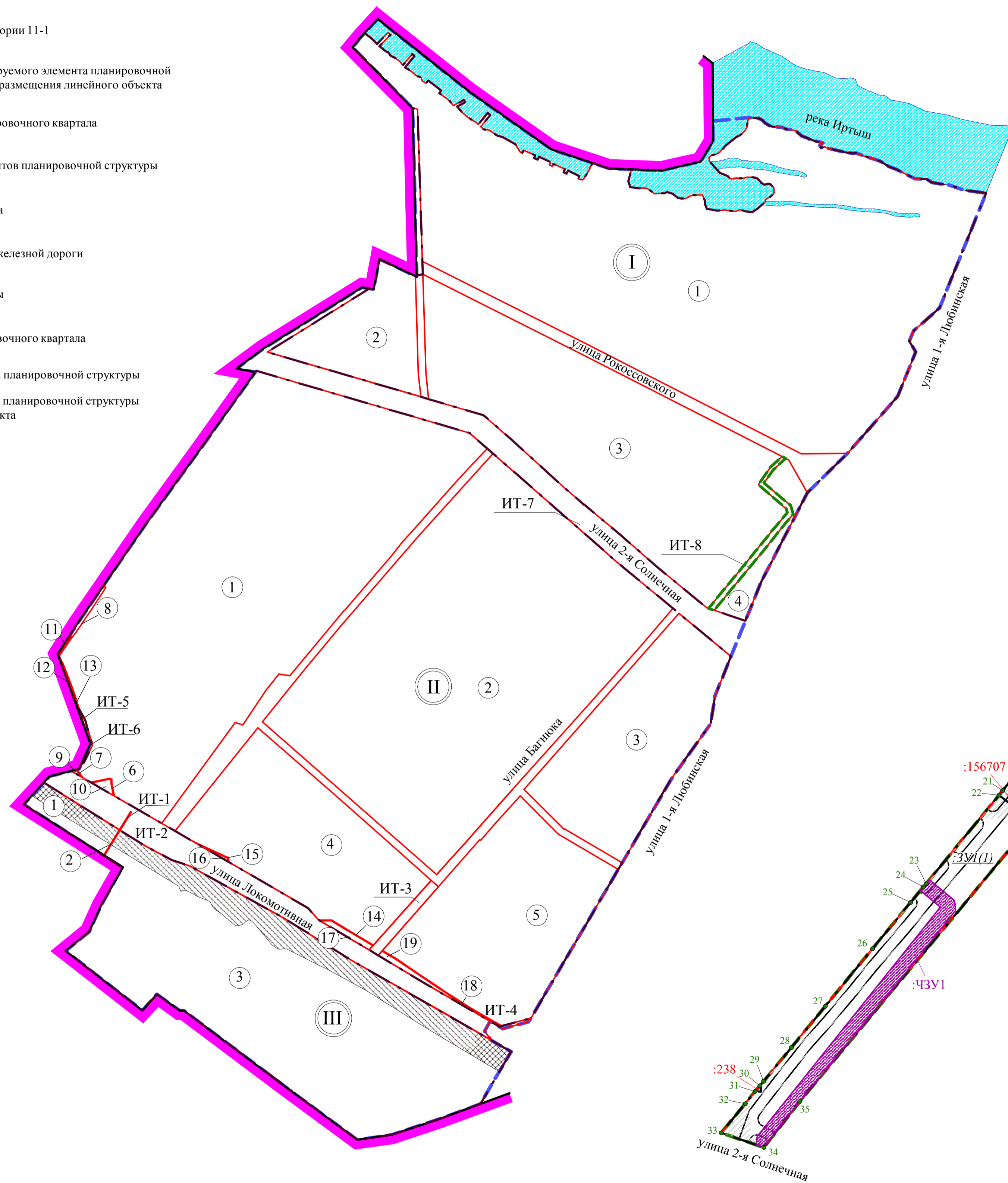
Чертеж межевания территории

Схема расположения элементов планировочной структуры территории планировочного элемента 11-1, установленного Схемой планировочных элементов территории города Омска для разработки градостроительной документации в составе Генерального плана муниципального образования городская округ город Омск Омской области

Схема кадастрового плана территории
М 1:4000

УСЛОВНЫЕ ОБОЗНАЧЕНИЯ

- граница территории 11-1
- граница планируемого элемента планировочной структуры для размещения линейного объекта
- граница планировочного квартала
- граница элементов планировочной структуры
- городская черта
- полоса отвода железной дороги
- водные объекты
- номер планировочного квартала
- номер элемента планировочной структуры
- номер элемента планировочной структуры линейного объекта



УСЛОВНЫЕ ОБОЗНАЧЕНИЯ

- граница проекта межевания территории
- красные линии
- границы земельных участков, учтенных в ЕГРН
- кадастровый номер земельного участка, учтенного в ЕГРН
- границы кадастровых кварталов
- 55:36:100901 номер кадастрового квартала

УСЛОВНЫЕ ОБОЗНАЧЕНИЯ

- граница проекта межевания территории
- номера характерных точек границы проекта межевания территории
- красные линии
- дороги местного значения, улицы, проезды
- границы земельных участков, учтенных в ЕГРН
- кадастровый номер земельного участка, учтенного в ЕГРН
- границы образуемых земельных участков размещения городского наземного транспорта
- номер образуемого земельного участка
- границы образуемых частей земельных участков, рекомендованных для установления публичного сервитута для использования земельного участка в целях прокладки, реконструкции, капитального строительства и эксплуатации линейных сооружений
- номер образуемой части земельного участка

Примечания:

1. Разработчик: Общество с ограниченной ответственностью «Национальный земельный фонд».
2. Заказчик: Общество с ограниченной ответственностью «МилкОм».
3. Проект разработан в соответствии с распоряжением департамента архитектуры и градостроительства Администрации города Омска от 10 сентября 2018 года № 661 «О подготовке документации по планировке части территории муниципального образования городская округ город Омск Омской области».
4. Перечень координат характерных точек границ территории, в отношении которой утвержден проект межевания, см. Приложение № 8.