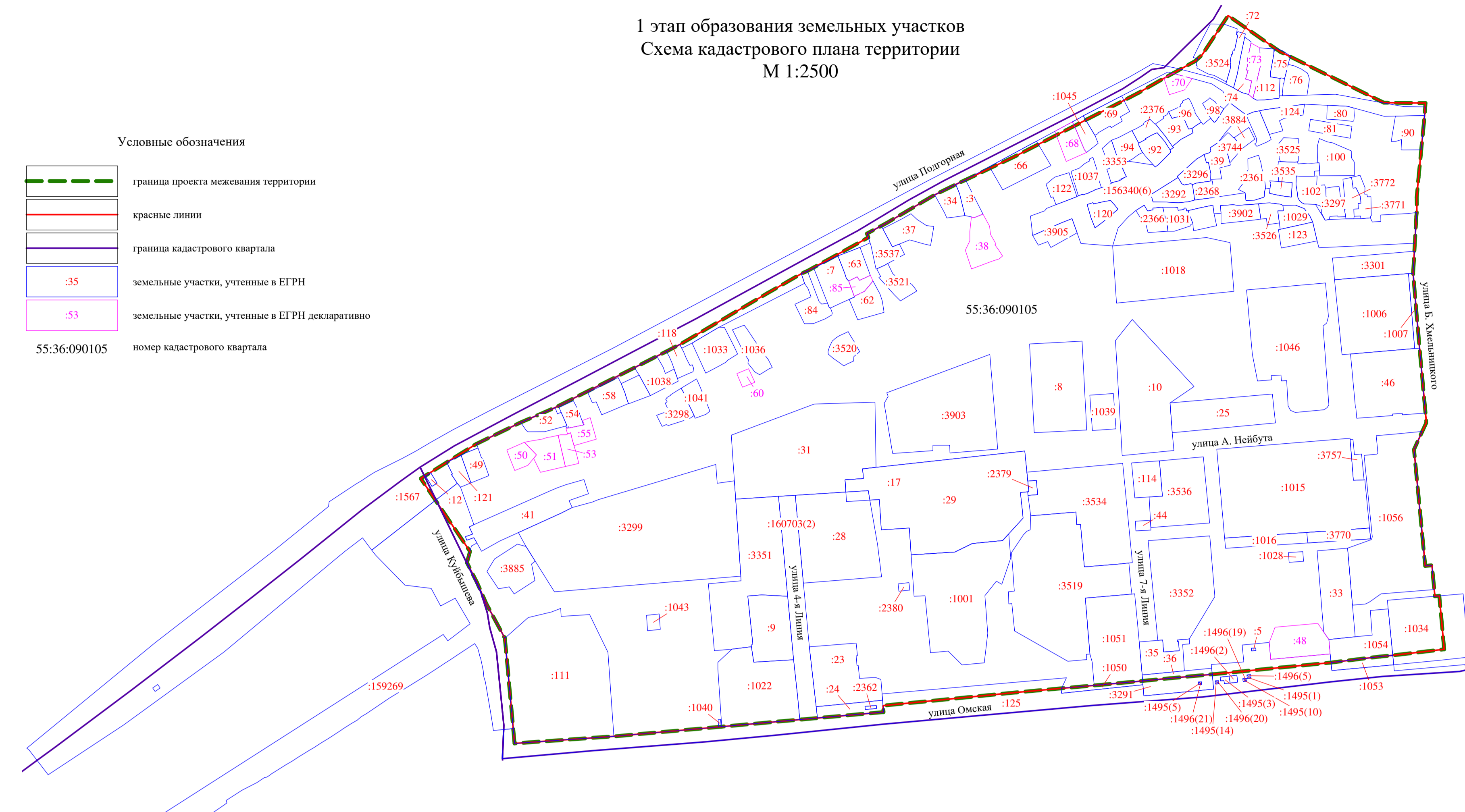


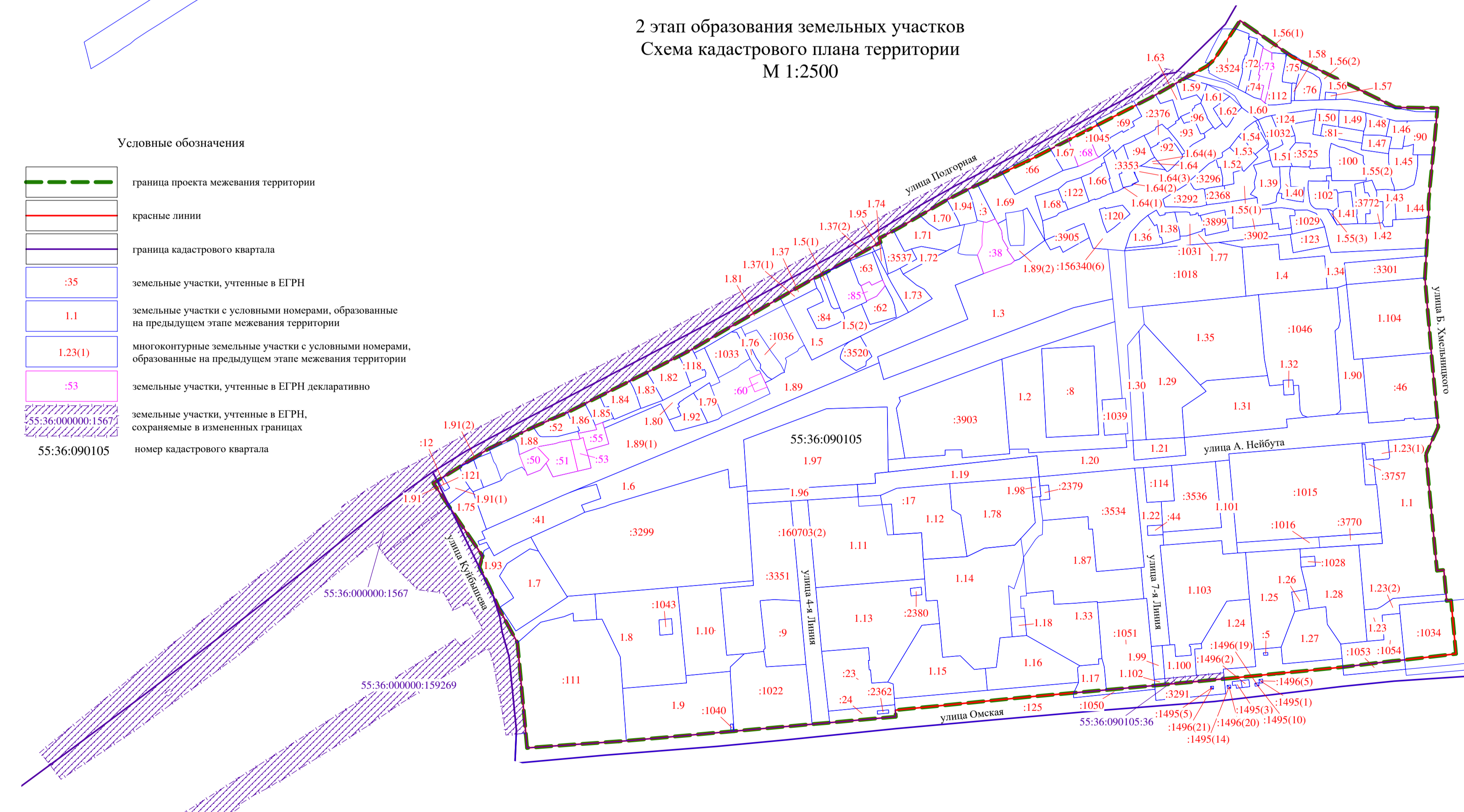
Чертеж межевания территории элемента планировочной структуры № 1 микрорайона № 20 планировочного района V проекта планировки территории, расположенной в границах: левый берег реки Оми – улица Б. Хмельницкого – улица Масленникова – Ленинградская площадь – правый берег реки Иртыш в Центральном и Октябрьском административных округах города Омска

Приложение к проекту межевания территории элемента планировочной структуры № 1 микрорайона № 20 планировочного района V проекта планировки территории, расположенной в границах: левый берег реки Оми – улица Б. Хмельницкого – улица Масленникова – Ленинградская площадь – правый берег реки Иртыш в Центральном и Октябрьском административных округах города Омска

1 этап образования земельных участков
Схема кадастрового плана территории
М 1:2500



2 этап образования земельных участков
Схема кадастрового плана территории
М 1:2500



1 этап образования земельных участков



2 этап образования земельных участков

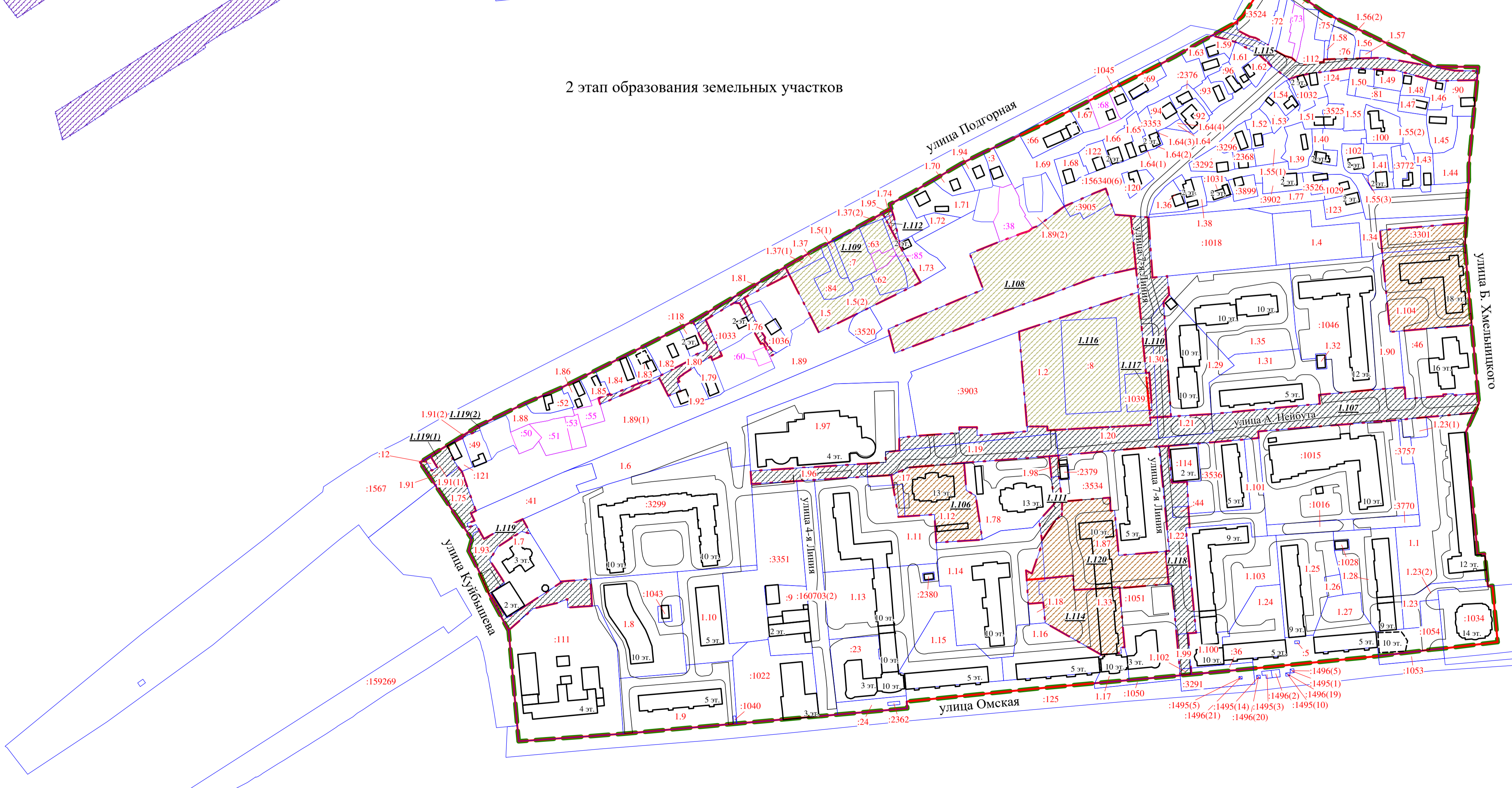
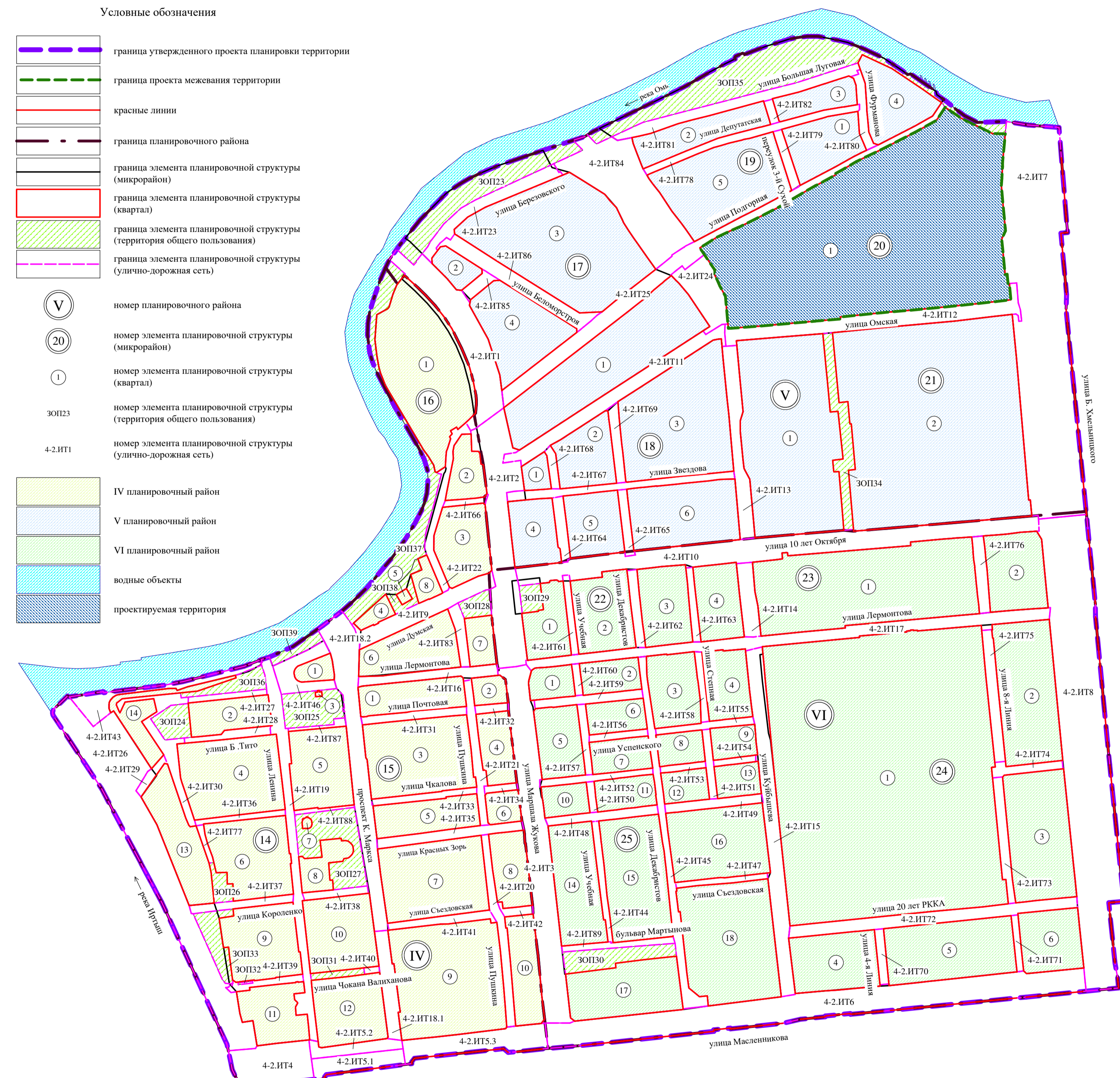


Схема расположения границ проектирования и элементов планировочной структуры проекта планировки территории, расположенной в границах: левый берег реки Оми – улица Б. Хмельницкого – улица Масленникова – Ленинградская площадь – правый берег реки Иртыш в Центральном и Октябрьском административных округах города Омска



Примечание:
1. Разработчик: бюджетное учреждение города Омска «Омскградпроект».
2. Заказчик: департамент архитектуры и градостроительства Администрации города Омска.
3. Координаты характерных точек определены аналитическим методом, средняя квадратическая погрешность местоположения характерных точек не более 0,10 м.