

### ОПИСАНИЕ ГРАНИЦ

публичного сервитута в целях размещения, эксплуатации V Северный луч:  
теплотрасса «Релеро» 1 очередь (инвентарный номер: 80000281)

№ п/п	Характеристика объекта	Описание характеристик
1	Местоположение публичного сервитута	По адресу: Омская область, г. Омск, от V-ЗС-П-1Р (по ул. 1-я Заречная) до котельной ОАО «РЕЛЕРО» (ул. 10 лет Октября № 195)
2	Площадь, кв.м.	14810+/-43 кв.м.
3	Иные характеристики объекта	Публичный сервитут устанавливается в целях эксплуатации V Северный луч: теплотрасса «Релеро» 1 очередь (инвентарный номер: 80000281)

Система координат местная (город Омск)

Метод определения координат характерной точки: картометрический метод

Средняя квадратическая погрешность положения характерной точки (Mt) – 0,1 м

Сведения о характерных точках границ публичного сервитута

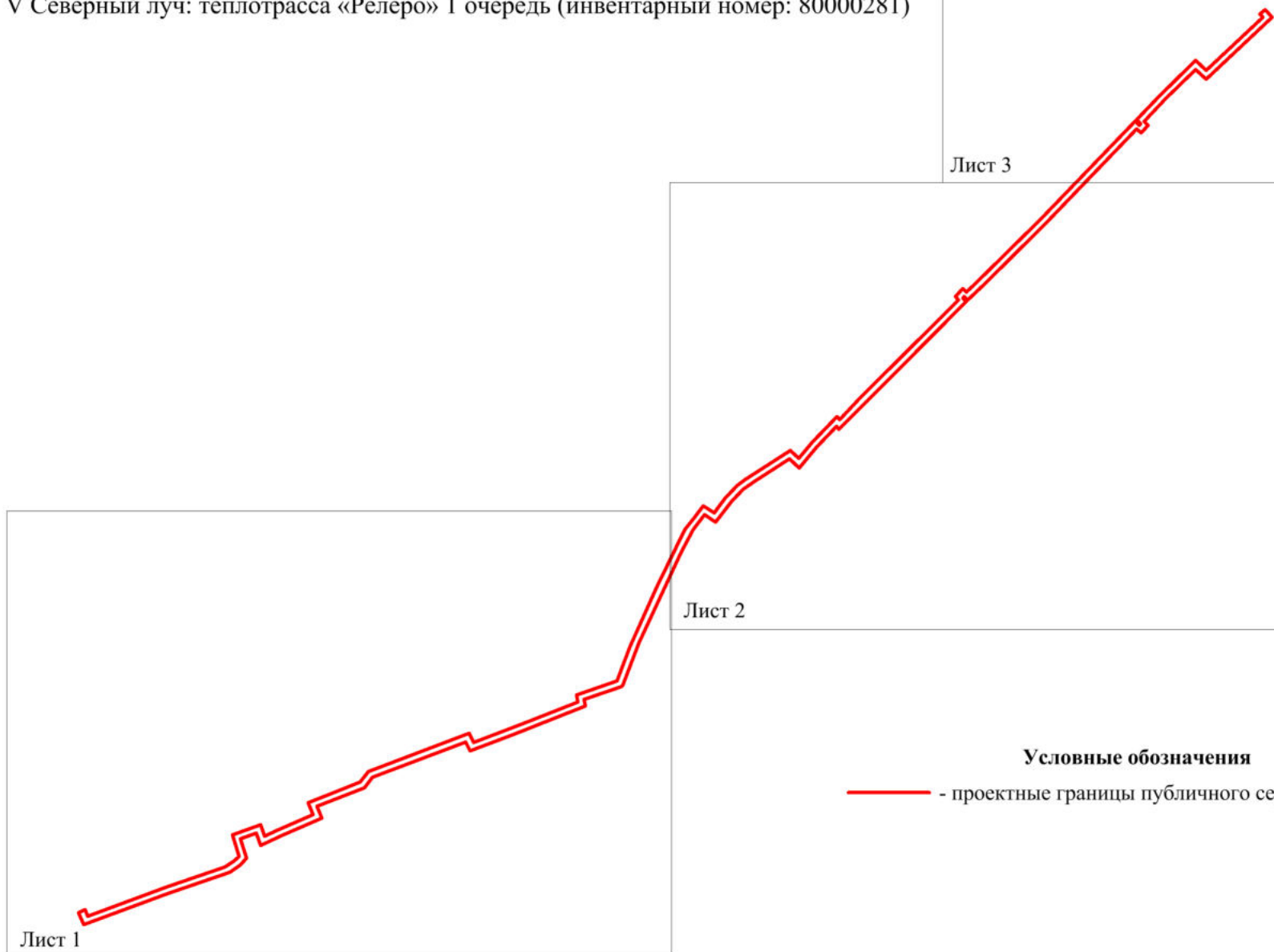
Обозначение характерных точек границ	Координаты, м	
	X	Y
1	17631,96	14940,55
2	17598,10	14905,79
3	17572,05	14880,95
4	17567,43	14885,25
5	17558,75	14877,12
6	17563,34	14872,38
7	17454,56	14767,69
8	17385,00	14697,13
9	17365,70	14676,90
10	17369,67	14673,08
11	17367,82	14671,41
12	17363,97	14675,26
13	17269,46	14581,35
14	17216,20	14528,15
15	17219,50	14525,20
16	17195,65	14502,42
17	17171,60	14482,28
18	17182,11	14470,91
19	17156,14	14430,78
20	17146,96	14417,37
21	17133,46	14404,19
22	17109,12	14385,75
23	17117,32	14373,02
24	17100,41	14359,44
25	17074,18	14345,64
26	16969,66	14297,05

Обозначение характерных точек границ	Координаты, м	
	X	Y
27	16920,19	14277,99
28	16918,97	14276,63
29	16903,97	14233,51
30	16896,29	14234,97
31	16863,40	14151,39
32	16844,57	14101,69
33	16855,05	14096,85
34	16814,14	13989,05
35	16801,82	13979,61
36	16780,46	13924,74
37	16766,91	13930,53
38	16746,99	13884,72
39	16735,43	13859,79
40	16749,44	13854,78
41	16742,88	13836,44
42	16720,47	13843,64
43	16712,68	13835,65
44	16704,10	13824,03
45	16679,88	13752,80
46	16643,64	13655,59
47	16657,35	13649,40
48	16661,08	13657,08
49	16653,47	13659,92
50	16687,18	13750,18
51	16710,28	13818,54
52	16717,50	13829,41
53	16722,82	13834,73
54	16747,47	13827,04
55	16759,45	13859,66
56	16746,09	13864,42
57	16753,33	13879,75
58	16770,72	13920,42
59	16784,46	13914,56
60	16808,34	13974,79
61	16820,76	13984,32
62	16864,98	14100,69
63	16854,30	14105,71
64	16876,68	14164,15
65	16901,16	14226,28
66	16909,08	14224,94
67	16925,46	14271,72
68	16964,40	14286,46
69	17033,91	14317,22
70	17100,51	14350,14
71	17112,90	14360,04
72	17127,71	14371,29
73	17119,72	14384,08

Обозначение характерных точек границ	Координаты, м	
	X	Y
74	17126,70	14388,89
75	17136,61	14396,93
76	17151,38	14410,80
77	17157,67	14419,11
78	17191,73	14471,78
79	17182,86	14481,73
80	17201,36	14497,35
81	17231,04	14525,76
82	17227,41	14528,74
83	17251,79	14552,06
84	17365,64	14666,50
85	17369,73	14662,73
86	17378,74	14671,39
87	17374,65	14675,48
88	17384,85	14686,00
89	17459,10	14761,17
90	17572,15	14870,66
91	17567,39	14875,14
92	17569,31	14876,93
93	17573,88	14872,39
94	17600,23	14897,63
95	17642,31	14940,50
96	17630,96	14952,45
97	17692,54	15018,20
98	17696,14	15014,88
99	17700,85	15020,86
100	17692,34	15028,68
101	17620,93	14952,38
1	17631,96	14940,55

### СХЕМА

расположения границ публичного сервитута в целях размещения, эксплуатации  
V Северный луч: теплотрасса «Релеро» 1 очередь (инвентарный номер: 80000281)



Лист 3

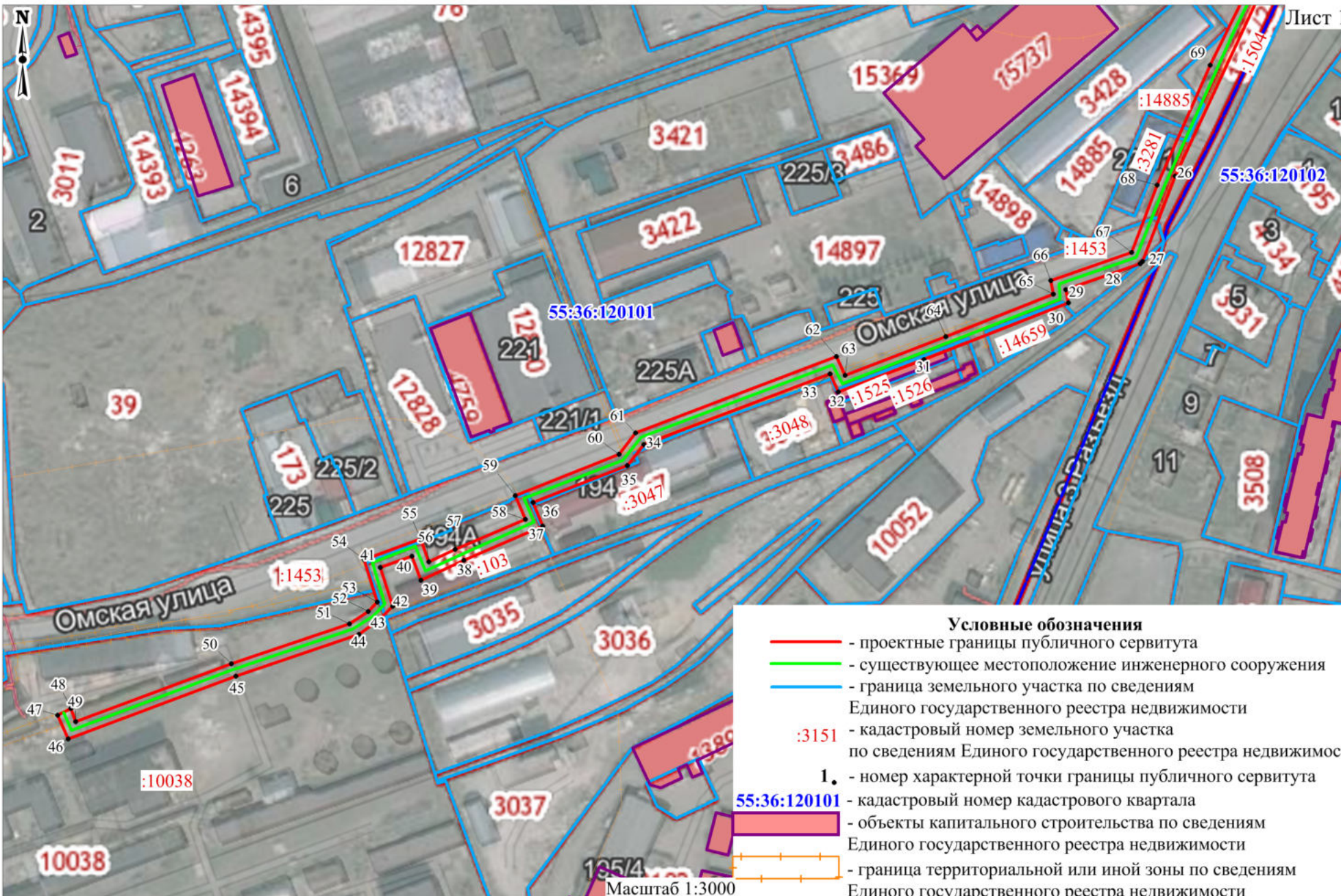
Лист 2

Лист 1

#### Условные обозначения

— - проектные границы публичного сервитута

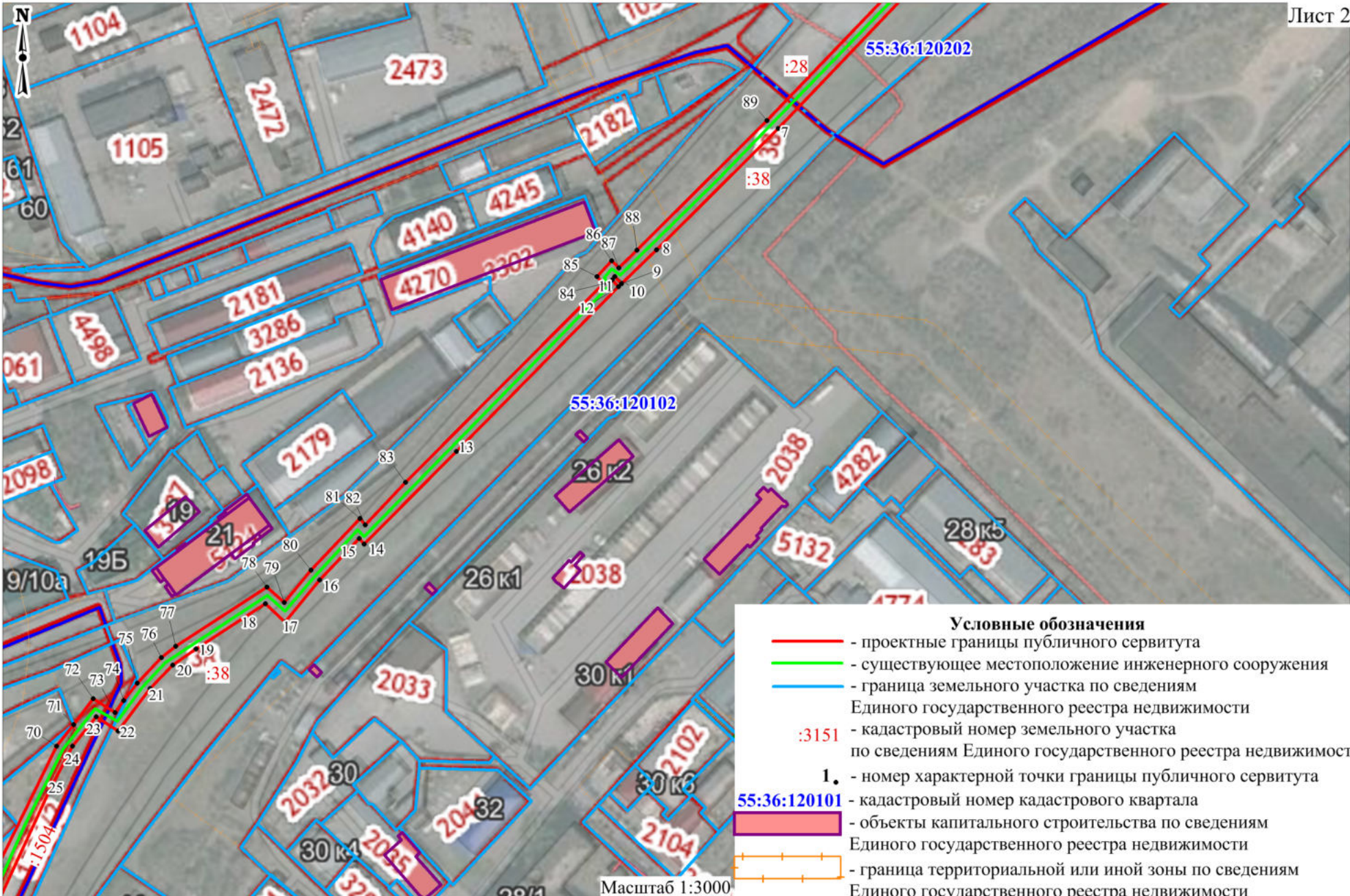
Масштаб 1:7000



**Условные обозначения**

- - проектные границы публичного сервитута
- - существующее местоположение инженерного сооружения
- - граница земельного участка по сведениям Единого государственного реестра недвижимости
- :3151 - кадастровый номер земельного участка по сведениям Единого государственного реестра недвижимости
- 1.** - номер характерной точки границы публичного сервитута
- 55:36:120101 - кадастровый номер кадастрового квартала
- объекты капитального строительства по сведениям Единого государственного реестра недвижимости
- граница территориальной или иной зоны по сведениям Единого государственного реестра недвижимости



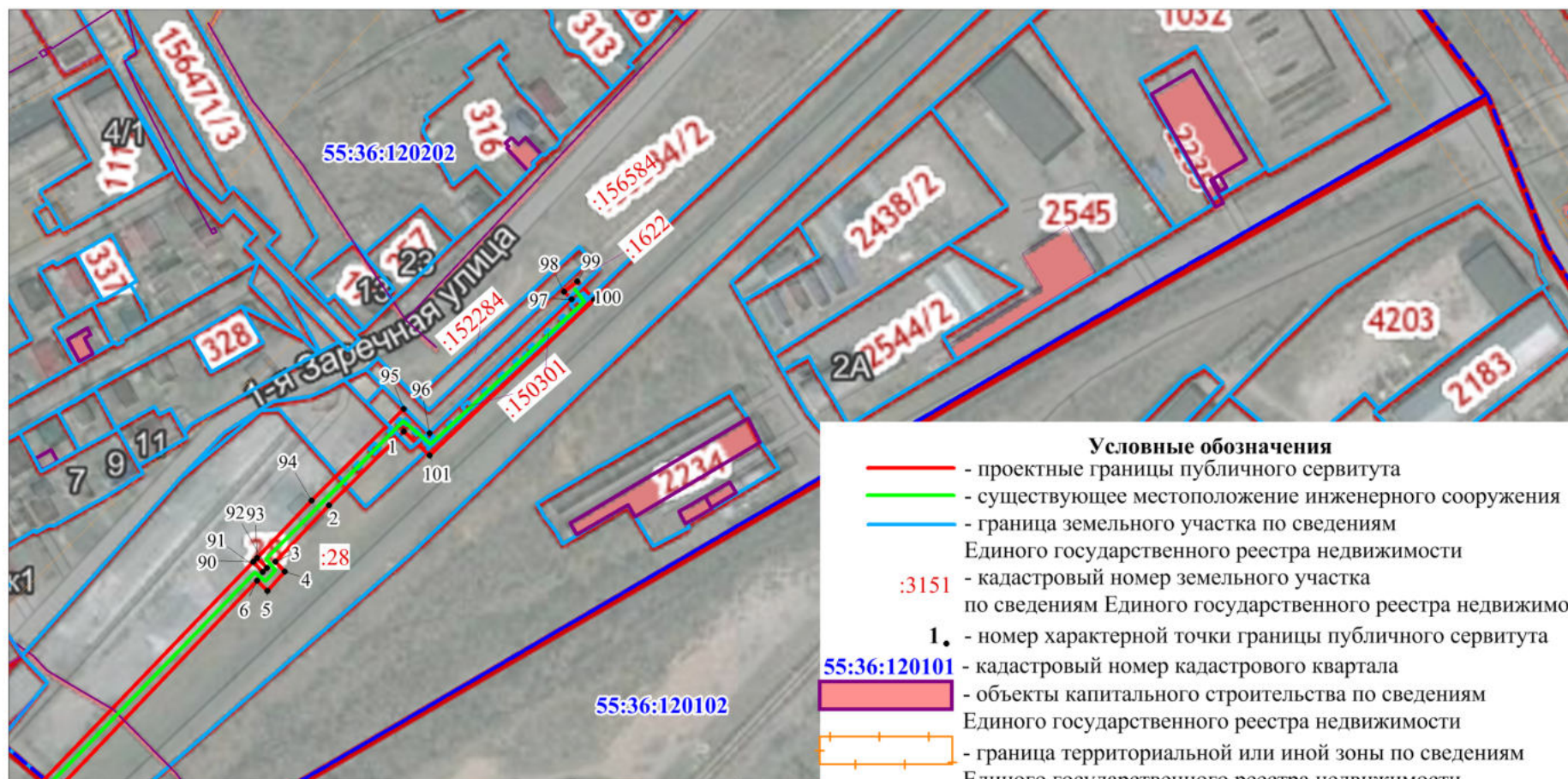


**Условные обозначения**

- - проектные границы публичного сервитута
- - существующее местоположение инженерного сооружения
- - граница земельного участка по сведениям Единого государственного реестра недвижимости
- :3151 - кадастровый номер земельного участка по сведениям Единого государственного реестра недвижимости
- 1.** - номер характерной точки границы публичного сервитута
- 55:36:120101 - кадастровый номер кадастрового квартала
- объекты капитального строительства по сведениям Единого государственного реестра недвижимости
- граница территориальной или иной зоны по сведениям Единого государственного реестра недвижимости

Масштаб 1:3000





Масштаб 1:3000

**Условные обозначения**

- - проектные границы публичного сервитута
- - существующее местоположение инженерного сооружения
- - граница земельного участка по сведениям Единого государственного реестра недвижимости
- :3151 - кадастровый номер земельного участка по сведениям Единого государственного реестра недвижимости
- 1.** - номер характерной точки границы публичного сервитута
- 55:36:120101 - кадастровый номер кадастрового квартала
- объекты капитального строительства по сведениям Единого государственного реестра недвижимости
- граница территориальной или иной зоны по сведениям Единого государственного реестра недвижимости