1. Внесение изменений в проект планировки территории, расположенной в границах: улица Челюскинцев – улица 21-я Амурская – граница полосы отвода железной дороги – граница промышленной территории – улица Пристанционная – улица 35 лет Советской Армии в Центральном административном округе города Омска, утвержденный постановлением Администрации города Омска от 18.11.2010 № 1109-п (далее – проект планировки территории), в границах элемента планировочной структуры № 1.1 микрорайона 1
2. Проект межевания территории, расположенной в границах: улица Челюскинцев – улица Авангардная – улица 2-я Челюскинцев – улица Сурикова элемента планировочной структуры № 1.1А микрорайона 1 проекта планировки территории

БЮДЖЕТНОЕ УЧРЕЖДЕНИЕ ГОРОДА ОМСКА «ОМСКАРХИТЕКТУРА» (БУ г. Омска «Омскархитектура»)

ПРОЕКТ ПЛАНИРОВКИ ТЕРРИТОРИИ

Фрагмент карты функциональных зон муниципального образования городской округ город Омск Омской области

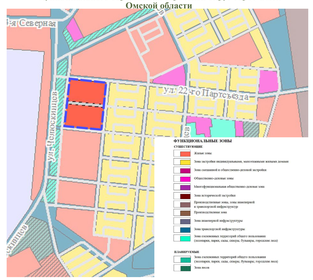

Фрагмент карты градостроительного зонирования территорий муниципального образования городской округ город Омск Омской области

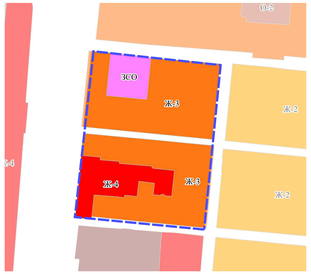

Современное состояние территории

Чертеж элементов планировочной структуры проекта планировки территории, расположенной в границах: улица Челюскинцев – улица 21-я Амурская – граница полосы отвода железной дороги – граница промышленной территории – улица Пристанционная – улица 35 лет Советской Армии в Центральном административном округе города Омска

Приложение № 2
к постановлению Администрации города Омска
от «_____» _____ № _____

«Приложение № 9
к постановлению Администрации города Омска
от 18 ноября 2010 года № 1109-п»

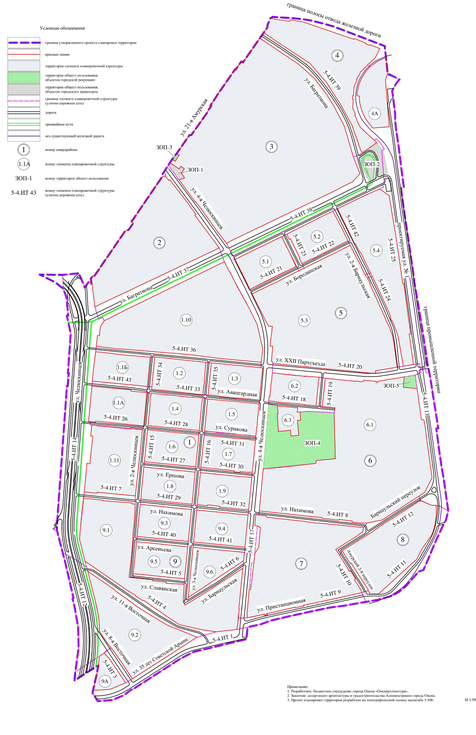

Примечание:
1. Разработчик: бюджетное учреждение города Омска «Омскархитектура».
2. Заказчик: департамент архитектуры и градостроительства Администрации города Омска.
3. Проект планировки территории разработан на топографической основе масштаба 1:500.

М 1:5000

Схема обоснования определения границ зон планируемого размещения объектов капитального строительства

Схема расположения границ проектирования и элементов планировочной структуры проекта планировки территории, расположенной в границах: улица Челюскинцев – улица 21-я Амурская – граница полосы отвода железной дороги – граница промышленной территории – улица Пристанционная – улица 35 лет Советской Армии в Центральном административном округе города Омска

Приложение № 3
к постановлению Администрации города Омска
от _____ №

«Приложение № 11
к постановлению Администрации города Омска
от 18 ноября 2010 года № 1109-п

ПОЯСНЕНИЕ
об определении планируемого размещения объектов капитального строительства в границах: улица Челюскинцев – улица 21-я Амурская – граница полосы отвода железной дороги – граница промышленной территории – улица Пристанционная – улица 35 лет Советской Армии в Центральном административном округе города Омска

Подготовка документации по проекту планировки территории осуществляется на основании решения комиссии по землепользованию и застройке города Омска Омской области от 2010 – 2015 годы, в границах, приведенных территориях отсутствуют.

Объекты, включенные в Программу комплексного развития систем коммунальной инфраструктуры муниципального образования городской округ город Омск Омской области на 2010 – 2015 годы, утвержденную решением Совета City City City