1. Внесение изменений в проект планировки территории, расположенной в границах: улица Лукашевича – улица Волгоградская – улица Конева – левый берег реки Иртыш в Кировском административном округе города Омска, утвержденный постановлением Администрации города Омска от 10 сентября 2010 года № 805-п (далее – проект планировки территории), в границах элемента планировочной структуры № 14 планировочного района IV

2. Внесение изменений в проект межевания территории в границах элемента планировочной структуры № 14 планировочного района IV проекта планировки территории, утвержденный постановлением Администрации города Омска от 30 декабря 2016 года № 1572-п

БЮДЖЕТНОЕ УЧРЕЖДЕНИЕ ГОРОДА ОМСКА «ОМСКАРХИТЕКТУРА» (БУ г. Омска «Омскархитектура»)

ПРОЕКТ ПЛАНИРОВКИ ТЕРРИТОРИИ

Фрагмент карты планируемого размещения объектов местного значения муниципального образования городской округ город Омск Омской области в области образования и науки

Фрагмент карты градостроительного зонирования территорий муниципального образования городской округ город Омск Омской области

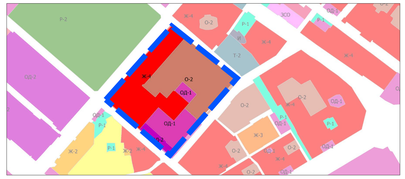

Условные обозначения

№ на схеме	Наименование	Кадастровый номер
1	Общеобразовательная школа (для обучающихся с ограниченными возможностями здоровья)	отсутствует
2	Общеобразовательная школа (для обучающихся с ограниченными возможностями здоровья)	отсутствует
3	Общеобразовательная школа (для обучающихся с ограниченными возможностями здоровья)	отсутствует
4	Общеобразовательная школа (для обучающихся с ограниченными возможностями здоровья)	55:36:000000:2270
5	Общеобразовательная школа (для обучающихся с ограниченными возможностями здоровья)	55:36:000000:2271
6	Общеобразовательная школа (для обучающихся с ограниченными возможностями здоровья)	55:36:000000:2272
7	Общеобразовательная школа (для обучающихся с ограниченными возможностями здоровья)	55:36:000000:2273
8	Общеобразовательная школа (для обучающихся с ограниченными возможностями здоровья)	55:36:000000:2274
9	Общеобразовательная школа (для обучающихся с ограниченными возможностями здоровья)	55:36:000000:2275
10	Общеобразовательная школа (для обучающихся с ограниченными возможностями здоровья)	55:36:000000:2276
11	Общеобразовательная школа (для обучающихся с ограниченными возможностями здоровья)	55:36:000000:2277
12	Общеобразовательная школа (для обучающихся с ограниченными возможностями здоровья)	55:36:000000:2278
13	Общеобразовательная школа (для обучающихся с ограниченными возможностями здоровья)	55:36:000000:2279
14	Общеобразовательная школа (для обучающихся с ограниченными возможностями здоровья)	55:36:000000:2280
15	Общеобразовательная школа (для обучающихся с ограниченными возможностями здоровья)	55:36:000000:2281
16	Общеобразовательная школа (для обучающихся с ограниченными возможностями здоровья)	55:36:000000:2282
17	Общеобразовательная школа (для обучающихся с ограниченными возможностями здоровья)	55:36:000000:2283
18	Общеобразовательная школа (для обучающихся с ограниченными возможностями здоровья)	55:36:000000:2284
19	Общеобразовательная школа (для обучающихся с ограниченными возможностями здоровья)	55:36:000000:2285
20	Общеобразовательная школа (для обучающихся с ограниченными возможностями здоровья)	55:36:000000:2286
21	Общеобразовательная школа (для обучающихся с ограниченными возможностями здоровья)	55:36:000000:2287
22	Общеобразовательная школа (для обучающихся с ограниченными возможностями здоровья)	55:36:000000:2288
23	Общеобразовательная школа (для обучающихся с ограниченными возможностями здоровья)	55:36:000000:2289
24	Общеобразовательная школа (для обучающихся с ограниченными возможностями здоровья)	55:36:000000:2290
25	Общеобразовательная школа (для обучающихся с ограниченными возможностями здоровья)	55:36:000000:2291
26	Общеобразовательная школа (для обучающихся с ограниченными возможностями здоровья)	55:36:000000:2292
27	Общеобразовательная школа (для обучающихся с ограниченными возможностями здоровья)	55:36:000000:2293
28	Общеобразовательная школа (для обучающихся с ограниченными возможностями здоровья)	55:36:000000:2294
29	Общеобразовательная школа (для обучающихся с ограниченными возможностями здоровья)	55:36:000000:2295
30	Общеобразовательная школа (для обучающихся с ограниченными возможностями здоровья)	55:36:000000:2296
31	Общеобразовательная школа (для обучающихся с ограниченными возможностями здоровья)	55:36:000000:2297
32	Общеобразовательная школа (для обучающихся с ограниченными возможностями здоровья)	55:36:000000:2298
33	Общеобразовательная школа (для обучающихся с ограниченными возможностями здоровья)	55:36:000000:2299
34	Общеобразовательная школа (для обучающихся с ограниченными возможностями здоровья)	55:36:000000:2300
35	Общеобразовательная школа (для обучающихся с ограниченными возможностями здоровья)	55:36:000000:2301
36	Общеобразовательная школа (для обучающихся с ограниченными возможностями здоровья)	55:36:000000:2302
37	Общеобразовательная школа (для обучающихся с ограниченными возможностями здоровья)	55:36:000000:2303
38	Общеобразовательная школа (для обучающихся с ограниченными возможностями здоровья)	55:36:000000:2304
39	Общеобразовательная школа (для обучающихся с ограниченными возможностями здоровья)	55:36:000000:2305
40	Общеобразовательная школа (для обучающихся с ограниченными возможностями здоровья)	55:36:000000:2306
41	Общеобразовательная школа (для обучающихся с ограниченными возможностями здоровья)	55:36:000000:2307
42	Общеобразовательная школа (для обучающихся с ограниченными возможностями здоровья)	55:36:000000:2308
43	Общеобразовательная школа (для обучающихся с ограниченными возможностями здоровья)	55:36:000000:2309
44	Общеобразовательная школа (для обучающихся с ограниченными возможностями здоровья)	55:36:000000:2310
45	Общеобразовательная школа (для обучающихся с ограниченными возможностями здоровья)	55:36:000000:2311
46	Общеобразовательная школа (для обучающихся с ограниченными возможностями здоровья)	55:36:000000:2312
47	Общеобразовательная школа (для обучающихся с ограниченными возможностями здоровья)	55:36:000000:2313
48	Общеобразовательная школа (для обучающихся с ограниченными возможностями здоровья)	55:36:000000:2314

Схема обоснования определения границ зон планируемого размещения объектов капитального строительства

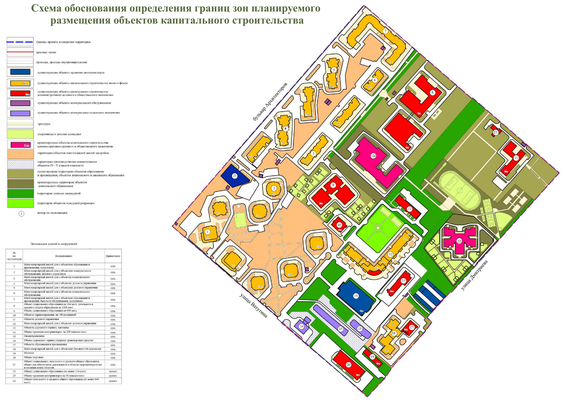

Приложение № 2
к постановлению Администрации города Омска
от_____№_____

«Приложение № 3.2
к постановлению Администрации города Омска
от 10 сентября 2010 года № 805-п

ПОЛОЖЕНИЕ
об очередности планируемого развития территории элемента планировочной структуры № 14 планировочного района IV проекта планировки территории, расположенной в границах: улица Лукашевича – улица Волгоградская – улица Конева – левый берег реки Иртыш в Кировском административном округе города Омска

В целях рациональной организации строительства и создания благоприятных условий для населения предусматривается поэтапное развитие территории в границах элемента планировочной структуры № 14 планировочного района IV проекта планировки территории, расположенной в границах: улица Лукашевича – улица Волгоградская – улица Конева – левый берег реки Иртыш в Кировском административном округе города Омска (далее – проектируемая территория):

1) строительство объекта дошкольного образования вместимостью не менее 310 мест;

2) строительство объекта начального и среднего общего образования вместимостью не менее 600 мест, площадок для занятий спортом.

В состав каждого этапа предусматривается:

- подготовка проектной документации на строительство объектов капитального строительства;
- получение разрешения на строительство объектов капитального строительства;
- проведение строительных работ с осуществлением строительного контроля и государственного надзора в случаях, предусмотренных законодательством Российской Федерации о градостроительной деятельности;
- получение разрешения на ввод объектов капитального строительства в эксплуатацию.

Объекты, включенные в Программу комплексного развития систем коммунальной инфраструктуры муниципального образования городской округ город Омск Омской области на 2016 – 2025 годы, утвержденную Решением Омского городского Совета от 16 декабря 2015 года № 404 «Об утверждении Программы комплексного развития систем коммунальной инфраструктуры муниципального образования городской округ город Омск Омской области на 2016 – 2025 годы», в границах проектируемой территории отсутствуют.»

Чертеж планировки территории элемента планировочной структуры № 14 планировочного района IV проекта планировки территории, расположенной в границах: улица Лукашевича – улица Волгоградская – улица Конева – левый берег реки Иртыш в Кировском административном округе города Омска

Схема расположения границ проектирования и элементов планировочной структуры проекта планировки территории, расположенной в границах: улица Лукашевича – улица Волгоградская – улица Конева – левый берег реки Иртыш в Кировском административном округе города Омска

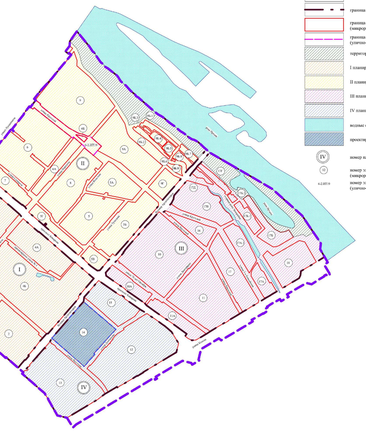

Условные обозначения

- граница утвержденного проекта планировки территории
- граница проекта планировки территории
- красные линии
- граница планировочного района
- граница элемента планировочной структуры (микрорайон, квартал)
- граница элемента планировочной структуры (улично-дорожная сеть)
- территория общего пользования
- I планировочный район
- II планировочный район
- III планировочный район
- IV планировочный район
- водные объекты
- проектируемая территория
- IV — номер планировочного района
- 11 — номер элемента планировочной структуры (микрорайон, квартал)
- 4.2.103.11 — номер элемента планировочной структуры (улично-дорожная сеть)

Приложение № 1
к постановлению Администрации города Омска
от_____№_____

Условные обозначения

- граница проекта планировки территории
- красные линии
- существующие здания, строения, сооружения
- зона размещения жилой застройки высокой этажности (застроенная территория)
- зона размещения объектов административно-делового и общественного назначения (застроенная территория)
- зона размещения объектов хранения автотранспорта
- зона размещения объектов образования и просвещения, дошкольного и школьного образования
- зона размещения объектов здравоохранения
- зона размещения производственно-коммунальных объектов IV - V классов опасности (застроенная территория)
- зона размещения объектов коммунального обслуживания
- зона размещения линейных объектов (территорий общего пользования)
- зона размещения объектов городской рекреации
- зона планируемого размещения объектов дошкольного и школьного образования
- зона планируемого размещения линейных объектов (территорий общего пользования)
- зона планируемого размещения объектов хранения автотранспорта
- 14 — номер элемента планировочной структуры
- 14.2 — номер зоны по экспликации

Экспликация зон элемента планировочной структуры № 14 планировочного района IV

№ планировочного района	№ элемента планировочной структуры	№ зоны	Наименование зоны
IV	14	14.1	Зона размещения многоэтажной жилой застройки (высотной застройки) с объектами образования и просвещения, дошкольного, начального и среднего общего образования, гостиницами, бытового обслуживания, заведениями
		14.2	Зона планируемого размещения объекта дошкольного образования
		14.3	Зона размещения многоэтажной жилой застройки (высотной застройки) с объектами бытового обслуживания
		14.4	Зона размещения объектов военного назначения
		14.5	Зона размещения линейных объектов (территорий общего пользования)
		14.6	Зона размещения объектов дошкольного, начального и среднего общего образования
		14.7	Зона размещения объектов дошкольного, начального и среднего общего образования, объектов для обеспечения отдыха и объектов спортивно-оздоровительного и спортивных сооружений
		14.8	Зона размещения объектов образования и просвещения
		14.9	Зона планируемого размещения объектов хранения автотранспорта
		14.10	Зона размещения линейных объектов (территорий общего пользования)
		14.11	Зона размещения объектов коммунального обслуживания
		14.12	Зона размещения объектов хранения автотранспорта
		14.13	Зона размещения объектов коммунального обслуживания
		14.14	Зона планируемого размещения линейных объектов (территорий общего пользования)
		14.15	Зона размещения объектов водного спорта
		14.16	Зона размещения объектов коммунального обслуживания
		14.17	Зона размещения объектов коммунального обслуживания
		14.18	Зона размещения объектов здравоохранения
		14.19	Зона размещения объектов городской рекреации, площадок для занятий спортом
		14.20	Зона размещения объектов хранения автотранспорта
		14.21	Зона размещения объекта дошкольного образования
		14.22	Зона размещения объектов делового управления, магазина
		14.23	Зона размещения магазина
		14.24	Зона размещения магазина
		14.25	Зона размещения линейных объектов (территорий общего пользования)
		14.26	Зона размещения многоэтажной жилой застройки (высотной застройки) с объектами делового управления
		14.27	Зона размещения линейных объектов (территорий общего пользования)
		14.28	Зона планируемого размещения объекта начального и среднего общего образования, площадок для занятий спортом
		14.29	Зона планируемого размещения объекта начального и среднего общего образования, площадок для занятий спортом

М 1:2000

Примечание:
1. Разработчик: бюджетное учреждение города Омска «Омскархитектура».
2. Заказчик: департамент архитектуры и градостроительства Администрации города Омска.
3. Прямоугольные пространственные данные представлены в системе координат МСК-55, зона 2.
4. Сведения о границах территории, координаты характерных точек которых внесены в ЕГРН, приведены в ведомости координат характерных точек границ территории.
5. Сведения о границах территории, координаты характерных точек которых не определены, приведены в ведомости координат характерных точек границ территории.
6. Сведения о границах территории, координаты характерных точек которых определены, приведены в ведомости координат характерных точек границ территории.
7. Сведения о границах территории, координаты характерных точек которых определены, приведены в ведомости координат характерных точек границ территории.
8. Сведения о границах территории, координаты характерных точек которых определены, приведены в ведомости координат характерных точек границ территории.
9. Сведения о границах территории, координаты характерных точек которых определены, приведены в ведомости координат характерных точек границ территории.
10. Сведения о границах территории, координаты характерных точек которых определены, приведены в ведомости координат характерных точек границ территории.
11. Сведения о границах территории, координаты характерных точек которых определены, приведены в ведомости координат характерных точек границ территории.
12. Сведения о границах территории, координаты характерных точек которых определены, приведены в ведомости координат характерных точек границ территории.
13. Сведения о границах территории, координаты характерных точек которых определены, приведены в ведомости координат характерных точек границ территории.
14. Сведения о границах территории, координаты характерных точек которых определены, приведены в ведомости координат характерных точек границ территории.
15. Сведения о границах территории, координаты характерных точек которых определены, приведены в ведомости координат характерных точек границ территории.
16. Сведения о границах территории, координаты характерных точек которых определены, приведены в ведомости координат характерных точек границ территории.
17. Сведения о границах территории, координаты характерных точек которых определены, приведены в ведомости координат характерных точек границ территории.
18. Сведения о границах территории, координаты характерных точек которых определены, приведены в ведомости координат характерных точек границ территории.
19. Сведения о границах территории, координаты характерных точек которых определены, приведены в ведомости координат характерных точек границ территории.
20. Сведения о границах территории, координаты характерных точек которых определены, приведены в ведомости координат характерных точек границ территории.
21. Сведения о границах территории, координаты характерных точек которых определены, приведены в ведомости координат характерных точек границ территории.
22. Сведения о границах территории, координаты характерных точек которых определены, приведены в ведомости координат характерных точек границ территории.
23. Сведения о границах территории, координаты характерных точек которых определены, приведены в ведомости координат характерных точек границ территории.
24. Сведения о границах территории, координаты характерных точек которых определены, приведены в ведомости координат характерных точек границ территории.
25. Сведения о границах территории, координаты характерных точек которых определены, приведены в ведомости координат характерных точек границ территории.
26. Сведения о границах территории, координаты характерных точек которых определены, приведены в ведомости координат характерных точек границ территории.
27. Сведения о границах территории, координаты характерных точек которых определены, приведены в ведомости координат характерных точек границ территории.
28. Сведения о границах территории, координаты характерных точек которых определены, приведены в ведомости координат характерных точек границ территории.

ПРОЕКТ МЕЖЕВАНИЯ ТЕРРИТОРИИ

Приложение № 3
к постановлению Администрации города Омска
от_____№_____

«Приложение
к постановлению Администрации города Омска
от 30 декабря 2016 года № 1572-п

ПРОЕКТ МЕЖЕВАНИЯ
территории элемента планировочной структуры № 14 планировочного района IV проекта планировки территории, расположенной в границах: улица Лукашевича – улица Волгоградская – улица Конева – левый берег реки Иртыш в Кировском административном округе города Омска

I. Перечень и сведения о площади образуемых земельных участков, в том числе возможные способы их образования

Номер земельного участка	Площадь земельного участка по проекту, кв. м	Способы образования земельного участка
14.1	12103	Раздел земельного участка с кадастровым номером 55:36:110106:1 с сохранением исходного земельного участка в измененных границах
14.2	11681	Раздел земельного участка с кадастровым номером 55:36:110106:1 с сохранением исходного земельного участка в измененных границах
14.3	1269	Раздел земельного участка с кадастровым номером 55:36:110106:1 с сохранением исходного земельного участка в измененных границах
14.4	5440	Из земель, государственная собственность на которые не разграничена
14.5	2229	Из земель, государственная собственность на которые не разграничена
14.6	1815	Из земель, государственная собственность на которые не разграничена
14.7	6061	Из земель, государственная собственность на которые не разграничена
14.8	8444	Из земель, государственная собственность на которые не разграничена
14.9	5203	Перераспределение земель, государственная собственность на которые не разграничена, и земельного участка с кадастровым номером 55:36:110106:325
14.10	783	Из земель, государственная собственность на которые не разграничена
14.11	6245	Перераспределение земель, государственная собственность на которые не разграничена, и земельного участка с кадастровым номером 55:36:110106:661
14.12	3191	Раздел земельного участка с кадастровым номером 55:36:000000:983 с сохранением исходного земельного участка в измененных границах
14.13	15000	Раздел земельного участка с кадастровым номером 55:36:110106:1 с сохранением исходного земельного участка в измененных границах
14.14	10419	Перераспределение земель, государственная собственность на которые не разграничена, и земельного участка с кадастровым номером 55:36:110106:1
14.15	2255	Перераспределение земель, государственная собственность на которые не разграничена, и земельного участка с кадастровым номером 55:36:110106:1191

II. Перечень и сведения о площади образуемых земельных участков, которые будут отнесены к территории общего пользования или иному виду территорий общего пользования, в том числе к отношению которых предполагается резервирование и (или) изъятие для государственных или муниципальных нужд.

Номер земельного участка	Площадь земельного участка по проекту, кв. м
14.3	1269
14.4	5440
14.5	2229
14.6	1815
14.7	6061
14.8	8444
14.9	5203
14.10	783
14.11	6245
14.12	3191
14.13	15000
14.14	10419
14.15	2255

III. Сведения о видах разрешенного использования образуемых земельных участков в соответствии с проектом планировки территории

Номер земельного участка	Вид разрешенного использования
14.1	Для индивидуального жилищного строительства (код 2.1)
14.2	Малоэтажная многоквартирная жилая застройка (код 2.1)
14.3	Малоэтажная многоквартирная жилая застройка (код 2.1)
14.4	Обеспечение внутреннего правопорядка (код 8.3)
14.5	Земельные участки (территории) общего пользования (код 12.0), коммунальное обслуживание (код 3.1)
14.6	Земельные участки (территории) общего пользования (код 12.0), коммунальное обслуживание (код 3.1)
14.7	Земельные участки (территории) общего пользования (код 12.0)
14.8	Земельные участки (территории) общего пользования (код 12.0), коммунальное обслуживание (код 3.1)
14.9	Деловое управление (код 4.1), магазины (код 4.4)
14.10	Земельные участки (территории) общего пользования (код 12.0), коммунальное обслуживание (код 3.1)
14.11	Магазины (код 4.4)
14.12	Земельные участки (территории) общего пользования (код 12.0), коммунальное обслуживание (код 3.1)
14.13	Деловое управление (код 4.1)
14.14	Многоэтажная жилая застройка (высотная застройка) (код 2.6), деловое управление (код 4.1)
14.15	Хранение автотранспорта (код 2.7.1)

IV. Перечень координат характерных точек границ проекта межевания территории

Номер точки	X	Y
1	15802.15	4804.80
2	15801.04	4806.08
3	15735.79	4881.42
4	15714.54	4905.95
5	15701.01	4921.64
6	15608.99	5027.79
7	15610.62	5029.21
8	15521.58	5132.09
9	15513.92	5140.93
10	15456.82	5206.90
11	15319.41	5082.98
12	15218.66	4992.52
13	15210.27	4984.55
14	15211.97	4982.72
15	15202.44	4974.10
16	15169.55	4944.33
17	15158.24	4934.08
18	15148.97	4944.22
19	15128.95	4929.97
20	15106.96	4909.78
21	15087.35	4891.77
22	15062.73	4867.65
23	15054.50	4861.90
24	15031.95	4846.14
25	15023.54	4838.19
26	14995.51	4811.70
27	15003.81	4802.36
28	15031.20	4769.25
29	15045.86	4755.00
30	15096.65	4694.56
31	15099.87	4690.73
32	15133.89	4651.45
33	15141.50	4642.67
34	15147.66	4635.55
35	15150.00	4637.57
36	15158.92	4627.57
37	15260.11	4510.66
38	15329.09	4430.97
39	15347.13	4410.12
40	15408.00	4461.11
41	15494.43	4537.70
42	15496.77	4539.73
43	15499.78	4542.35
44	15500.60	4543.07
45	15550.16	4586.08
46	15587.08	4618.12
47	15659.50	4680.99
48	15733.91	4745.57
1	15802.15	4804.80

V. Чертеж межевания территории элемента планировочной структуры № 14 планировочного района IV проекта планировки территории, расположенной в границах: улица Лукашевича – улица Волгоградская – улица Конева – левый берег реки Иртыш в Кировском административном округе города Омска (прилагается).

Чертеж межевания территории элемента планировочной структуры № 14 планировочного района IV проекта планировки территории, расположенной в границах: улица Лукашевича – улица Волгоградская – улица Конева – левый берег реки Иртыш в Кировском административном округе города Омска

Схема расположения границ проектирования и элементов планировочной структуры проекта планировки территории, расположенной в границах: улица Лукашевича – улица Волгоградская – улица Конева – левый берег реки Иртыш в Кировском административном округе города Омска

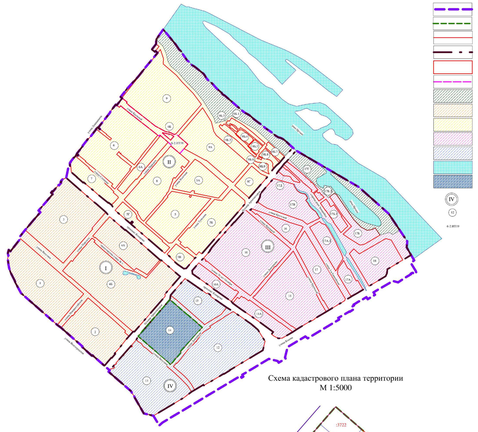

Условные обозначения

- граница утвержденного проекта планировки территории
- граница проекта планировки территории
- красные линии
- граница планировочного района
- граница элемента планировочной структуры (микрорайон, квартал)
- граница элемента планировочной структуры (улично-дорожная сеть)
- территория общего пользования
- I планировочный район
- II планировочный район
- III планировочный район
- IV планировочный район
- водные объекты
- проектируемая территория
- IV — номер планировочного района
- 11 — номер элемента планировочной структуры (микрорайон, квартал)
- 4.2.103.11 — номер элемента планировочной структуры (улично-дорожная сеть)

Приложение
к проекту межевания территории элемента планировочной структуры № 14 планировочного района IV проекта планировки территории, расположенной в границах: улица Лукашевича – улица Волгоградская – улица Конева – левый берег реки Иртыш в Кировском административном округе города Омска

Схема кадастрового плана территории
М 1:5000

Условные обозначения

- граница проекта межевания территории
- красные линии
- граница кадастрового квартала
- 1 — земельные участки, учтенные в ЕГРН
- 55:36:110106 — номер кадастрового квартала

Условные обозначения

- граница проекта межевания территории
- красные линии
- линии отступа от красных линий в целях определения мест допустимого размещения зданий, строений, сооружений
- проезды, проезды внутримуниципальные
- 1 — земельные участки, учтенные в ЕГРН
- существующие здания, строения, сооружения
- земельные участки, учтенные в ЕГРН, сохраняемые в измененных границах
- границы образуемых земельных участков
- образуемые земельные участки (территории) общего пользования, коммунального обслуживания
- образуемые земельные участки для размещения объектов дошкольного, начального и среднего общего образования
- образуемые земельные участки (территории) общего пользования
- образуемые земельные участки для размещения объектов предоставления коммунальных услуг
- образуемые земельные участки для размещения объектов делового управления, магазинов
- образуемые земельные участки для размещения объектов хранения автотранспорта
- образуемые земельные участки для размещения объектов многоэтажной жилой застройки (высотной застройки)
- образуемые земельные участки (территории) общего пользования, площадки для занятий спортом
- 14.1 — номер образуемого земельного участка

Примечание:
1. Разработчик: бюджетное учреждение города Омска «Омскархитектура».
2. Заказчик: департамент архитектуры и градостроительства Администрации города Омска.
3. Координаты характерных точек определены аналитическим методом.
4. Средняя квадратическая погрешность местоположения характерных точек не более 0,10 м.

Примечание:

1. Разработчик: бюджетное учреждение города Омска «Омскархитектура».
2. Заказчик: департамент архитектуры и градостроительства Администрации города Омска.
3. Документация по планировке территории разработана на основании:
- приказа директора департамента архитектуры и градостроительства Администрации города Омска от 29.12.2020 № 53 «Об утверждении муниципального задания на выполнение муниципальной работы на 2021 год и плановый период 2022 и 2023 годов бюджетного учреждения города Омска «Омскархитектура»;
- распоряжения директора департамента архитектуры и градостроительства Администрации города Омска от 15.02.2021 № 109 «О подготовке документации по планировке части территории муниципального образования городской округ город Омск Омской области».