

Директору департамента
архитектуры и градостроительства
Администрации города Омска
Роговой С.В.




Ходатайство об установлении публичного сервитута	
1	Администрация города Омска <hr/> (наименование органа, принимающего решение об установлении публичного сервитута)
2	Сведения о лице, представившем ходатайство об установлении публичного сервитута (далее – заявитель):
2.1	Полное наименование Акционерное общество «Омские распределительные тепловые сети»
2.2	Сокращенное наименование АО «Омск РТС»
2.3	Организационно-правовая форма Акционерное общество
2.4	Почтовый адрес (индекс, субъект Российской Федерации, населенный пункт, улица, дом) 644037, г. Омск, ул. Партизанская, д.10
2.5	Фактический адрес (индекс, субъект Российской Федерации, населенный пункт, улица, дом) 644037, г. Омск, ул. Партизанская, д.10
2.6	Адрес электронной почты omskrts@omskrts.ru
2.7	ОГРН 1145543013868
2.8	ИНН 5503249258
3	Сведения о представителе заявителя:
3.1	Фамилия Имя Отчество (при наличии) Дмитриев Владимир Зиновьевич
3.2	Адрес электронной почты omskrts@omskrts.ru
3.3	Телефон +7(3812)945-277, +7(3812)945-495.
3.4	Наименование и реквизиты документа, подтверждающего полномочия представителя заявителя Решение №389/О Единственного акционера Акционерного общества «Омские распределительные тепловые сети» от 07.09.2021г.
4	Прошу установить публичный сервитут в отношении земель и (или) земельного(ых) участка(ов) в целях (указываются цели, предусмотренные статьей 39.37 Земельного кодекса Российской Федерации или статьей 3.6 Федерального закона от 25 октября 2001 г. № 137-ФЗ «О введении в действие Земельного кодекса Российской Федерации»): ст. 3.6 ФЗ №137-ФЗ: в целях размещения и эксплуатации объекта «5 Тепловой район V Северный луч». В отношении объекта установлена охранный зона с кадастровым номером 55.36.2.795.
5	Испрашиваемый срок публичного сервитута _____ 49 лет _____
6	Срок, в течение которого в соответствии с расчетом заявителя использование земельного участка (его части) и (или) расположенного на нем объекта недвижимости в соответствии с их разрешенным использованием будет в соответствии с подпунктом 4 пункта 1 статьи 39.41 Земельного кодекса Российской Федерации невозможно или существенно затруднено (при возникновении таких обстоятельств) _____ - _____
7	Обоснование необходимости установления публичного сервитута Установление публичного сервитута необходимо в отношении сооружения «5 Тепловой район V Северный луч», находящегося в собственности АО «Омск РТС» (номер регистрации права в ЕГРН от 16.06.2014 № 55-55-01/121/2014-037), местоположение которого установлено: Омская

		область, г. Омск, от ТЭЦ-5 (ул. 10 Лет Октября, д. 219) до V-С-П-27 (ул. Долгирева ул. 18 Северная), для его размещения и эксплуатации.
8	Сведения о правообладателе инженерного сооружения, которое переносится в связи с изъятием земельного участка для государственных или муниципальных нужд в случае, если заявитель не является собственником указанного инженерного сооружения (в данном случае указываются сведения в объеме, предусмотренном пунктом 2 настоящей Формы) (заполняется в случае, если ходатайство об установлении публичного сервитута подается с целью установления сервитута в целях реконструкции инженерного сооружения, которое переносится в связи с изъятием такого земельного участка для государственных или муниципальных нужд)	
9	Кадастровые номера земельных участков (при их наличии), в отношении которых испрашивается публичный сервитут и границы которых внесены в Единый государственный реестр недвижимости	<p>55:36:000000:1141 (площадью 358 кв.м). Адрес (местоположение): Омская область, г. Омск, Центральный АО, ул. Орджоникидзе.</p> <p>55:36:000000:1337 (площадью 226 кв.м). Адрес (местоположение): Омская область, г. Омск, Центральный АО, на земельном участке расположена автомобильная дорога общего пользования местного значения ул. Красный Пахарь (от ул. 6 Северная до ул. 24 Северная), идентификационный номер 52-401-382 ОП МГ 318.</p> <p>55:36:000000:136014 (площадью 166 кв.м). Адрес (местоположение): Омская область, г. Омск, Центральный АО. На земельном участке расположена автомобильная дорога общего пользования местного значения улица 5-я Северная (от улицы Волховстроя до улицы Челюскинцев), идентификационный номер 52-401-382 ОП МГ 078.</p> <p>55:36:000000:1451 (площадью 194 кв.м). Адрес (местоположение): Омская область, г. Омск, Центральный АО. На земельном участке расположена автомобильная дорога общего пользования местного значения улица Челюскинцев (от улицы Кемеровская до улицы Багратиона), идентификационный номер 52-401-382 ОП МГ 195.</p> <p>55:36:000000:150301 (площадью 9 кв.м). Адрес (местоположение): Омская область, г. Омск, Центральный АО, ул. 10 лет Октября, д. 219, корп. 2.</p> <p>55:36:000000:150333 (площадью 285 кв.м). Адрес (местоположение): Омская область, г. Омск, Центральный АО. На земельном участке расположена автомобильная дорога общего пользования местного значения улица 15-я Северная (от улицы Средняя до улицы 2-я Совхозная), идентификационный номер 52-401-382 ОП МГ 297.</p> <p>55:36:000000:150347 (площадью 7336 кв.м). Адрес (местоположение): Омская область, г. Омск, Центральный АО. На земельном участке расположена автомобильная дорога общего пользования местного значения улица Тарская (от улицы 24-я Северная до улицы Рабиновича), идентификационный номер 52-401-382 ОП МГ 019.</p> <p>55:36:000000:150478 (площадью 279 кв.м). Адрес (местоположение): Омская область, г. Омск, Центральный АО. На земельном участке расположена автомобильная дорога общего пользования местного значения улица Вавилова (от улицы 36-я Северная до улицы Октябрьская), идентификационный номер 52-401-382 ОП МГ 053.</p> <p>55:36:000000:150479 (площадью 290 кв.м). Адрес (местоположение): Омская область, г. Омск, Центральный АО, на земельном участке расположена автомобильная дорога общего пользования местного значения улица 13-я Северная (от улицы Долгирева до улицы Красный Пахарь), идентификационный номер 52-401-382 ОП МГ 295.</p>

	55:36:000000:1511 (площадью 12 кв.м). Адрес (местоположение): Омская область, г. Омск, Центральный АО. На земельном участке расположена автомобильная дорога общего пользования местного значения улица 11-я Северная (от улицы 2-я Дачная до улицы Красный Пахарь) идентификационный номер 52-401-382 ОП МГ 293.
	55:36:000000:151168 (площадью 901 кв.м). Адрес (местоположение): Омская область, г. Омск, Центральный АО, ул. 10 лет Октября, д. 219, корп. 2.
	55:36:000000:1513 (площадью 314 кв.м). Адрес (местоположение): Омская область, г. Омск, Центральный АО. На земельном участке расположена автомобильная дорога общего пользования местного значения улица 16-я Северная (от улицы Долгирева до ул. Красный Пахарь), идентификационный номер 52-401-382 ОП МГ 298.
	55:36:000000:151608 (площадью 38 кв.м). Адрес (местоположение): Омская обл., г. Омск, Центральный АО, СНТ Содружество.
	55:36:000000:151924 (площадью 43 кв.м). Адрес (местоположение): Омская область, г. Омск, Центральный АО.
	55:36:000000:152284 (площадью 2445 кв.м). Адрес (местоположение): Омская область, г. Омск, Центральный АО.
	55:36:000000:153271 (площадью 6874 кв.м). Адрес (местоположение): Омская область, г. Омск, Центральный АО. На земельном участке расположена автомобильная дорога общего пользования местного значения улица 2-я Восточная (от улицы Барнаульская до Октябрьского моста), идентификационный номер 52-401-382 ОП МГ 028.
	55:36:000000:1533 (площадью 257 кв.м). Адрес (местоположение): Омская область, г. Омск, Центральный АО. На земельном участке расположена автомобильная дорога общего пользования местного значения улица 14-я Северная (от улицы Средняя до улицы Красный Пахарь), идентификационный номер 52-401-382 ОП МГ 296.
	55:36:000000:1535 (площадью 7160 кв.м). Адрес (местоположение): Омская область, г. Омск, Центральный АО. На земельном участке расположена автомобильная дорога общего пользования местного значения улица 9-я Северная (от улицы Долгирева до улицы Красный Пахарь), идентификационный номер 52-401-382 ОП МГ 291.
	55:36:000000:155234 (площадью 50 кв.м). Адрес (местоположение): Омская обл., г. Омск, Октябрьский АО, Центральный АО, на земельном участке расположена автомобильная дорога общего пользования местного значения улица 20-я Линия (от улицы 20 лет РККА до улицы Масленникова), идентификационный номер 52-401-376 ОП МГ 057, (от улицы 20 лет РККА до дома №1 по улице 20-я Линия), идентификационный номер 52-401-382 ОП МГ 096.
	55:36:000000:1553 (площадью 388 кв.м). Адрес (местоположение): Омская область, г. Омск, Центральный АО. На земельном участке расположена автомобильная дорога общего пользования местного значения улица Средняя (от улицы 5-й Армии до улицы 26-я Северная), идентификационный номер 52-401-382 ОП МГ 323.
	55:36:000000:156344 (площадью 139 кв.м). Адрес (местоположение): Омская область, г. Омск, Центральный АО. На земельном участке расположена автомобильная дорога общего пользования местного значения улица Луганская (от улицы 12-я Ремесленная до улицы 5-й Армии), идентификационный номер 52-401-382 ОП МГ 280.

	55:36:000000:156471 (площадью 116 кв.м). Адрес (местоположение): Омская область, г. Омск, Центральный АО.
	55:36:000000:156584 (площадью 4119 кв.м). Адрес (местоположение): Омская область, г. Омск, Центральный АО, на земельном участке расположена автомобильная дорога общего пользования местного значения улица 1-я Заречная (от улицы 2-я Производственная до улицы 1-я Учхозная), идентификационный номер 52-401-382 ОП МГ 095.
	55:36:000000:160185 (площадью 6038 кв.м). Адрес (местоположение): Омская область, г. Омск, Центральный АО. На земельном участке расположена автомобильная дорога общего пользования местного значения ул. 18-я Северная (от ул. Долгирева до ул. Тарская, от ул. Осоавиахимовская до ул. Герцена), идентификационный номер 52-401-382 ОП МГ 300.
	55:36:000000:160555 (площадью 35 кв.м). Адрес (местоположение): Омская область, г. Омск, Центральный АО. На земельном участке расположена автомобильная дорога общего пользования местного значения улица 1-я Учхозная (от улицы 1-я Заречная до дома №1а по улице 1-я Учхозная), идентификационный номер 52-401-382 ОП МГ 100.
	55:36:000000:1622 (площадью 28356 кв.м). Адрес (местоположение): Омская область, г. Омск, от улицы 1-я Заречная - северная часть кадастрового квартала 55:36:120101 до Октябрьского моста (улица Б. Хмельницкого).
	55:36:000000:931 (площадью 715 кв.м). Адрес (местоположение): Омская область, г. Омск, Центральный АО, ул. Подгорная, д. 210.
	55:36:040103:10044 (площадью 176 кв.м). Адрес (местоположение): Омская область, г. Омск, Центральный АО. На земельном участке расположена автомобильная дорога общего пользования местного значения улица Госпитальная (от улицы Фрунзе до улицы 10-я Ремесленная), идентификационный номер 52-401-382 ОП МГ 033.
	55:36:040103:11066 (площадью 17 кв.м). Адрес (местоположение): Омская область, г. Омск, Центральный АО, ул. Сыропятская, д. 3.
	55:36:040103:11148 (площадью 907 кв.м). Адрес (местоположение): Омская область, г. Омск, Центральный АО. На земельном участке расположена автомобильная дорога общего пользования местного значения улица Арктическая (от улицы 5-й Армии до улицы 11-я Ремесленная), идентификационный номер 52-401-382 ОП МГ 035.
	55:36:040103:11149 (площадью 719 кв.м). Адрес (местоположение): Омская область, г. Омск, Центральный АО. На земельном участке расположена автомобильная дорога общего пользования местного значения улица 2-я Береговая (от улицы 5-й Армии до улицы 11-я Ремесленная), идентификационный номер 52-401-382 ОП МГ 277.
	55:36:040103:11533 (площадью 2928 кв.м). Адрес (местоположение): Омская область, г. Омск, Центральный АО. На земельном участке расположена автомобильная дорога общего пользования местного значения улица 1-я Восточная (от улицы 11-я Ремесленная до 1-й Восточный спуск), идентификационный номер 52-401-382 ОП МГ 175.
	55:36:040103:1192 (площадью 384 кв.м). Адрес (местоположение): Омская область, г. Омск, Центральный АО, ул. Ремесленная 7-я, д. 77.
	55:36:040103:12213 (площадью 4893 кв.м). Адрес (местоположение): Омская область, г. Омск, Центральный АО. На земельном участке расположена автомобильная дорога

	<p>общего пользования местного значения улица 8-я Ремесленная (от улицы Чернышевского до улицы 3-я Береговая, от улицы 3-я Береговая до 1-й Восточный спуск), идентификационный номер 52-401-382 ОП МГ 269.</p>
	<p>55:36:040103:131 (площадью 78 кв.м). Адрес (местоположение): Омская область, г. Омск, Центральный АО, ул. Береговая 2-я, д. 60 А.</p>
	<p>55:36:040103:3074 (площадью 57 кв.м). Адрес (местоположение): Омская область, г. Омск, Центральный АО, ул. Восточная 1-я, д. 50.</p>
	<p>55:36:040103:3340 (площадью 6 кв.м). Адрес (местоположение): Омская обл., г. Омск, Центральный АО, ул. Сыропятская, д. 4.</p>
	<p>55:36:040114:16 (площадью 4823 кв.м). Адрес (местоположение): Омская область, г. Омск, Центральный АО, ул. Красный Пахарь, д. 63.</p>
	<p>55:36:040114:3077 (площадью 1601 кв.м). Адрес (местоположение): Омская область, г. Омск, Центральный АО, ул. Красный Пахарь, д. 75.</p>
	<p>55:36:040114:3096 (площадью 315 кв.м). Адрес (местоположение): Омская область, г. Омск, Центральный АО, ул. Северная 5-я, на земельном участке расположен жилой дом № 197.</p>
	<p>55:36:040114:53 (площадью 1347 кв.м). Адрес (местоположение): Омская область, г. Омск, Центральный АО, ул. Северная 5-я, д. 195, корп. 2.</p>
	<p>55:36:040114:8191 (площадью 35 кв.м). Адрес (местоположение): Омская область, г. Омск, Центральный АО, ул. Северная 5-я, д. 197, корп. 1.</p>
	<p>55:36:040215:53 (площадью 7 кв.м). Адрес (местоположение): Омская область, г. Омск, Центральный АО, ул. Сочинская, д. 6.</p>
	<p>55:36:070401:17676 (площадью 518 кв.м). Адрес (местоположение): Омская область, г. Омск, Центральный АО. На земельном участке расположена автомобильная дорога общего пользования местного значения улица Долгирева (от улицы Волховстроя до улицы 15-я Северная, от улицы 16-я Северная до улицы 27-я Северная), идентификационный номер 52-401-382 ОП МГ 324.</p>
	<p>55:36:070401:3945 (площадью 97 кв.м). Адрес (местоположение): Омская область, г. Омск, Центральный АО, ул. Орджоникидзе. На земельном участке расположена автомобильная дорога общего пользования местного значения ул. Орджоникидзе, идентификационный номер 52-401-382 ОП МГ 016.</p>
	<p>55:36:070403:2587 (площадью 476 кв.м). Адрес (местоположение): Омская область, г. Омск, Центральный АО, ул. Тарская, д. 145, корп. 1.</p>
	<p>55:36:070403:3243 (площадью 308 кв.м). Адрес (местоположение): Омская область, г. Омск, установлено в северной части кадастрового района 55:36: г. Омска.</p>
	<p>55:36:070403:3269 (площадью 92 кв.м). Адрес (местоположение): Омская область, г. Омск, Центральный АО, ул. Орджоникидзе. На земельном участке расположена автомобильная дорога общего пользования местного значения ул. Орджоникидзе, идентификационный номер 52-401-382 ОП МГ 016.</p>
	<p>55:36:120101:3032 (площадью 20 кв.м). Адрес (местоположение): Омская область, г. Омск, Центральный АО, ул. 14 Линия, д. 2 А.</p>

	<p>2.Графическое описание местоположения границ публичного сервитута и перечень координат характерных точек этих границ в местной системе координат г. Омска;</p> <p>3.Копия свидетельства о государственной регистрации права;</p> <p>4.Обзорная схема;</p> <p>5.Схема расположения границ публичного сервитута в целях размещения, эксплуатации тепловой трассы 5 тепловой район 5 северный луч (инвентарный номер: 80000176);</p> <p>6.Письмо о сроках публичного сервитута и размере зоны.</p>						
13	Подтверждаю согласие на обработку персональных данных (сбор, систематизацию, накопление, хранение, уточнение (обновление, изменение), использование, распространение (в том числе передачу), обезличивание, блокирование, уничтожение персональных данных, а также иных действий, необходимых для обработки персональных данных в соответствии с законодательством Российской Федерации), в том числе в автоматизированном режиме						
14	Подтверждаю, что сведения, указанные в настоящем ходатайстве, на дату представления ходатайства достоверны; документы (копии документов) и содержащиеся в них сведения соответствуют требованиям, установленным статьей 39.41 Земельного кодекса Российской Федерации						
15	<table border="1"> <tr> <td>Подпись:</td> <td>Дата:</td> </tr> <tr> <td>  _____ (подпись) </td> <td> В.З. Дмитриев _____ (инициалы, фамилия) </td> </tr> <tr> <td></td> <td>« 17 » 03 2022 г.</td> </tr> </table>	Подпись:	Дата:	 _____ (подпись)	В.З. Дмитриев _____ (инициалы, фамилия)		« 17 » 03 2022 г.
Подпись:	Дата:						
 _____ (подпись)	В.З. Дмитриев _____ (инициалы, фамилия)						
	« 17 » 03 2022 г.						