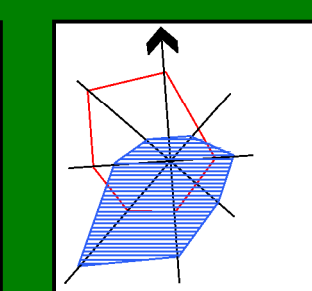


Внесение изменений в проект планировки территории, расположенной в границах: улица Челюскинцев – улица 21-я Амурская – граница полосы отвода железной дороги – граница промышленной территории – улица Пристанционная – улица 35 лет Советской Армии в Центральном административном округе города Омска, утвержденный постановлением Администрации города Омска от 18 ноября 2010 года № 1109-п «Об утверждении проектов планировки некоторых частей территории муниципального образования городской округ город Омск Омской области», в границах элемента планировочной структуры № 8 микрорайона № 6

Внесение изменений в проект межевания территории, расположенной в границах: улица Челюскинцев – улица 21-я Амурская – граница полосы отвода железной дороги – граница промышленной территории – улица Пристанционная – улица 35 лет Советской Армии в Центральном административном округе города Омска, утвержденный постановлением Администрации города Омска от 5 июня 2017 года № 545-п «О внесении изменений и утверждении документации по планировке некоторых частей территории Центрального административного округа муниципального образования городской округ город Омск Омской области», в границах элемента планировочной структуры № 8 микрорайона № 6

Приложение № 1  
к постановлению Администрации города Омска  
от \_\_\_\_\_ № \_\_\_\_\_

«Приложение № 5.2  
к постановлению Администрации города Омска  
от 18 ноября 2010 года № 1109-п



Чертеж планировки территории элемента планировочной структуры № 8 проекта планировки территории, расположенной в границах: улица Челюскинцев – улица 21-я Амурская – граница полосы отвода железной дороги – граница промышленной территории – улица Пристанционная – улица 35 лет Советской Армии в Центральном административном округе города Омска



Приложение № 2  
к постановлению Администрации города Омска  
от \_\_\_\_\_ № \_\_\_\_\_

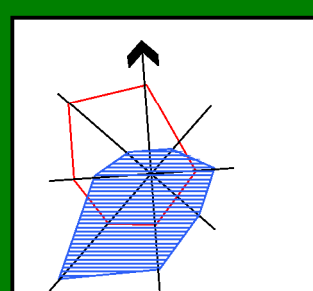
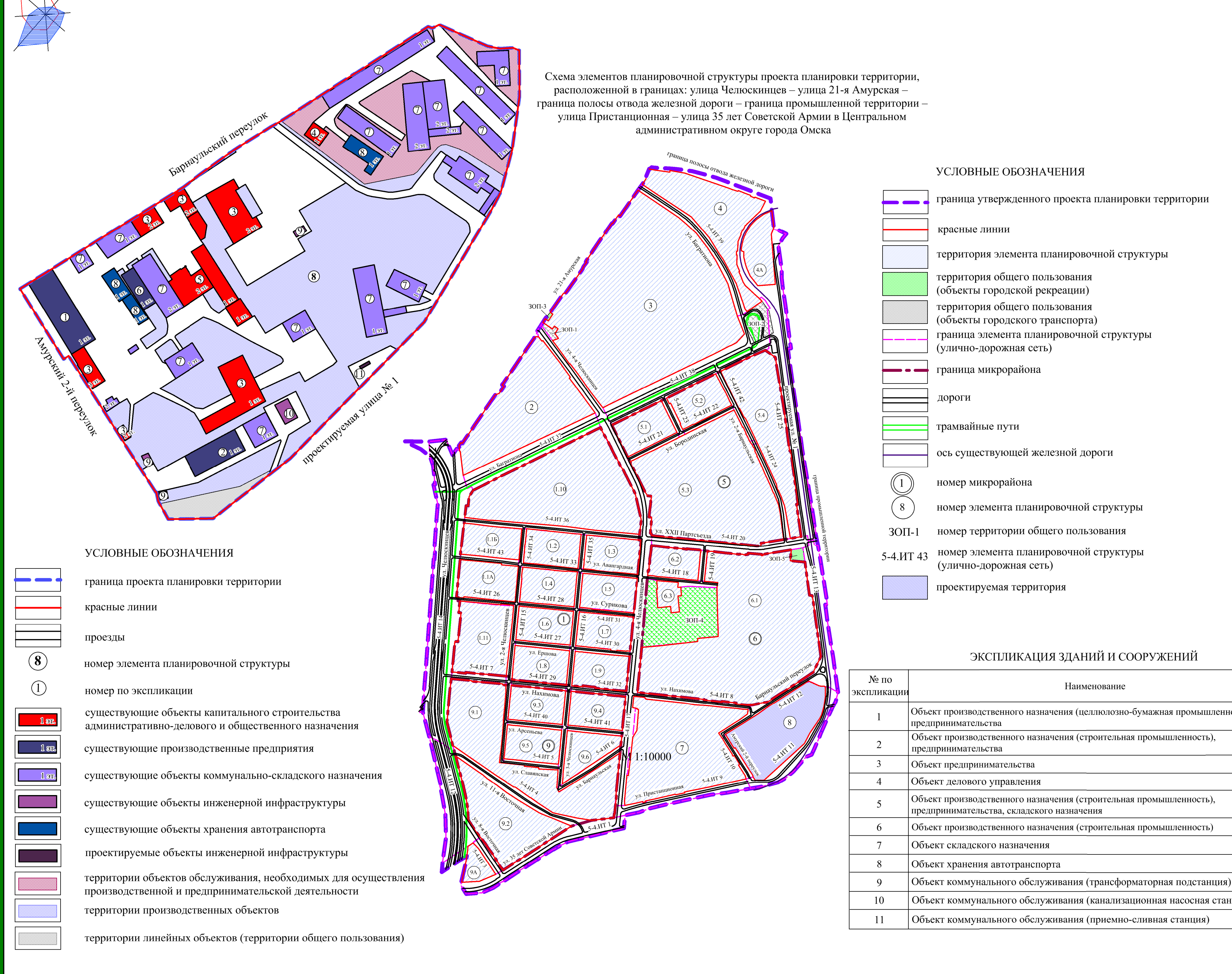
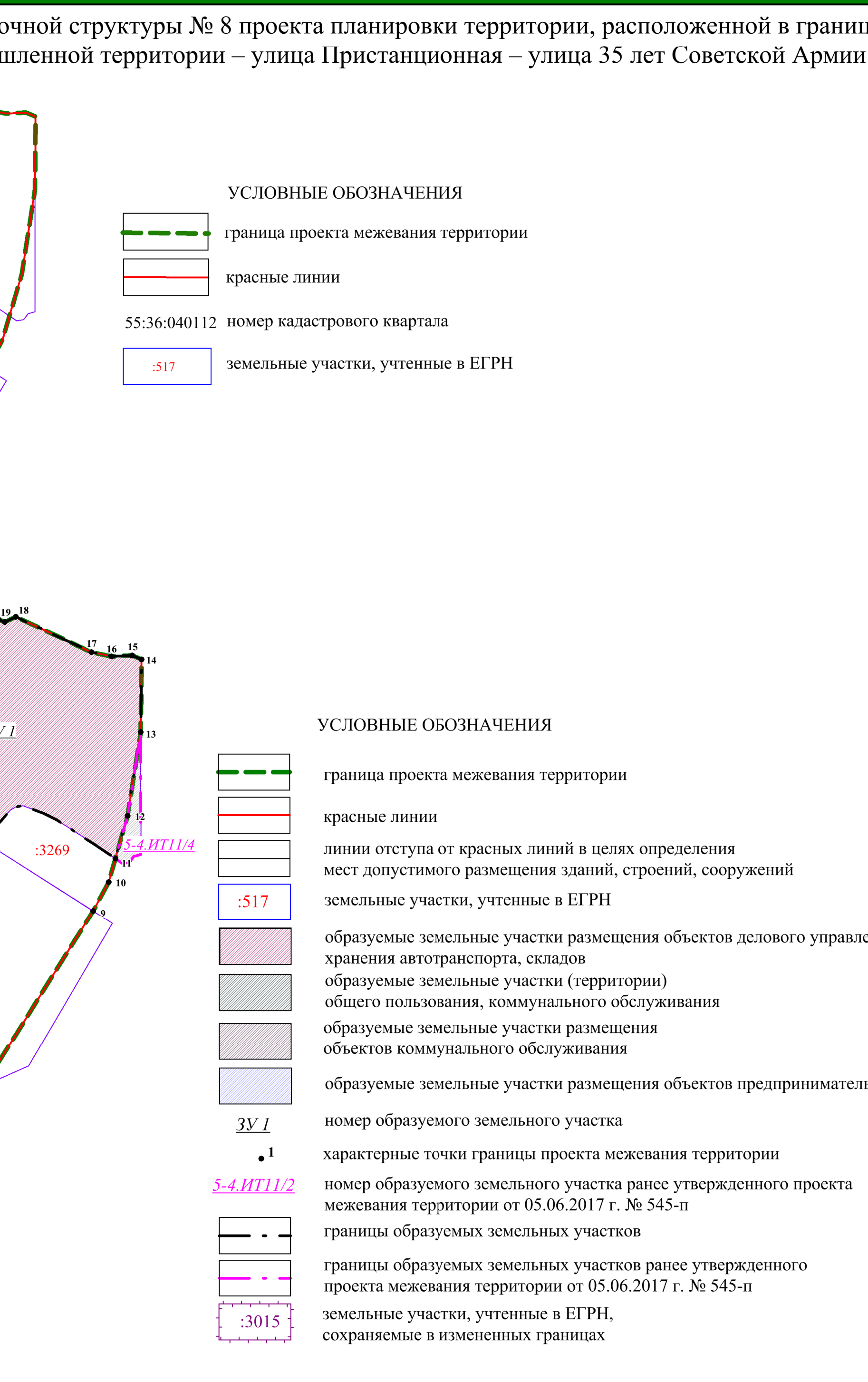
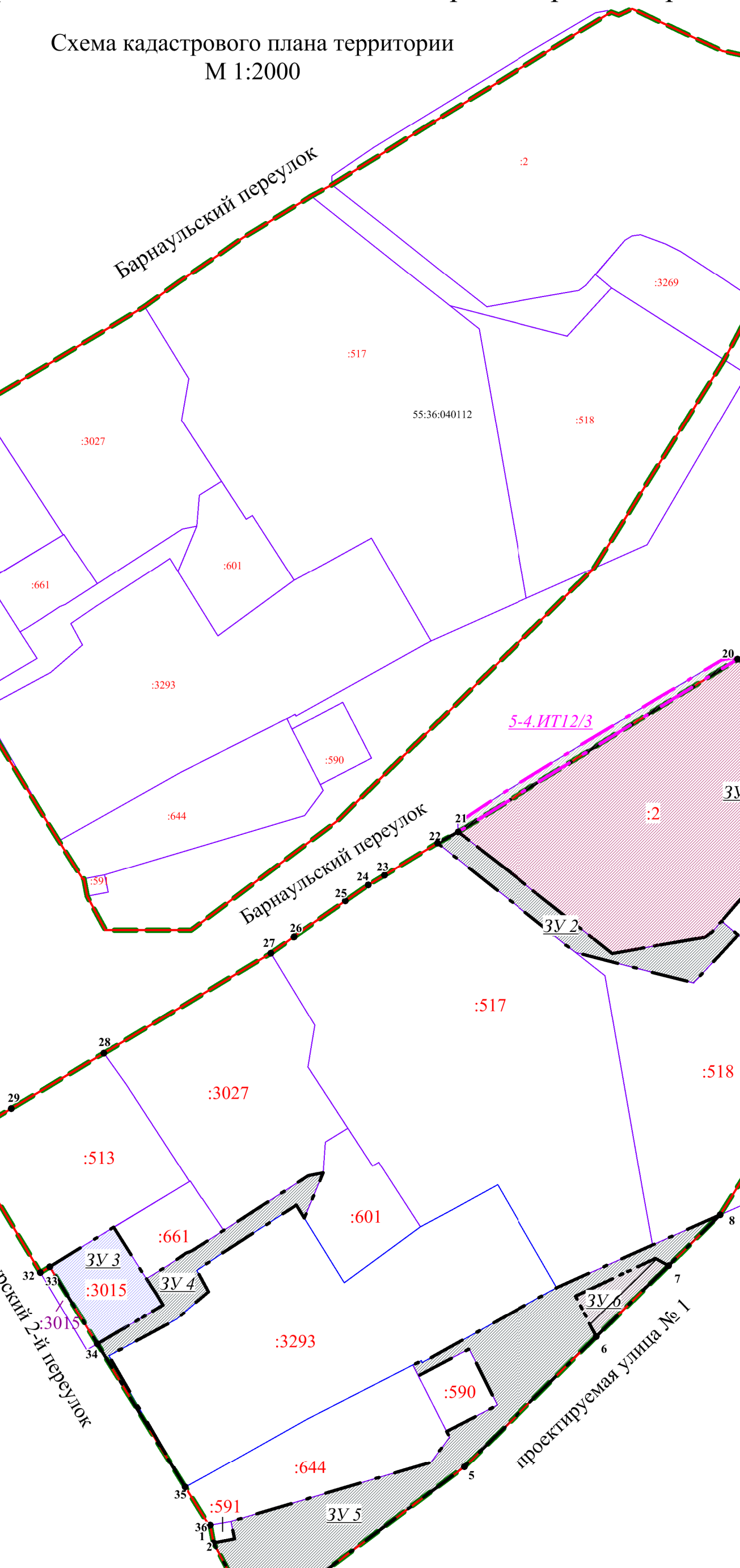


Схема обоснования определения границ зон планируемого размещения объектов капитального строительства, расположенной в границах: улица Челюскинцев – улица 21-я Амурская – граница полосы отвода железной дороги – граница промышленной территории – улица Пристанционная – улица 35 лет Советской Армии в Центральном административном округе города Омска



Чертеж межевания территории элемента планировочной структуры № 8 проекта планировки территории, расположенной в границах: улица Челюскинцев – улица 21-я Амурская – граница полосы отвода железной дороги – граница промышленной территории – улица Пристанционная – улица 35 лет Советской Армии в Центральном административном округе города Омска



Приложение № 4  
к постановлению Администрации города Омска  
от \_\_\_\_\_ № \_\_\_\_\_

