

ОПИСАНИЕ ГРАНИЦ
публичного сервитута для размещения и эксплуатации сооружения
электроэнергетики «Внешнее электроснабжение объекта Основной золоотвал.
Строительство 4-й секции Омской ТЭЦ» назначения 1.1,
от ПС «Бройлерная» до ПС «НОВ-2».

№ п/п	Характеристики объекта	Описание характеристик
1	Местоположение публичного сервитута	по адресу: Омская область, Омский район в границах Богословского сельского поселения от ПС "Бройлерная" до ПС "НОВ-2"
2	Площадь, кв. м	3036 +/- 19 кв.м.
3	Иные характеристики объекта	Публичный сервитут устанавливается в целях размещения и эксплуатации сооружения электроэнергетики «Внешнее электроснабжение объекта Основной золоотвал. Строительство 4-й секции Омской ТЭЦ», назначения 1.1, от ПС «Бройлерная» до ПС «НОВ-2». Срок установления сервитута 49 лет.

Система координат МСК-55 (г. Омск)

Метод определения координат характерной точки: картометрический метод

Средняя квадратическая погрешность положения характерной точки (M_t) – 0,1 м


Сведения о характерных точках границ публичного сервитута

Обозначение характерных точек границ	Координаты, м	
	X	Y
1	484101,24	2177526,46
2	484098,08	2177529,30
3	484091,51	2177520,91
4	484078,33	2177505,21
5	484058,71	2177484,48
6	484057,37	2177483,59
7	484056,45	2177483,46
8	484053,52	2177485,65
9	484025,39	2177511,15
10	484006,88	2177528,66
11	483999,51	2177535,30
12	483990,78	2177543,40
13	483982,13	2177551,05
14	483974,48	2177558,49
15	483968,66	2177564,15
16	483954,93	2177576,46
17	483946,88	2177583,67
18	483938,59	2177591,25
19	483928,64	2177601,04
20	483915,15	2177613,34

Обозначение характерных точек	Координаты, м	
	X	Y
21	483870,58	2177653,76
22	483850,62	2177671,61
23	483827,77	2177692,01
24	483806,14	2177711,38
25	483780,98	2177734,56
26	483759,77	2177754,09
27	483736,48	2177774,95
28	483655,15	2177848,88
29	483623,87	2177875,18
30	483616,41	2177881,40
31	483617,47	2177883,33
32	483618,72	2177888,31
33	483617,67	2177892,73
34	483605,40	2177873,34
35	483609,46	2177874,81
36	483613,02	2177877,90
37	483624,70	2177868,48
38	483640,72	2177854,81
39	483648,25	2177848,73
40	483656,10	2177841,96
41	483666,06	2177832,63
42	483677,09	2177823,06
43	483710,85	2177792,48
44	483728,08	2177777,22
45	483735,53	2177770,42
46	483745,08	2177761,84
47	483751,08	2177756,27
48	483763,96	2177744,60
49	483792,08	2177718,40
50	483806,02	2177705,61
51	483829,82	2177683,80
52	483840,07	2177674,76
53	483857,55	2177659,35
54	483869,27	2177648,71
55	483876,34	2177642,50
56	483892,22	2177628,35
57	483907,80	2177613,93
58	483924,20	2177598,74
59	483934,97	2177589,03
60	483941,11	2177583,06
61	483944,85	2177579,38
62	483946,86	2177577,55
63	483946,48	2177576,22



Обозначение характерных точек	Координаты, м	
	X	Y
64	483946,54	2177575,53
65	483946,82	2177574,94
66	483947,18	2177574,49
67	483947,74	2177573,99
68	483947,97	2177573,85
69	483948,72	2177573,50
70	483949,11	2177573,41
71	483950,43	2177573,38
72	483951,58	2177573,48
73	483961,93	2177563,93
74	483972,21	2177553,62
75	483983,89	2177543,17
76	483992,52	2177534,97
77	484004,70	2177524,06
78	484023,15	2177506,74
79	484040,48	2177490,98
80	484050,48	2177482,03
81	484052,70	2177479,73
82	484052,99	2177479,53
83	484053,76	2177479,15
84	484053,96	2177479,08
85	484054,82	2177478,87
86	484055,07	2177478,85
87	484056,24	2177478,93
88	484056,36	2177478,95
89	484057,55	2177479,20
90	484057,73	2177479,26
91	484058,83	2177479,70
92	484058,96	2177479,76
93	484060,48	2177480,65
94	484060,68	2177480,82
95	484068,11	2177488,42
96	484075,84	2177496,79
97	484081,58	2177502,60
98	484090,56	2177513,25
99	484098,09	2177522,40
1	484101,24	2177526,46

Схема
расположения границ публичного сервитута










Масштаб 1:2000

Условные обозначения:

-  Проектные границы публичного сервитута
-  существующие местоположение сооружения электроэнергетики



Условные обозначения:

- | | | | |
|---|---|---|---|
|  | Границы земельного участка по сведениям Единого государственного реестра недвижимости |  | Проектные границы публичного сервитута |
|  | Границы и номер кадастрового квартала
55:36:150601 |  | Существующее местоположение инженерного сооружения |
|  | Границы и номер зоны с особыми условиями территории
55:20-6.583 |  | Кадастровый номер земельного участка
:3006 |
| | |  | Номер точки границы проектируемого публичного сервитута
13 |



Масштаб 1:1000

Лист 2



Масштаб 1:2500

Условные обозначения:

	Границы земельного участка по сведениям Единого государственного реестра недвижимости		Проектные границы публичного сервитута
	Границы и номер кадастрового квартала 55:36:150601		Существующее местоположение инженерного сооружения
	Границы и номер зоны с особыми условиями территории 55:20-6.583		Кадастровый номер земельного участка :3006
			Номер точки границы проектируемого публичного сервитута 32