

ОПИСАНИЕ ГРАНИЦ

публичного сервитута в целях размещения, эксплуатации здания ПНС-8

№ п/п	Характеристика объекта	Описание характеристик
1	Местоположение публичного сервитута	По адресу: Омская область, г Омск, Центральный АО, ул. 14-я Линия, д. 2, к.1
2	Площадь, кв.м.	3250+/- 20 кв.м.
3	Иные характеристики объекта	Публичный сервитут устанавливается в целях эксплуатации здания ПНС-8

Система координат МСК-55 2 зона

Метод определения координат характерной точки: картометрический метод

Средняя квадратическая погрешность положения характерной точки (Mt) – 0,1 м

Сведения о характерных точках границ публичного сервитута




Обозначение характерных точек границ	Координаты, м	
	X	Y
1	484793,62	2165776,61
2	484822,06	2165777,68
3	484859,30	2165819,81
4	484826,48	2165842,11
5	484808,39	2165843,53
6	484806,50	2165843,69
7	484800,21	2165845,43
8	484785,07	2165792,41
9	484790,97	2165790,49
10	484789,40	2165784,15
11	484791,18	2165780,97
1	484793,62	2165776,61

СХЕМА

расположения границ публичного сервитута в целях размещения здания (строения) ПНС-8



Условные обозначения

-  - проектные границы публичного сервитута
-  - существующее местоположение инженерного сооружения
-  - граница земельного участка по сведениям Единого государственного реестра недвижимости
- :3032** - кадастровый номер земельного участка по сведениям Единого государственного реестра недвижимости
- 1.** - номер характерной точки границы публичного сервитута
- 55:36:120101** - граница и кадастровый номер кадастрового квартала

Масштаб 1:1000