1. Проект планировки территории, расположенной в границах: улица Батумская – улица 6 – я Станционная – улица Заслонова – улица Деповская – отвод железной дороги – в Ленинском округе города Омска

2. Проект межевания территории, расположенной в границах: улица Батумская – улица 6 – я Станционная – улица Заслонова – улица Деповская – отвод железной дороги – в Ленинском округе города Омска

БЮДЖЕТНОЕ УЧРЕЖДЕНИЕ ГОРОДА ОМСКА «ОМСКАРХИТЕКТУРА» (БУ г. Омска «Омскархитектура»)

ПРОЕКТ ПЛАНИРОВКИ ТЕРРИТОРИИ

Чертеж планировки территории, расположенной в границах: улица Батумская – улица 6-я Станционная – улица Заслонова – улица Деповская – отвод железной дороги в Ленинском административном округе города Омска

Приложение № 1
к постановлению Администрации города Омска
от____________ № ________

Схема расположения границ проектирования и элементов планировочной структуры

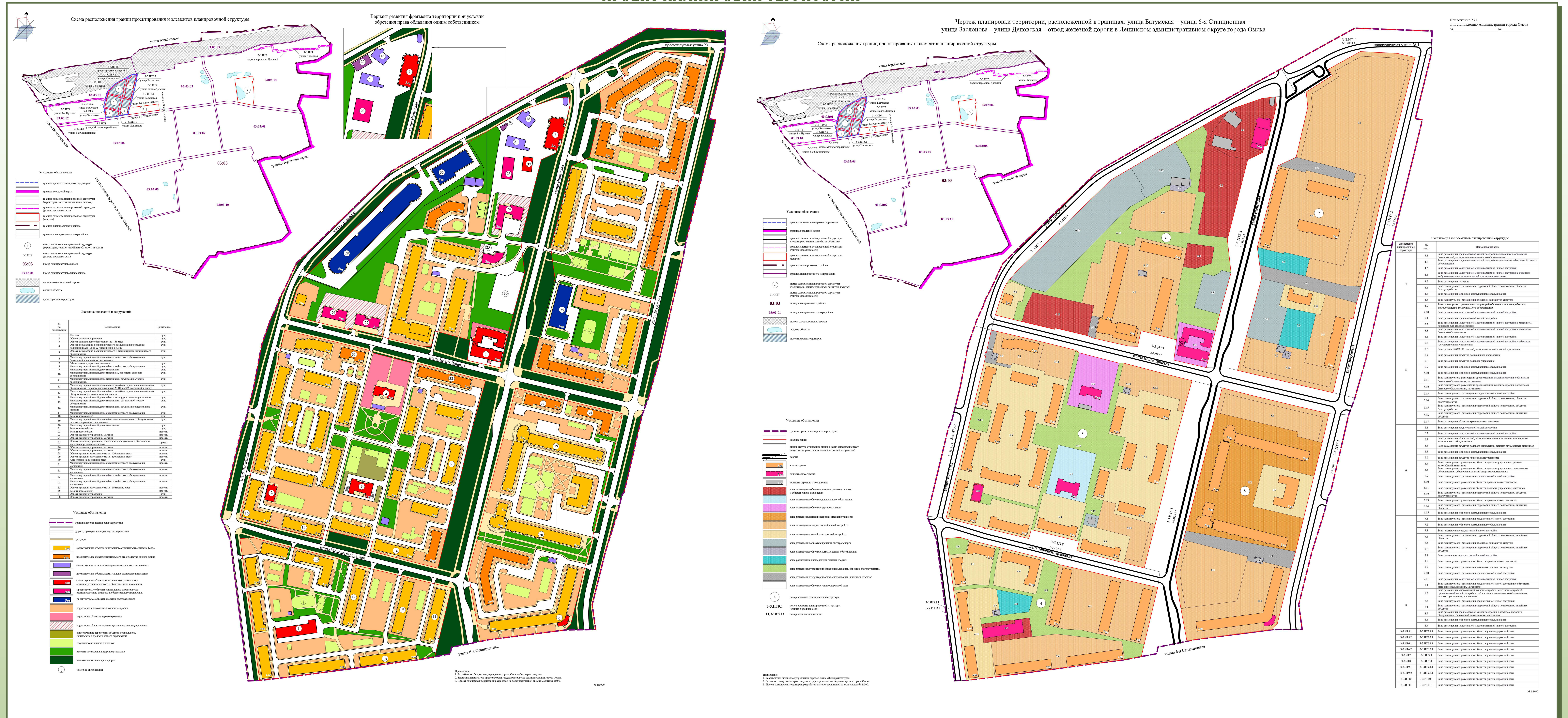

Фрагмент карты функциональных зон муниципального образования городской округ город Омск Омской области

Фрагмент карты градостроительного зонирования территорий муниципального образования городской округ город Омск Омской области

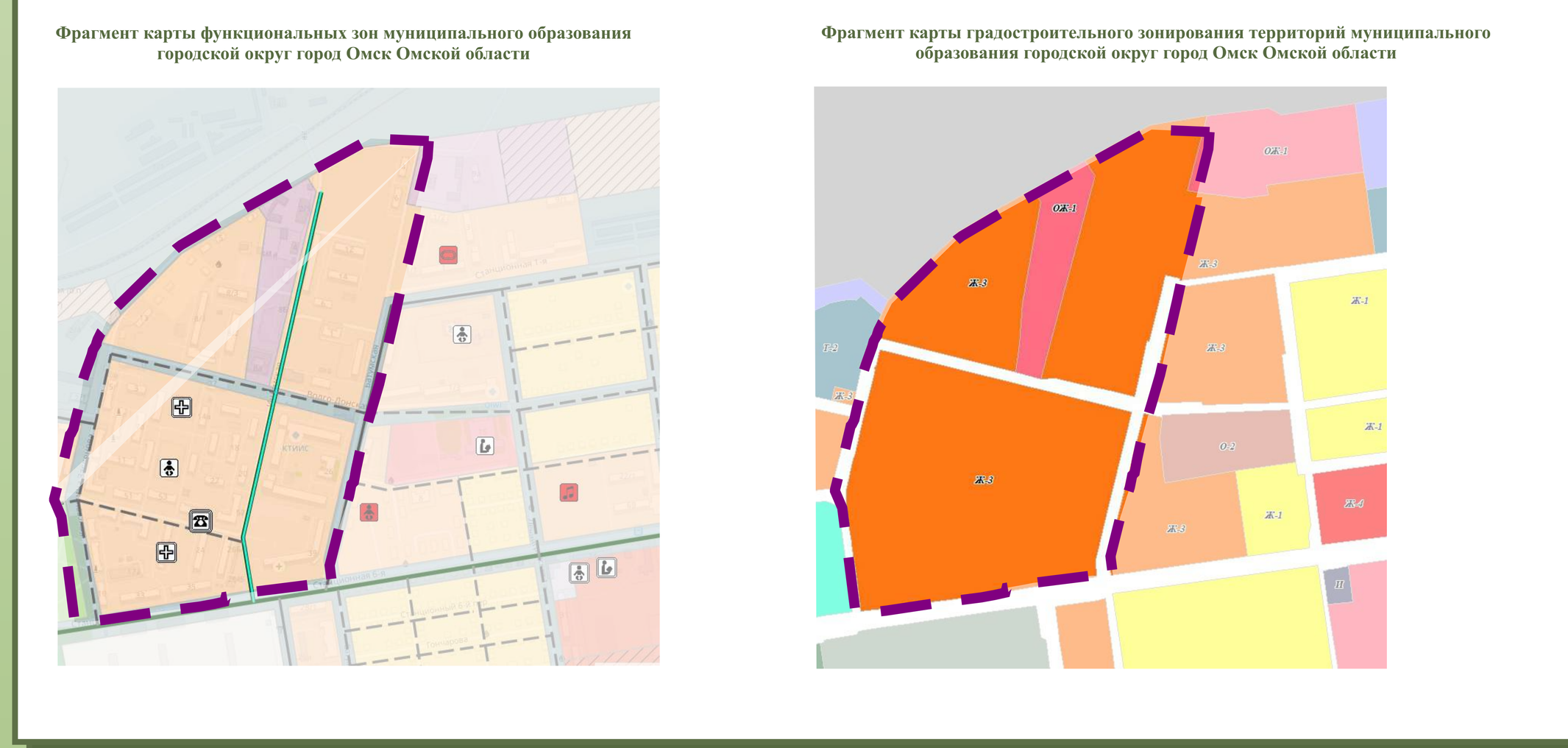

ПРОЕКТ МЕЖЕВАНИЯ ТЕРРИТОРИИ

Чертеж межевания территории элементов планировочной структуры №№ 4–8, №№ 3-3.ИТ5–3-3.ИТ11 проекта планировки территории, расположенной в границах: улица Батумская – улица 6-я Станционная – улица Заслонова – улица Деповская – отвод железной дороги в Ленинском административном округе города Омска

Схема расположения границ проектирования и элементов планировочной структуры

1 этап образования земельных участков
Схема кадастрового плана территории
М 1:2500

2 этап образования земельных участков
Схема кадастрового плана территории
М 1:2500

3 этап образования земельных участков
Схема кадастрового плана территории
М 1:2500

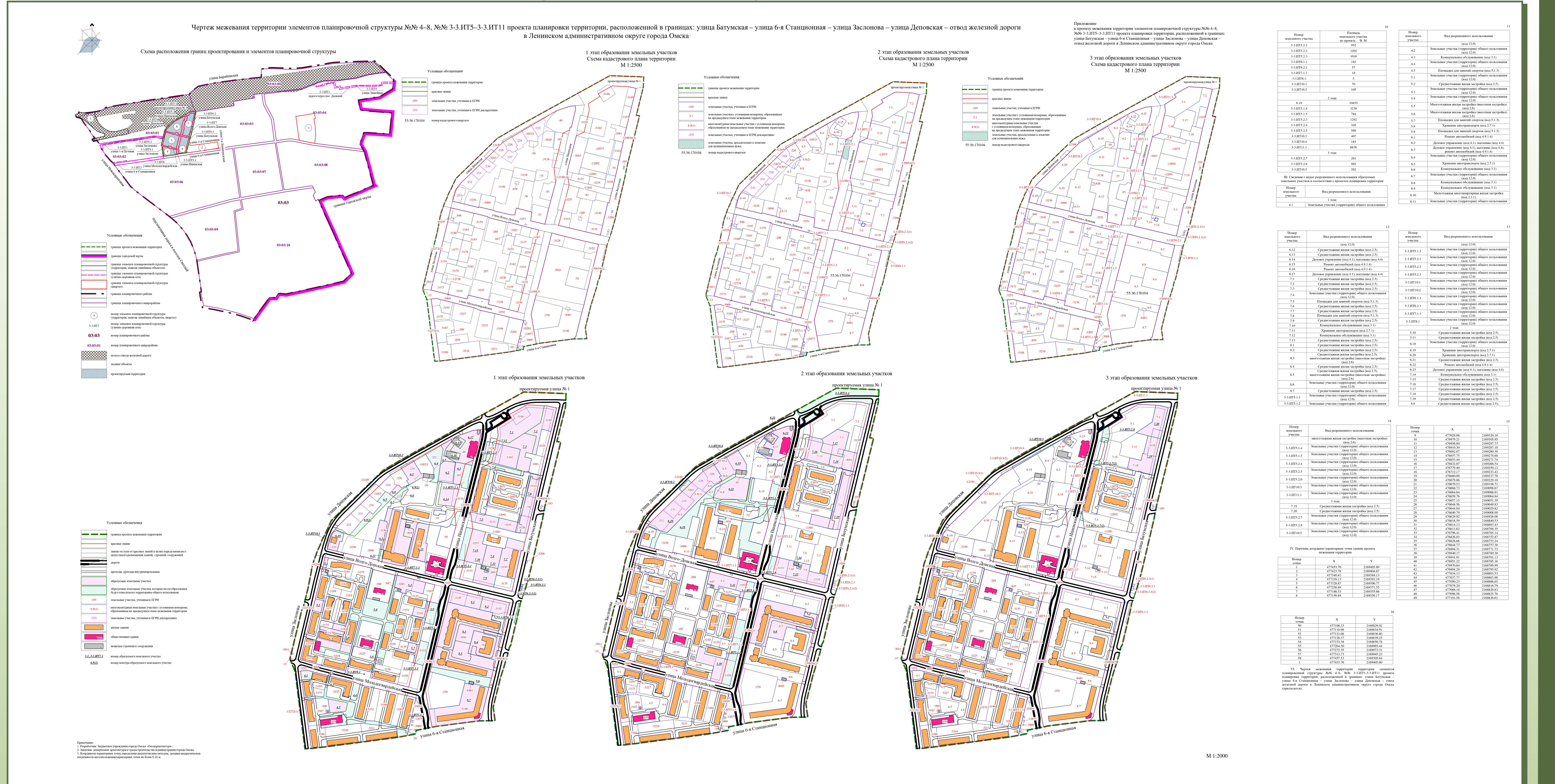

1 этап образования земельных участков

2 этап образования земельных участков

3 этап образования земельных участков

М 1:2000