



ПОСТАНОВЛЕНИЕ АДМИНИСТРАЦИИ ГОРОДА ОМСКА

от 5 сентября 2023 года № 777-п

Об утверждении проекта межевания части территории муниципального образования городской округ город Омск Омской области

Руководствуясь Градостроительным кодексом Российской Федерации, Федеральным законом «Об общих принципах организации местного самоуправления в Российской Федерации», Уставом города Омска, Решением Омского городского Совета от 10 декабря 2008 года № 201 «Об утверждении Правил землепользования и застройки муниципального образования городской округ город Омск Омской области», постановляю:

1. Утвердить проект межевания территории элементов планировочной структуры №№ 1.6, 3, 4-1.ИТ70, 4-1.ИТ69 (от улицы 1-я Северная до улицы 7-я Северная) микрорайона № 9.1 планировочного района II проекта планировки территории, расположенной в границах: улица 7-я Северная – улица 5-я Северная – улица 11-я Ремесленная – улица 2-я Восточная – правый берег реки Оми – правый берег реки Иртыш – улица Фрунзе – улица Красный Путь – в Центральном и Советском административных округах города Омска, согласно приложению к настоящему постановлению.

2. Департаменту архитектуры и градостроительства Администрации города Омска направить материалы проекта межевания территории, указанного в пункте 1 настоящего постановления, в филиал публично-правовой компании «Роскадастр» по Омской области в течение пяти рабочих дней со дня вступления в силу настоящего постановления.

3. Департаменту информационной политики Администрации города Омска разместить настоящее постановление на официальном сайте Администрации города Омска в информационно-телекоммуникационной сети «Интернет» и опубликовать в средствах массовой информации в порядке, предусмотренном для опубликования муниципальных правовых актов, содержащих объемные графические и (или) табличные приложения.

4. Контроль за исполнением настоящего постановления возложить на заместителя Мэра города Омска, директора департамента имущественных отношений Администрации города Омска Д.А. Махию.

Мэр города Омска

С.Н. Шелест

ПРОЕКТ МЕЖЕВАНИЯ

территории элементов планировочной структуры №№ 1.6, 3,
4-1.ИТ70, 4-1.ИТ69 (от улицы 1-я Северная до улицы 7-я Северная)
микрорайона № 9.1 планировочного района II проекта планировки
территории, расположенной в границах: улица 7-я Северная – улица
5-я Северная – улица 11-я Ремесленная – улица 2-я Восточная – правый
берег реки Оми – правый берег реки Иртыш – улица Фрунзе –
улица Красный Путь – в Центральном и Советском
административных округах города Омска

I. Перечень и сведения о площади образуемых земельных участков,
в том числе возможные способы их образования

Номер земельного участка	Площадь земельного участка по проекту, кв. м	Способы образования земельного участка
1 этап		
1.6.1	3428	Раздел земельного участка с кадастровым номером 55:36:070403:10584
1.6.2	74	Из земель, государственная собственность на которые не разграничена (многоконтурный, количество контуров – 2)
3.1	139	Из земель, государственная собственность на которые не разграничена (многоконтурный, количество контуров – 7)
3.2	317	Раздел земельного участка с кадастровым номером 55:36:070403:2499
3.3	567	Раздел земельного участка с кадастровым номером 55:36:070403:3146
3.4	3152	Раздел земельного участка с кадастровым номером 55:36:000000:1588 с сохранением исходного земельного участка в измененных границах
4-1.ИТ69.1	290	Раздел земельного участка с кадастровым номером 55:36:070403:2317 с сохранением исходного земельного участка в измененных границах

Номер земельного участка	Площадь земельного участка по проекту, кв. м	Способы образования земельного участка
4-1.ИТ69.2	23	Из земель, государственная собственность на которые не разграничена (многоконтурный, количество контуров – 2)
4-1.ИТ69.3	237	Раздел земельного участка с кадастровым номером 55:36:070403:2289 с сохранением исходного земельного участка в измененных границах
4-1.ИТ69.4	228	Раздел земельного участка с кадастровым номером 55:36:070403:2926 с сохранением исходного земельного участка в измененных границах
4-1.ИТ69.5	211	Раздел земельного участка с кадастровым номером 55:36:070403:2319 с сохранением исходного земельного участка в измененных границах
4-1.ИТ69.6	288	Раздел земельного участка с кадастровым номером 55:36:070403:2361 с сохранением исходного земельного участка в измененных границах
4-1.ИТ69.7	179	Раздел земельного участка с кадастровым номером 55:36:040103:1107 с сохранением исходного земельного участка в измененных границах
4-1.ИТ69.8	177	Раздел земельного участка с кадастровым номером 55:36:040103:1106 с сохранением исходного земельного участка в измененных границах
4-1.ИТ69.9	120	Раздел земельного участка с кадастровым номером 55:36:040103:1105 с сохранением исходного земельного участка в измененных границах
4-1.ИТ69.10	249	Из земель, государственная собственность на которые не разграничена (многоконтурный, количество контуров – 3)
4-1.ИТ69.11	1143	Раздел земельного участка с кадастровым номером 55:36:070403:10584
4-1.ИТ69.12	341	Раздел земельного участка с кадастровым номером 55:36:070403:2548 с сохранением

Номер земельного участка	Площадь земельного участка по проекту, кв. м	Способы образования земельного участка
		исходного земельного участка в измененных границах
4-1.ИТ69.13	357	Раздел земельного участка с кадастровым номером 55:36:070403:2431 с сохранением исходного земельного участка в измененных границах
4-1.ИТ69.14	410	Раздел земельного участка с кадастровым номером 55:36:070403:2542 с сохранением исходного земельного участка в измененных границах
4-1.ИТ69.15	7	Раздел земельного участка с кадастровым номером 55:36:070403:2526 с сохранением исходного земельного участка в измененных границах
4-1.ИТ69.16	538	Раздел земельного участка с кадастровым номером 55:36:040103:41 с сохранением исходного земельного участка в измененных границах
4-1.ИТ69.17	179	Раздел земельного участка с кадастровым номером 55:36:040103:3490 с сохранением исходного земельного участка в измененных границах
4-1.ИТ69.18	1679	Перераспределение земель, государственная собственность на которые не разграничена, и земельного участка с кадастровым номером 55:36:040103:12391
4-1.ИТ69.19	321	Раздел земельного участка с кадастровым номером 55:36:070403:232 с сохранением исходного земельного участка в измененных границах
4-1.ИТ69.20	464	Раздел земельного участка с кадастровым номером 55:36:070403:2541 с сохранением исходного земельного участка в измененных границах
4-1.ИТ70.1	11	Раздел земельного участка с кадастровым номером 55:36:070403:2555 с сохранением исходного земельного участка в измененных границах

Номер земельного участка	Площадь земельного участка по проекту, кв. м	Способы образования земельного участка
4-1.ИТ70.2	1	Из земель, государственная собственность на которые не разграничена
4-1.ИТ70.3	78	Раздел земельного участка с кадастровым номером 55:36:070403:2856 с сохранением исходного земельного участка в измененных границах
4-1.ИТ70.4	78	Раздел земельного участка с кадастровым номером 55:36:070403:168 с сохранением исходного земельного участка в измененных границах
4-1.ИТ70.5	84	Раздел земельного участка с кадастровым номером 55:36:070403:2487 с сохранением исходного земельного участка в измененных границах
4-1.ИТ70.6	69	Раздел земельного участка с кадастровым номером 55:36:070403:2488 с сохранением исходного земельного участка в измененных границах
4-1.ИТ70.7	88	Раздел земельного участка с кадастровым номером 55:36:070403:2489 с сохранением исходного земельного участка в измененных границах
4-1.ИТ70.8	97	Раздел земельного участка с кадастровым номером 55:36:070403:2490 с сохранением исходного земельного участка в измененных границах
4-1.ИТ70.9	66	Раздел земельного участка с кадастровым номером 55:36:070403:2596 с сохранением исходного земельного участка в измененных границах
4-1.ИТ70.10	81	Раздел земельного участка с кадастровым номером 55:36:070403:2491 с сохранением исходного земельного участка в измененных границах
4-1.ИТ70.11	160	Раздел земельного участка с кадастровым номером 55:36:070403:2544 с сохранением исходного земельного участка в измененных границах

Номер земельного участка	Площадь земельного участка по проекту, кв. м	Способы образования земельного участка
4-1.ИТ70.12	34	Раздел земельного участка с кадастровым номером 55:36:070403:2492 с сохранением исходного земельного участка в измененных границах
4-1.ИТ70.13	80	Раздел земельного участка с кадастровым номером 55:36:070403:2493 с сохранением исходного земельного участка в измененных границах
4-1.ИТ70.14	24	Раздел земельного участка с кадастровым номером 55:36:070403:2494 с сохранением исходного земельного участка в измененных границах
4-1.ИТ70.15	84	Раздел земельного участка с кадастровым номером 55:36:070403:2495 с сохранением исходного земельного участка в измененных границах
4-1.ИТ70.16	15	Раздел земельного участка с кадастровым номером 55:36:070403:2499
4-1.ИТ70.17	72	Раздел земельного участка с кадастровым номером 55:36:070403:2500 с сохранением исходного земельного участка в измененных границах
4-1.ИТ70.18	78	Раздел земельного участка с кадастровым номером 55:36:070403:3193 с сохранением исходного земельного участка в измененных границах
4-1.ИТ70.19	114	Раздел земельного участка с кадастровым номером 55:36:070403:3146
4-1.ИТ70.20	3	Из земель, государственная собственность на которые не разграничена
4-1.ИТ70.21	53	Раздел земельного участка с кадастровым номером 55:36:070403:2559 с сохранением исходного земельного участка в измененных границах
4-1.ИТ70.22	74	Раздел земельного участка с кадастровым номером 55:36:070403:2508 с сохранением исходного земельного участка в измененных границах

Номер земельного участка	Площадь земельного участка по проекту, кв. м	Способы образования земельного участка
4-1.ИТ70.23	52	Раздел земельного участка с кадастровым номером 55:36:070403:2510 с сохранением исходного земельного участка в измененных границах
2 этап		
4-1.ИТ69.21	1154	Перераспределение земель, государственная собственность на которые не разграничена, и земельного участка с условным номером 4-1.ИТ69.11, образованного на предыдущем этапе межевания территории
4-1.ИТ69.22	1114	Объединение земельных участков с условными номерами 4-1.ИТ69.12, 4-1.ИТ69.13, 4-1.ИТ69.14, 4-1.ИТ69.15, образованных на предыдущем этапе межевания территории
4-1.ИТ69.23	726	Объединение земельных участков с условными номерами 4-1.ИТ69.7, 4-1.ИТ69.8, 4-1.ИТ69.9, 4-1.ИТ69.10, образованных на предыдущем этапе межевания территории
4-1.ИТ69.24	717	Объединение земельных участков с условными номерами 4-1.ИТ69.16, 4-1.ИТ69.17, образованных на предыдущем этапе межевания территории
4-1.ИТ69.25	988	Объединение земельных участков с кадастровыми номерами 55:36:070403:2322, 55:36:070403:3215 и земельного участка с условным номером 4-1.ИТ69.1, образованного на предыдущем этапе межевания территории
4-1.ИТ69.26	1304	Объединение земельного участка с кадастровым номером 55:36:070403:2320 и земельных участков с условными номерами 4-1.ИТ69.2, 4-1.ИТ69.3, 4-1.ИТ69.4, 4-1.ИТ69.5, 4-1.ИТ69.6, образованных на предыдущем этапе межевания территории
4-1.ИТ70.24	168	Объединение земельных участков с условными номерами 4-1.ИТ70.1, 4-1.ИТ70.2,

Номер земельного участка	Площадь земельного участка по проекту, кв. м	Способы образования земельного участка
		4-1.ИТ70.3, 4-1.ИТ70.4, образованных на предыдущем этапе межевания территории
4-1.ИТ70.25	486	Объединение земельных участков с условными номерами 4-1.ИТ70.5, 4-1.ИТ70.6, 4-1.ИТ70.7, 4-1.ИТ70.8, 4-1.ИТ70.9, 4-1.ИТ70.10, образованных на предыдущем этапе межевания территории
4-1.ИТ70.26	663	Объединение земельных участков с условными номерами 4-1.ИТ70.11, 4-1.ИТ70.12, 4-1.ИТ70.13, 4-1.ИТ70.14, 4-1.ИТ70.15, 4-1.ИТ70.16, 4-1.ИТ70.17, 4-1.ИТ70.18, 4-1.ИТ70.19, 4-1.ИТ70.20, образованных на предыдущем этапе межевания территории
4-1.ИТ70.27	178	Объединение земельных участков с условными номерами 4-1.ИТ70.21, 4-1.ИТ70.22, 4-1.ИТ70.23, образованных на предыдущем этапе межевания территории

II. Перечень и сведения о площади образуемых земельных участков, которые будут отнесены к территориям общего пользования или имуществу общего пользования, в том числе в отношении которых предполагаются резервирование и (или) изъятие для государственных или муниципальных нужд

Номер земельного участка	Площадь земельного участка по проекту, кв. м
1 этап	
1.6.2	74
3.4	3152
4-1.ИТ69.1	290
4-1.ИТ69.2	23
4-1.ИТ69.3	237

Номер земельного участка	Площадь земельного участка по проекту, кв. м
4-1.ИТ69.4	228
4-1.ИТ69.5	211
4-1.ИТ69.6	288
4-1.ИТ69.7	179
4-1.ИТ69.8	177
4-1.ИТ69.9	120
4-1.ИТ69.10	249
4-1.ИТ69.11	1143
4-1.ИТ69.12	341
4-1.ИТ69.13	357
4-1.ИТ69.14	410
4-1.ИТ69.15	7
4-1.ИТ69.16	538
4-1.ИТ69.17	179
4-1.ИТ69.18	1679
4-1.ИТ69.19	321
4-1.ИТ69.20	464
4-1.ИТ70.1	11
4-1.ИТ70.2	1
4-1.ИТ70.3	78
4-1.ИТ70.4	78
4-1.ИТ70.5	84
4-1.ИТ70.6	69
4-1.ИТ70.7	88
4-1.ИТ70.8	97
4-1.ИТ70.9	66
4-1.ИТ70.10	81
4-1.ИТ70.11	160

Номер земельного участка	Площадь земельного участка по проекту, кв. м
4-1.ИТ70.12	34
4-1.ИТ70.13	80
4-1.ИТ70.14	24
4-1.ИТ70.15	84
4-1.ИТ70.16	15
4-1.ИТ70.17	72
4-1.ИТ70.18	78
4-1.ИТ70.19	114
4-1.ИТ70.20	3
4-1.ИТ70.21	53
4-1.ИТ70.22	74
4-1.ИТ70.23	52
2 этап	
4-1.ИТ69.21	1154
4-1.ИТ69.22	1114
4-1.ИТ69.23	726
4-1.ИТ69.24	717
4-1.ИТ69.25	988
4-1.ИТ69.26	1304
4-1.ИТ70.24	168
4-1.ИТ70.25	486
4-1.ИТ70.26	663
4-1.ИТ70.27	178



III. Сведения о видах разрешенного использования образуемых земельных участков в соответствии с проектом планировки территории

Номер земельного участка	Вид разрешенного использования
1 этап	
1.6.1	Многоэтажная жилая застройка (высотная застройка) (код 2.6), хранение автотранспорта (код 2.7.1), банковская и страховая деятельность (код 4.5)
1.6.2	Земельные участки (территории) общего пользования (код 12.0)
3.1	Коммунальное обслуживание (код 3.1)
3.2	Коммунальное обслуживание (код 3.1)
3.3	Коммунальное обслуживание (код 3.1)
3.4	Земельные участки (территории) общего пользования (код 12.0)
4-1.ИТ69.1	Земельные участки (территории) общего пользования (код 12.0)
4-1.ИТ69.2	Земельные участки (территории) общего пользования (код 12.0)
4-1.ИТ69.3	Земельные участки (территории) общего пользования (код 12.0)
4-1.ИТ69.4	Земельные участки (территории) общего пользования (код 12.0)
4-1.ИТ69.5	Земельные участки (территории) общего пользования (код 12.0)
4-1.ИТ69.6	Земельные участки (территории) общего пользования (код 12.0)
4-1.ИТ69.7	Земельные участки (территории) общего пользования (код 12.0)
4-1.ИТ69.8	Земельные участки (территории) общего пользования (код 12.0)
4-1.ИТ69.9	Земельные участки (территории) общего пользования (код 12.0)
4-1.ИТ69.10	Земельные участки (территории) общего пользования (код 12.0)
4-1.ИТ69.11	Земельные участки (территории) общего пользования (код 12.0)
4-1.ИТ69.12	Земельные участки (территории) общего пользования

Номер земельного участка	Вид разрешенного использования
	(код 12.0)
4-1.ИТ69.13	Земельные участки (территории) общего пользования (код 12.0)
4-1.ИТ69.14	Земельные участки (территории) общего пользования (код 12.0)
4-1.ИТ69.15	Земельные участки (территории) общего пользования (код 12.0)
4-1.ИТ69.16	Земельные участки (территории) общего пользования (код 12.0)
4-1.ИТ69.17	Земельные участки (территории) общего пользования (код 12.0)
4-1.ИТ69.18	Земельные участки (территории) общего пользования (код 12.0)
4-1.ИТ69.19	Земельные участки (территории) общего пользования (код 12.0)
4-1.ИТ69.20	Земельные участки (территории) общего пользования (код 12.0)
4-1.ИТ70.1	Земельные участки (территории) общего пользования (код 12.0)
4-1.ИТ70.2	Земельные участки (территории) общего пользования (код 12.0)
4-1.ИТ70.3	Земельные участки (территории) общего пользования (код 12.0)
4-1.ИТ70.4	Земельные участки (территории) общего пользования (код 12.0)
4-1.ИТ70.5	Земельные участки (территории) общего пользования (код 12.0)
4-1.ИТ70.6	Земельные участки (территории) общего пользования (код 12.0)
4-1.ИТ70.7	Земельные участки (территории) общего пользования (код 12.0)
4-1.ИТ70.8	Земельные участки (территории) общего пользования (код 12.0)
4-1.ИТ70.9	Земельные участки (территории) общего пользования (код 12.0)
4-1.ИТ70.10	Земельные участки (территории) общего пользования (код 12.0)
4-1.ИТ70.11	Земельные участки (территории) общего пользования (код 12.0)

Номер земельного участка	Вид разрешенного использования
4-1.ИТ70.12	Земельные участки (территории) общего пользования (код 12.0)
4-1.ИТ70.13	Земельные участки (территории) общего пользования (код 12.0)
4-1.ИТ70.14	Земельные участки (территории) общего пользования (код 12.0)
4-1.ИТ70.15	Земельные участки (территории) общего пользования (код 12.0)
4-1.ИТ70.16	Земельные участки (территории) общего пользования (код 12.0)
4-1.ИТ70.17	Земельные участки (территории) общего пользования (код 12.0)
4-1.ИТ70.18	Земельные участки (территории) общего пользования (код 12.0)
4-1.ИТ70.19	Земельные участки (территории) общего пользования (код 12.0)
4-1.ИТ70.20	Земельные участки (территории) общего пользования (код 12.0)
4-1.ИТ70.21	Земельные участки (территории) общего пользования (код 12.0)
4-1.ИТ70.22	Земельные участки (территории) общего пользования (код 12.0)
4-1.ИТ70.23	Земельные участки (территории) общего пользования (код 12.0)
2 этап	
4-1.ИТ69.21	Земельные участки (территории) общего пользования (код 12.0)
4-1.ИТ69.22	Земельные участки (территории) общего пользования (код 12.0)
4-1.ИТ69.23	Земельные участки (территории) общего пользования (код 12.0)
4-1.ИТ69.24	Земельные участки (территории) общего пользования (код 12.0)
4-1.ИТ69.25	Земельные участки (территории) общего пользования (код 12.0)
4-1.ИТ69.26	Земельные участки (территории) общего пользования (код 12.0)
4-1.ИТ70.24	Земельные участки (территории) общего пользования (код 12.0)

Номер земельного участка	Вид разрешенного использования
4-1.ИТ70.25	Земельные участки (территории) общего пользования (код 12.0)
4-1.ИТ70.26	Земельные участки (территории) общего пользования (код 12.0)
4-1.ИТ70.27	Земельные участки (территории) общего пользования (код 12.0)

IV. Перечень координат характерных точек границ проекта межевания территории

Номер точки	X	Y
1	486035.88	2163056.74
2	486142.45	2163059.88
3	486143.18	2163059.90
4	486145.62	2163059.83
5	486151.31	2163060.16
6	486167.21	2163061.62
7	486174.61	2163062.53
8	486187.20	2163063.30
9	486183.90	2163118.00
10	486165.40	2163116.40
11	486161.80	2163116.10
12	486140.40	2163114.30
13	486109.20	2163111.40
14	486103.20	2163110.80
15	486087.00	2163109.20
16	486086.10	2163109.10
17	486062.80	2163106.80
18	486054.60	2163105.96
19	486034.10	2163104.20
20	486032.50	2163103.70
21	486032.30	2163109.80
22	485977.86	2163104.91
23	485964.12	2163103.68
24	485947.70	2163102.20
25	485877.90	2163095.86
26	485861.91	2163094.44
27	485840.77	2163094.50

Номер точки	X	Y
28	485814.22	2163092.11
29	485814.86	2163091.76
30	485814.91	2163088.70
31	485813.91	2163087.98
32	485813.92	2163086.84
33	485809.24	2163086.72
34	485809.31	2163091.67
35	485808.43	2163091.59
36	485762.34	2163087.43
37	485760.67	2163087.29
38	485726.60	2163084.20
39	485714.99	2163083.16
40	485705.63	2163082.32
41	485706.73	2163070.02
42	485699.46	2163069.36
43	485692.40	2163068.70
44	485693.40	2163044.60
45	485693.68	2163030.80
46	485710.48	2163032.55
47	485719.48	2163033.36
48	485765.16	2163037.48
49	485826.55	2163042.88
50	485839.23	2163043.89
51	485840.28	2163026.80
52	485841.44	2163006.29
53	485841.91	2163000.26
54	485842.33	2162986.14
55	485843.04	2162968.83
56	485844.63	2162933.47
57	485845.59	2162913.43
58	485845.91	2162892.31
59	485838.36	2162891.84
60	485833.92	2162891.82
61	485818.60	2162890.80
62	485817.27	2162890.68
63	485784.83	2162888.85
64	485763.20	2162887.60
65	485748.30	2162886.30
66	485747.60	2162886.24
67	485730.50	2162885.30

Номер точки	X	Y
68	485716.47	2162884.77
69	485698.37	2162883.28
70	485700.77	2162840.38
71	485701.30	2162830.90
72	485701.72	2162819.42
73	485701.59	2162817.89
74	485702.59	2162795.10
75	485703.42	2162783.38
76	485703.14	2162777.60
77	485703.21	2162773.28
78	485703.44	2162773.27
79	485704.51	2162740.71
80	485721.59	2162741.05
81	485737.48	2162741.24
82	485741.32	2162741.38
83	485745.37	2162741.38
84	485753.32	2162741.38
85	485761.85	2162741.70
86	485769.84	2162741.95
87	485790.86	2162742.42
88	485791.33	2162742.44
89	485797.73	2162742.42
90	485800.43	2162742.41
91	485807.57	2162742.33
92	485822.74	2162742.79
93	485838.99	2162743.09
94	485851.16	2162743.32
95	485852.29	2162722.49
96	485852.30	2162722.02
97	485852.53	2162714.01
98	485853.51	2162689.29
99	485856.85	2162613.89
100	485857.02	2162608.67
101	485860.07	2162534.77
102	485860.56	2162526.22
103	485864.07	2162526.31
104	485885.56	2162526.89
105	485885.04	2162535.99
106	485884.77	2162542.29
107	485884.62	2162549.10

Номер точки	X	Y
108	485882.89	2162594.56
109	485882.81	2162595.46
110	485882.52	2162602.68
111	485882.28	2162607.42
112	485882.22	2162609.62
113	485882.00	2162609.60
114	485881.83	2162614.86
115	485882.07	2162614.87
116	485882.07	2162616.22
117	485881.61	2162630.27
118	485880.56	2162647.61
119	485879.64	2162669.64
120	485879.24	2162679.33
121	485879.18	2162681.69
122	485879.00	2162690.35
123	485878.49	2162690.31
124	485877.51	2162714.87
125	485877.28	2162722.74
126	485876.16	2162743.92
127	485875.80	2162752.70
128	485875.30	2162761.40
129	485875.13	2162768.72
130	485875.18	2162776.25
131	485874.51	2162797.29
132	485874.44	2162798.81
133	485874.03	2162808.04
134	485873.77	2162813.75
135	485874.10	2162813.76
136	485873.92	2162818.35
137	485873.89	2162819.04
138	485873.85	2162819.14
139	485873.42	2162827.97
140	485872.89	2162840.22
141	485872.89	2162845.78
142	485872.39	2162862.88
143	485872.34	2162868.03
144	485872.06	2162869.03
145	485871.46	2162878.43
146	485871.11	2162888.04
147	485870.87	2162894.04

Номер точки	X	Y
148	485870.51	2162915.98
149	485878.70	2162916.30
150	485882.94	2162916.72
151	485902.90	2162918.20
152	485919.81	2162919.35
153	485934.15	2162920.06
154	485955.64	2162921.47
155	485963.70	2162922.10
156	485971.80	2162922.79
157	485975.90	2162923.20
158	485980.59	2162923.50
159	485980.65	2162923.26
160	485987.61	2162923.69
161	485988.62	2162923.64
162	485988.51	2162924.51
163	485996.84	2162924.85
164	486006.70	2162925.39
165	486010.28	2162925.62
166	486020.68	2162926.38
167	486021.43	2162926.52
168	486017.56	2163001.01
169	486014.72	2163055.81
1	486035.88	2163056.74

V. Чертеж межевания территории элементов планировочной структуры №№ 1.6, 3, 4-1.ИТ70, 4-1.ИТ69 (от улицы 1-я Северная до улицы 7-я Северная) микрорайона № 9.1 планировочного района II проекта планировки территории, расположенной в границах: улица 7-я Северная – улица 5-я Северная – улица 11-я Ремесленная – улица 2-я Восточная – правый берег реки Оми – правый берег реки Иртыш – улица Фрунзе – улица Красный Путь – в Центральном и Советском административных округах города Омска (прилагается).

Чертеж межевания территории элементов планировочной структуры №№ 1.6, 3, 4-1.ИТ70, 4-1.ИТ69 (от улицы 1-я Северная до улицы 7-я Северная) микрорайона № 9.1 планировочного района II проекта планировки территории, расположенной в границах: улица 7-я Северная – улица 5-я Северная – улица 11-я Ремесленная – улица 2-я Восточная – правый берег реки Оми – правый берег реки Иртыш – улица Красный Путь – в Центральном и Советском административных округах города Омска

Схема расположения границ проектирования и элементов планировочной структуры проекта планировки территории, расположенной в границах: улица 7-я Северная – улица 5-я Северная – улица 11-я Ремесленная – улица 2-я Восточная – правый берег реки Оми – правый берег реки Иртыш – улица Красный Путь – в Центральном и Советском административных округах города Омска

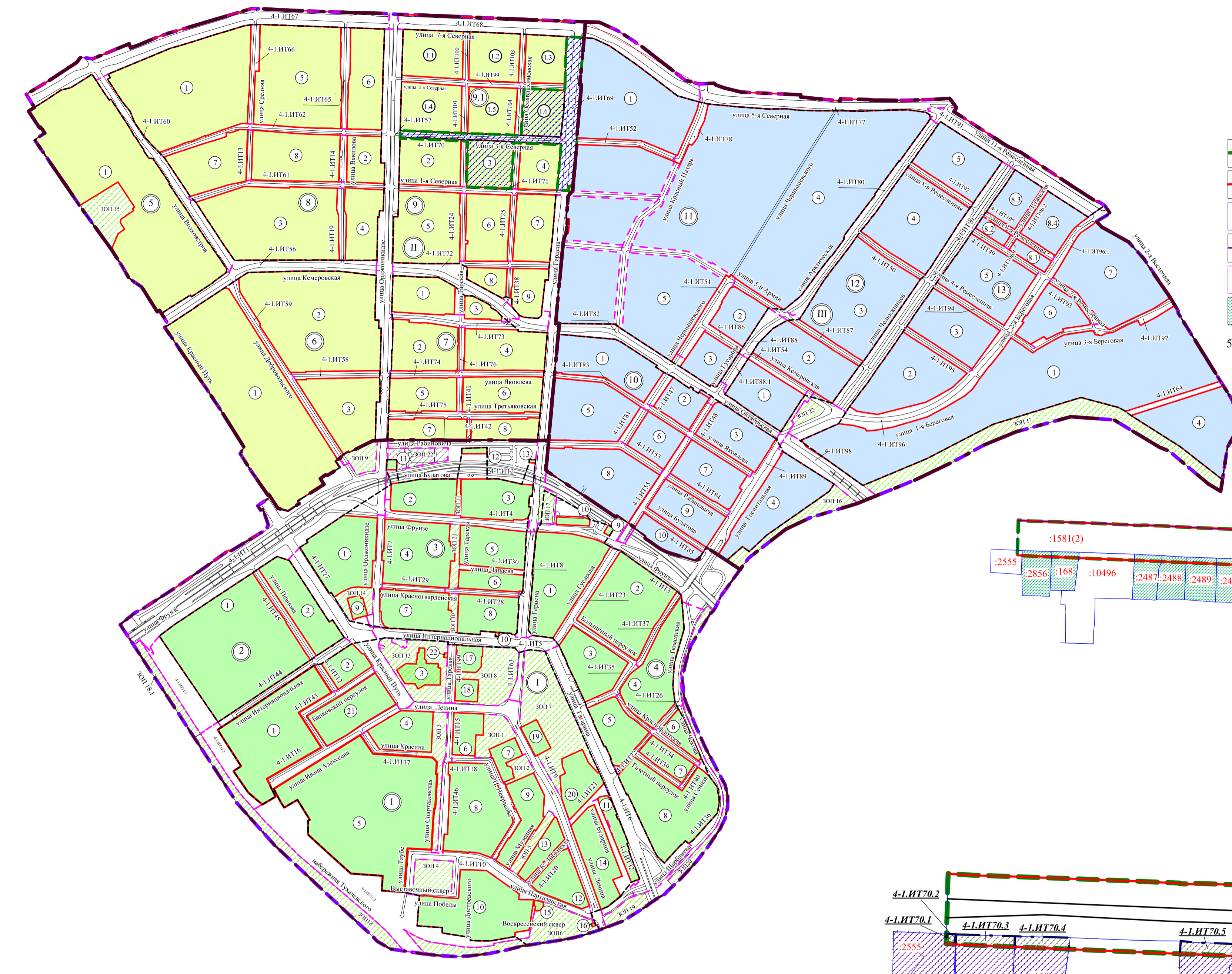



Схема кадастрового плана территории М 1:2000 1 этап образования земельных участков



- Условные обозначения
- граница проекта межевания территории
 - красные линии
 - земельные участки, утетенные в ЕГРН
 - граница кадастрового квартала
 - земельные участки, утетенные в ЕГРН декларативно
 - земельные участки, предлагаемые к изъятию для муниципальных нужд
 - номер кадастрового квартала

1 этап образования земельных участков

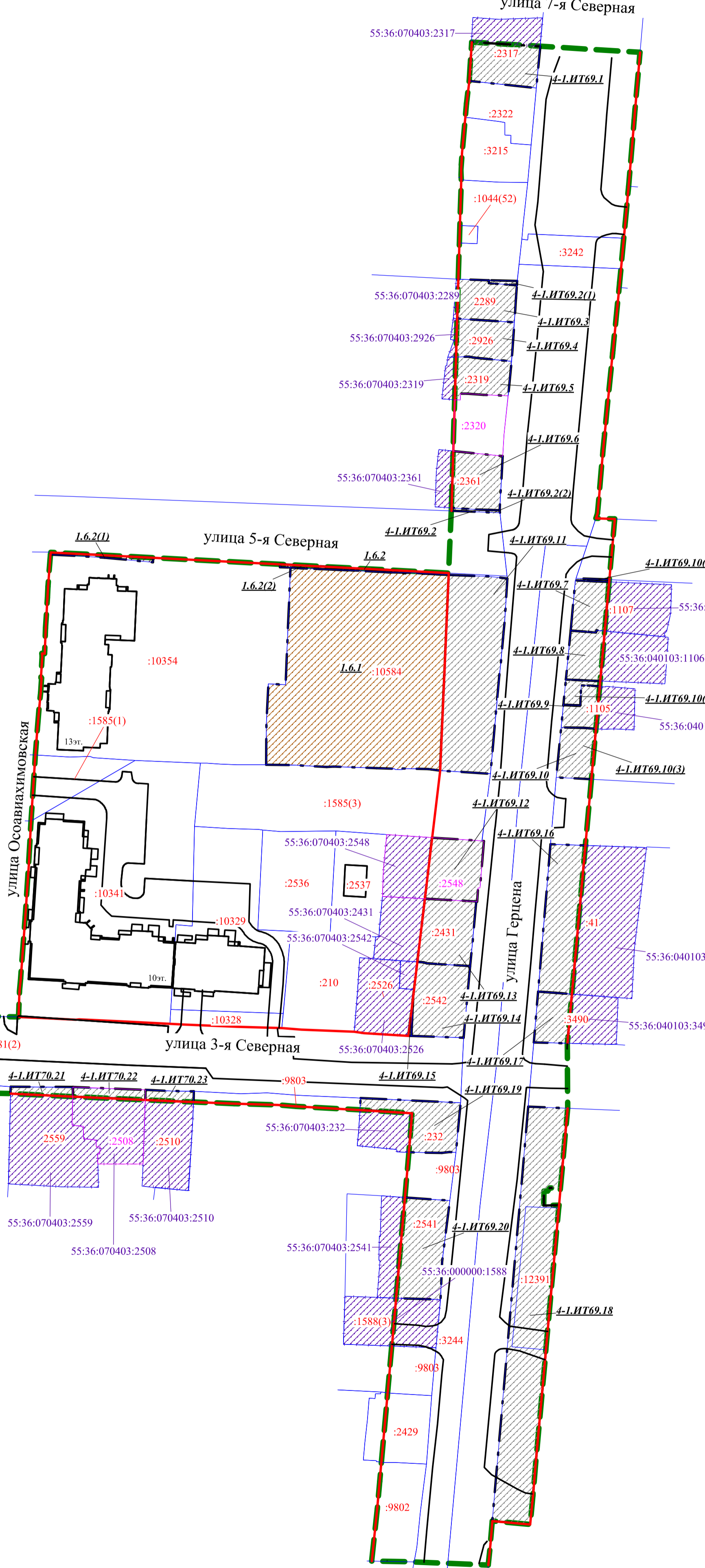
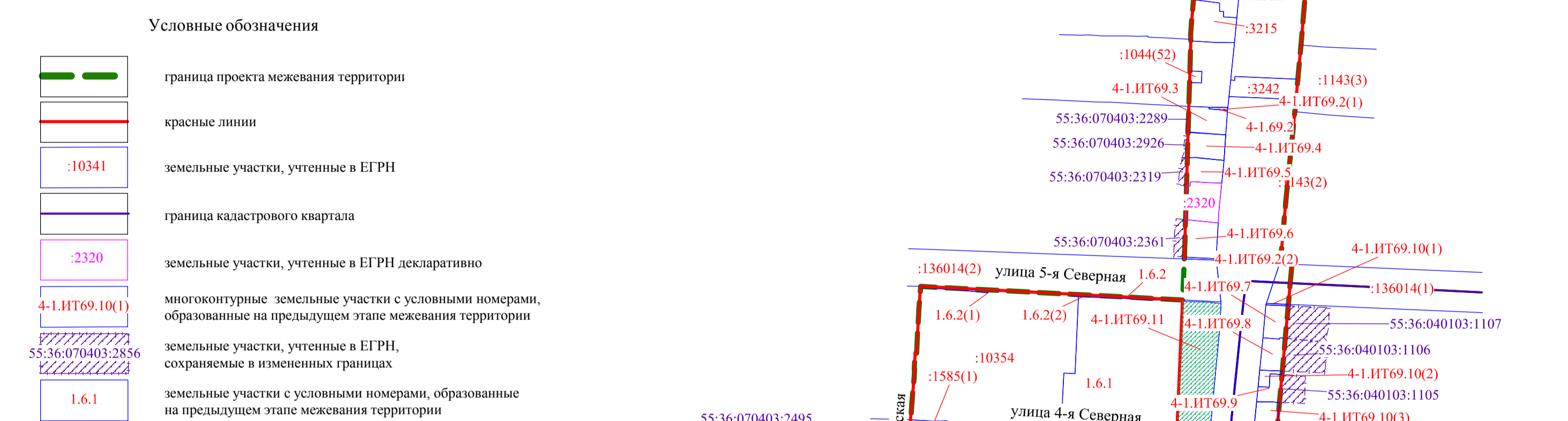
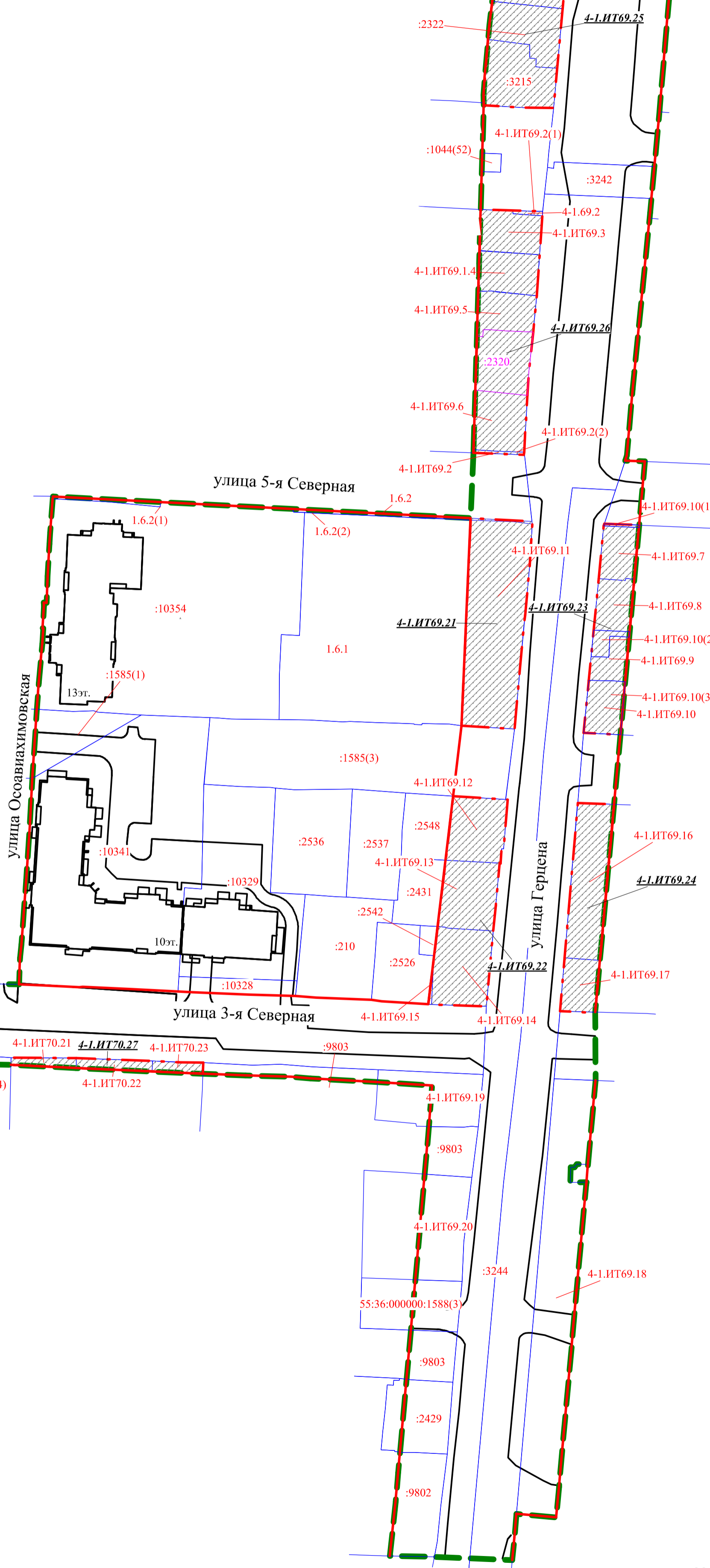


Схема кадастрового плана территории М 1:2000 2 этап образования земельных участков



- Условные обозначения
- граница проекта межевания территории
 - красные линии
 - земельные участки, утетенные в ЕГРН
 - граница кадастрового квартала
 - земельные участки, утетенные в ЕГРН декларативно
 - многоэтапные земельные участки с условными номерами, образованные на предыдущем этапе межевания территории
 - земельные участки, утетенные в ЕГРН, сохраняемые в измененных границах
 - земельные участки с условными номерами, образованные на предыдущем этапе межевания территории
 - номер кадастрового квартала

2 этап образования земельных участков



- Условные обозначения
- граница образуемых земельных участков 2-го этапа образования
 - образуемые земельные участки для размещения объектов коммунального обслуживания
 - образуемые земельные участки (территории) общего пользования
 - образуемые земельные участки для размещения объектов многоэтапной жилой застройки (высотной застройки), объектов хранения автотранспорта, объектов банковской и страховой деятельности
 - номер образуемого земельного участка
 - номер контура образуемого земельного участка

- Условные обозначения
- граница утвержденного проекта планировки территории
 - граница проекта межевания территории
 - граница планировочного района
 - граница микрорайона
 - красные линии
 - граница элемента планировочной структуры (линейного объекта)
 - дорога
 - I планировочный район
 - II планировочный район

- III планировочный район
- размещение объектов городской рекреации
- отстойно-развортная площадка
- проектируемая территория
- номер элемента планировочной структуры (линейного объекта)
- номер микрорайона
- номер планировочного района
- номер элемента планировочной структуры (линейного объекта)

Примечание:
1. Разработчик: ООО «ЛидОмскархитектур»
2. Заказчик: ООО «Ирбитстрой»
3. Координаты характерных точек определены аналитическим методом, средняя квадратическая погрешность местоположения характерных точек не более 0,10 м.

Приложение к проекту межевания территории элементов планировочной структуры №№ 1.6, 3, 4-1.ИТ70, 4-1.ИТ69 (от улицы 1-я Северная до улицы 7-я Северная) микрорайона № 9.1 планировочного района II проекта планировки территории, расположенной в границах: улица 7-я Северная – улица 5-я Северная – улица 11-я Ремесленная – улица 2-я Восточная – правый берег реки Оми – правый берег реки Иртыш – улица Красный Путь – в Центральном и Советском административных округах города Омска