

Утверждена

Распоряжением Департамента архитектуры

(наименование документа об утверждении, включая наименования органов государственной власти или

и градостроительства Администрации г. Омска

органов местного самоуправления, принявших решение об утверждении схемы или

подписавших соглашение о перераспределении земельных участков)

от _____

№ _____






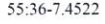



**Схема расположения земельного участка или земельных
участков на кадастровом плане территории**

Площадь земельного участка _____ 489 м²		
<small>(указывается проектная площадь образуемого земельного участка, вычисленная с использованием технологических и программных средств, в том числе размещенных на официальном сайте федерального органа исполнительной власти, уполномоченного Правительством Российской Федерации на осуществление государственного кадастрового учета, государственной регистрации прав, ведение Единого государственного реестра недвижимости и предоставление сведений, содержащихся в Едином государственном реестре недвижимости, в информационно-телекоммуникационной сети "Интернет" (далее - официальный сайт), с округлением до 1 квадратного метра. Указанное значение площади земельного участка может быть уточнено при проведении кадастровых работ не более чем на десять процентов)</small>		
Обозначение характерных точек границ	Координаты, МСК-55 зона 2, м	
	<small>(указываются в случае подготовки схемы расположения земельного участка с использованием технологических и программных средств, в том числе размещенных на официальном сайте. Значения координат, полученные с использованием указанных технологических и программных средств, указываются с округлением до 0,01 метра)</small>	
	X	Y
1	2	3
1	485 223,61	2 168 292,83
н2	485 223,83	2 168 293,20
3	485 206,62	2 168 302,63
4	485 203,13	2 168 304,60
5	485 199,00	2 168 297,27
6	485 198,41	2 168 297,01
7	485 192,68	2 168 287,19
н8	485 192,61	2 168 287,06
9	485 214,44	2 168 275,37
10	485 218,36	2 168 283,08
11	485 222,64	2 168 291,12
1	485 223,61	2 168 292,83



МСК-55 зона 2
Масштаб 1:500

Условные обозначения:

-  - Существующая часть границы, имеющиеся в ЕГРН сведения о которой достаточны для определения ее местоположения
-  - Вновь образованная часть границы, сведения о которой достаточны для определения ее местоположения
-  - Характерная точка границы, сведения о которой позволяют однозначно определить ее положение на местности
-  - Характерная точка границы, сведения о которой отсутствуют в ЕГРН
-  - Кадастровый номер земельного участка
-  - Реестровый номер территориальной зоны
-  - Номер кадастрового квартала
-  - ОКС
-  - Граница территориальной зоны