



ПОСТАНОВЛЕНИЕ АДМИНИСТРАЦИИ ГОРОДА ОМСКА

от 30 октября 2023 года № 921-п

Об утверждении схемы размещения гаражей, являющихся некапитальными сооружениями, и мест стоянки технических или других средств передвижения инвалидов вблизи их места жительства на территории Ленинского административного округа города Омска

В соответствии со статьей 39.36-1 Земельного кодекса Российской Федерации, постановлениями Правительства Омской области от 31 августа 2021 года № 372-п «Об утверждении Порядка использования земель или земельных участков, находящихся в государственной или муниципальной собственности, для возведения гражданами гаражей, являющихся некапитальными сооружениями, либо для стоянки технических или других средств передвижения инвалидов вблизи их места жительства», от 7 декабря 2022 года № 694-п «О мерах по реализации положений статьи 39.36-1 Земельного кодекса Российской Федерации», постановлением Администрации города Омска от 12 мая 2023 года № 448-п «О разработке схем размещения гаражей, являющихся некапитальными сооружениями, и мест стоянки технических или других средств передвижения инвалидов вблизи их места жительства на территории города Омска», руководствуясь Федеральным законом «Об общих принципах организации местного самоуправления в Российской Федерации», Уставом города Омска, постановляю:

1. Утвердить схему размещения гаражей, являющихся некапитальными сооружениями, и мест стоянки технических или других средств передвижения инвалидов вблизи их места жительства на территории Ленинского административного округа города Омска в составе:

1) текстовой части схемы размещения гаражей, являющихся некапитальными сооружениями, и мест стоянки технических или других средств передвижения инвалидов вблизи их места жительства на территории Ленинского административного округа города Омска согласно приложению № 1 к настоящему постановлению;

2) графической части схемы размещения гаражей, являющихся некапитальными сооружениями, и мест стоянки технических или других средств передвижения инвалидов вблизи их места жительства на территории Ленинского административного округа города Омска согласно приложению № 2 к настоящему постановлению.

2. Департаменту информационной политики Администрации города Омска разместить настоящее постановление на официальном сайте Администрации города Омска в информационно-телекоммуникационной сети «Интернет» и опубликовать в средствах массовой информации: официальном периодическом печатном издании, официальном сетевом издании «Омск.рф. Правовой портал Администрации города Омска» – в порядке, предусмотренном для опубликования муниципальных правовых актов, содержащих объемные графические и (или) табличные приложения.

Мэр города Омска



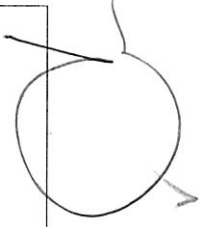
С.Н. Шелест

Приложение № 1
к постановлению Администрации города Омска
от 30 октября 2023 года № 921-п

СХЕМА

размещения гаражей, являющихся некапитальными сооружениями, и мест стоянки технических или других средств передвижения инвалидов вблизи их места жительства на территории Ленинского административного округа города Омска

| № п/п | Адресный ориентир места размещения объекта | Тип объекта | Площадь объекта, кв. м | Площадь территории, испрашиваемой под размещение объекта, кв. м | Собственник земельного участка, на котором расположен объект | Примечание (существующий объект или перспективное место размещения объекта) |
|-------|---|-------------|------------------------|---|--|---|
| 1 | 2 | 3 | 4 | 5 | 6 | 7 |
| 1 | Улица Батумская, дом 40 (раздел 1 графической части схемы: номер 1-М1-23) | гараж | 18 | 18 | государственная собственность не разграничена | перспективное |
| 2 | Улица Батумская, дом 40 (раздел 1 графической части схемы: номер 2-М1-23) | гараж | 18 | 18 | государственная собственность не разграничена | перспективное |
| 3 | Улица Батумская, дом 40 (раздел 1 графической части схемы: номер 3-М1-23) | гараж | 18 | 18 | государственная собственность не разграничена | перспективное |
| 4 | Улица Батумская, дом 40 (раздел 1 графической части схемы: номер 4-М1-23) | гараж | 18 | 18 | государственная собственность не разграничена | перспективное |

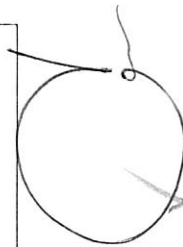


| № п/п | Адресный ориентир места размещения объекта | Тип объекта | Площадь объекта, кв. м | Площадь территории, испрашиваемой под размещение объекта, кв. м | Собственник земельного участка, на котором расположен объект | Примечание (существующий объект или перспективное место размещения объекта) |
|-------|--|-------------|------------------------|---|--|---|
| 1 | 2 | 3 | 4 | 5 | 6 | 7 |
| 5 | Улица Батумская, дом 40 (раздел 1 графической части схемы: номер 5-М1-23) | гараж | 18 | 18 | государственная собственность не разграничена | перспективное |
| 6 | Улица Батумская, дом 40 (раздел 1 графической части схемы: номер 6-М1-23) | гараж | 18 | 18 | государственная собственность не разграничена | перспективное |
| 7 | Улица Батумская, дом 40 (раздел 1 графической части схемы: номер 7-М1-23) | гараж | 18 | 18 | государственная собственность не разграничена | перспективное |
| 8 | Улица Батумская, дом 40 (раздел 1 графической части схемы: номер 8-М1-23) | гараж | 18 | 18 | государственная собственность не разграничена | перспективное |
| 9 | Улица Батумская, дом 40 (раздел 1 графической части схемы: номер 9-М1-23) | гараж | 18 | 18 | государственная собственность не разграничена | перспективное |
| 10 | Улица Батумская, дом 40 (раздел 1 графической части схемы: номер 10-М1-23) | гараж | 18 | 18 | государственная собственность не разграничена | перспективное |
| 11 | Улица Батумская, дом 40 (раздел 1 графической части схемы: номер 11-М1-23) | гараж | 18 | 18 | государственная собственность не разграничена | перспективное |

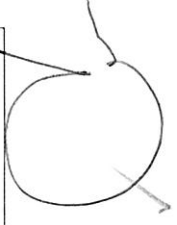
| № п/п | Адресный ориентир места размещения объекта | Тип объекта | Площадь объекта, кв. м | Площадь территории, испрашиваемой под размещение объекта, кв. м | Собственник земельного участка, на котором расположен объект | Примечание (существующий объект или перспективное место размещения объекта) |
|-------|--|-------------|------------------------|---|--|---|
| 1 | 2 | 3 | 4 | 5 | 6 | 7 |
| 12 | Улица Батумская, дом 40 (раздел 1 графической части схемы: номер 12-М1-23) | гараж | 18 | 18 | государственная собственность не разграничена | существующий |
| 13 | Улица Батумская, дом 40 (раздел 1 графической части схемы: номер 13-М1-23) | гараж | 18 | 18 | государственная собственность не разграничена | существующий |
| 14 | Улица Батумская, дом 40 (раздел 1 графической части схемы: номер 14-М1-23) | гараж | 18 | 18 | государственная собственность не разграничена | существующий |
| 15 | Улица Батумская, дом 40 (раздел 1 графической части схемы: номер 15-М1-23) | гараж | 18 | 18 | государственная собственность не разграничена | существующий |
| 16 | Улица Батумская, дом 40 (раздел 1 графической части схемы: номер 16-М1-23) | гараж | 18 | 18 | государственная собственность не разграничена | существующий |
| 17 | Улица Батумская, дом 40 (раздел 1 графической части схемы: номер 17-М1-23) | гараж | 18 | 18 | государственная собственность не разграничена | существующий |
| 18 | Улица Батумская, дом 40 (раздел 1 графической части схемы: номер 18-М1-23) | гараж | 18 | 18 | государственная собственность не разграничена | существующий |



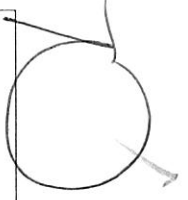
| № п/п | Адресный ориентир места размещения объекта | Тип объекта | Площадь объекта, кв. м | Площадь территории, испрашиваемой под размещение объекта, кв. м | Собственник земельного участка, на котором расположен объект | Примечание (существующий объект или перспективное место размещения объекта) |
|-------|--|-------------|------------------------|---|--|---|
| 1 | 2 | 3 | 4 | 5 | 6 | 7 |
| 19 | Улица Батумская, дом 40 (раздел 1 графической части схемы: номер 19-М1-23) | гараж | 18 | 18 | государственная собственность не разграничена | существующий |
| 20 | Улица Батумская, дом 40 (раздел 1 графической части схемы: номер 20-М1-23) | гараж | 18 | 18 | государственная собственность не разграничена | существующий |
| 21 | Улица Батумская, дом 40 (раздел 1 графической части схемы: номер 21-М1-23) | гараж | 18 | 18 | государственная собственность не разграничена | существующий |
| 22 | Улица Батумская, дом 40 (раздел 1 графической части схемы: номер 22-М1-23) | гараж | 18 | 18 | государственная собственность не разграничена | существующий |
| 23 | Улица Батумская, дом 40 (раздел 1 графической части схемы: номер 23-М1-23) | гараж | 18 | 18 | государственная собственность не разграничена | существующий |
| 24 | Улица Батумская, дом 40 (раздел 1 графической части схемы: номер 24-М1-23) | гараж | 18 | 18 | государственная собственность не разграничена | существующий |
| 25 | Улица Батумская, дом 40 (раздел 1 графической части схемы: номер 25-М1-23) | гараж | 18 | 18 | государственная собственность не разграничена | существующий |



| № п/п | Адресный ориентир места размещения объекта | Тип объекта | Площадь объекта, кв. м | Площадь территории, испрашиваемой под размещение объекта, кв. м | Собственник земельного участка, на котором расположен объект | Примечание (существующий объект или перспективное место размещения объекта) |
|-------|---|-------------|------------------------|---|--|---|
| 1 | 2 | 3 | 4 | 5 | 6 | 7 |
| 26 | Улица Батумская, дом 40 (раздел 1 графической части схемы: номер 26-М1-23) | гараж | 18 | 18 | государственная собственность не разграничена | существующий |
| 27 | Улица Батумская, дом 40 (раздел 1 графической части схемы: номер 27-М1-23) | гараж | 18 | 18 | государственная собственность не разграничена | существующий |
| 28 | Улица Батумская, дом 40 (раздел 1 графической части схемы: номер 28-М1-23) | гараж | 18 | 18 | государственная собственность не разграничена | существующий |
| 29 | Улица Батумская, дом 40 (раздел 1 графической части схемы: номер 29-М1-23) | гараж | 18 | 18 | государственная собственность не разграничена | существующий |
| 30 | Улица Батумская, дом 40 (раздел 1 графической части схемы: номер 30-М1-23) | гараж | 18 | 18 | государственная собственность не разграничена | существующий |
| 31 | Улица Батумская, дом 40 (раздел 1 графической части схемы: номер 31-М1-23) | гараж | 18 | 18 | государственная собственность не разграничена | существующий |
| 32 | Проспект Сибирский, дом 11 (раздел 2 графической части схемы: номер 32-М2-23) | гараж | 21 | 21 | государственная собственность не разграничена | существующий |



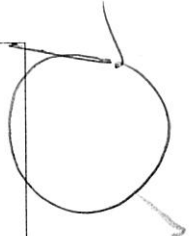
| № п/п | Адресный ориентир места размещения объекта | Тип объекта | Площадь объекта, кв. м | Площадь территории, испрашиваемой под размещение объекта, кв. м | Собственник земельного участка, на котором расположен объект | Примечание (существующий объект или перспективное место размещения объекта) |
|-------|--|-------------|------------------------|---|--|---|
| 1 | 2 | 3 | 4 | 5 | 6 | 7 |
| 33 | Проспект Сибирский, дом 11 (раздел 2 графической части схемы: номер 33-М2-23) | гараж | 21 | 21 | государственная собственность не разграничена | существующий |
| 34 | Проспект Сибирский, дом 11 (раздел 2 графической части схемы: номер 34-М2-23) | гараж | 21 | 21 | государственная собственность не разграничена | существующий |
| 35 | Проспект Сибирский, дом 11 (раздел 2 графической части схемы: номер 35-М2-23) | гараж | 21 | 21 | государственная собственность не разграничена | существующий |
| 36 | Проспект Сибирский, дом 11 (раздел 2 графической части схемы: номер 36-М2-23) | гараж | 21 | 21 | государственная собственность не разграничена | существующий |
| 37 | Проспект Сибирский, дом 11 (раздел 2 графической части схемы: номер 37-М2-23) | гараж | 21 | 21 | государственная собственность не разграничена | существующий |
| 38 | Проспект Сибирский, дом 11 (раздел 2 графической части схемы: номер 38-М2-23) | гараж | 21 | 21 | государственная собственность не разграничена | существующий |
| 39 | Проспект Сибирский, дом 11 (раздел 2 графической части схемы: номер 831-М2-23) | гараж | 21 | 21 | государственная собственность не разграничена | существующий |



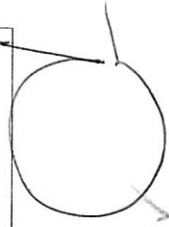
| № п/п | Адресный ориентир места размещения объекта | Тип объекта | Площадь объекта, кв. м | Площадь территории, испрашиваемой под размещение объекта, кв. м | Собственник земельного участка, на котором расположен объект | Примечание (существующий объект или перспективное место размещения объекта) |
|-------|--|-------------|------------------------|---|--|---|
| 1 | 2 | 3 | 4 | 5 | 6 | 7 |
| 40 | Проспект Сибирский, дом 11 (раздел 2 графической части схемы: номер 832-M2-23) | гараж | 21 | 21 | государственная собственность не разграничена | существующий |
| 41 | Проспект Сибирский, дом 11 (раздел 2 графической части схемы: номер 833-M2-23) | гараж | 21 | 21 | государственная собственность не разграничена | существующий |
| 42 | Проспект Сибирский, дом 11 (раздел 2 графической части схемы: номер 834-M2-23) | гараж | 21 | 21 | государственная собственность не разграничена | существующий |
| 43 | Проспект Сибирский, дом 11 (раздел 2 графической части схемы: номер 835-M2-23) | гараж | 21 | 21 | государственная собственность не разграничена | существующий |
| 44 | Проспект Сибирский, дом 11 (раздел 2 графической части схемы: номер 836-M2-23) | гараж | 21 | 21 | государственная собственность не разграничена | существующий |
| 45 | Проспект Сибирский, дом 11 (раздел 2 графической части схемы: номер 837-M2-23) | гараж | 21 | 21 | государственная собственность не разграничена | существующий |
| 46 | Проспект К. Маркса, дом 87 (раздел 3 графической части схемы: номер 825-J1-23) | гараж | 18 | 18 | государственная собственность не разграничена | существующий |



| № п/п | Адресный ориентир места размещения объекта | Тип объекта | Площадь объекта, кв. м | Площадь территории, испрашиваемой под размещение объекта, кв. м | Собственник земельного участка, на котором расположен объект | Примечание (существующий объект или перспективное место размещения объекта) |
|-------|--|-------------|------------------------|---|--|---|
| 1 | 2 | 3 | 4 | 5 | 6 | 7 |
| 47 | Проспект К. Маркса, дом 87 (раздел 3 графической части схемы: номер 826-Л-23) | гараж | 18 | 18 | государственная собственность не разграничена | существующий |
| 48 | Проспект К. Маркса, дом 87 (раздел 3 графической части схемы: номер 827-Л-23) | гараж | 18 | 18 | государственная собственность не разграничена | существующий |
| 49 | Проспект К. Маркса, дом 87 (раздел 3 графической части схемы: номер 828-Л-23) | гараж | 18 | 18 | государственная собственность не разграничена | существующий |
| 50 | Проспект К. Маркса, дом 87 (раздел 3 графической части схемы: номер 829-Л-23) | гараж | 18 | 18 | государственная собственность не разграничена | существующий |
| 51 | Проспект К. Маркса, дом 87 (раздел 3 графической части схемы: номер 830-Л-23) | гараж | 18 | 18 | государственная собственность не разграничена | существующий |
| 52 | Улица 6-я Ленинградская, дом 6 (раздел 4 графической части схемы: номер 439-М1-23) | гараж | 18 | 18 | государственная собственность не разграничена | существующий |
| 53 | Улица 6-я Ленинградская, дом 6 (раздел 4 графической части схемы: номер 440-М1-23) | гараж | 18 | 18 | государственная собственность не разграничена | существующий |



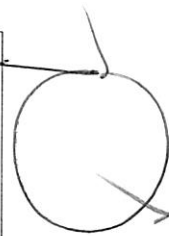
| № п/п | Адресный ориентир места размещения объекта | Тип объекта | Площадь объекта, кв. м | Площадь территории, испрашиваемой под размещение объекта, кв. м | Собственник земельного участка, на котором расположен объект | Примечание (существующий объект или перспективное место размещения объекта) |
|-------|--|-------------|------------------------|---|--|---|
| 1 | 2 | 3 | 4 | 5 | 6 | 7 |
| 54 | Улица 6-я Ленинградская, дом 6 (раздел 4 графической части схемы: номер 441-М1-23) | гараж | 18 | 18 | государственная собственность не разграничена | существующий |
| 55 | Улица 6-я Ленинградская, дом 6 (раздел 4 графической части схемы: номер 442-М1-23) | гараж | 18 | 18 | государственная собственность не разграничена | существующий |
| 56 | Улица 6-я Ленинградская, дом 6 (раздел 4 графической части схемы: номер 443-М1-23) | гараж | 18 | 18 | государственная собственность не разграничена | существующий |
| 57 | Улица 6-я Ленинградская, дом 6 (раздел 4 графической части схемы: номер 444-М1-23) | гараж | 18 | 18 | государственная собственность не разграничена | существующий |
| 58 | Улица 6-я Ленинградская, дом 6 (раздел 4 графической части схемы: номер 445-М1-23) | гараж | 18 | 18 | государственная собственность не разграничена | существующий |
| 59 | Улица 6-я Ленинградская, дом 6 (раздел 4 графической части схемы: номер 446-М1-23) | гараж | 18 | 18 | государственная собственность не разграничена | существующий |
| 60 | Улица 6-я Ленинградская, дом 6 (раздел 4 графической части схемы: номер 447-М1-23) | гараж | 18 | 18 | государственная собственность не разграничена | существующий |



| № п/п | Адресный ориентир места размещения объекта | Тип объекта | Площадь объекта, кв. м | Площадь территории, испрашиваемой под размещение объекта, кв. м | Собственник земельного участка, на котором расположен объект | Примечание (существующий объект или перспективное место размещения объекта) |
|-------|--|-------------|------------------------|---|--|---|
| 1 | 2 | 3 | 4 | 5 | 6 | 7 |
| 61 | Улица 6-я Ленинградская, дом 6 (раздел 4 графической части схемы: номер 448-М1-23) | гараж | 18 | 18 | государственная собственность не разграничена | существующий |
| 62 | Улица 6-я Ленинградская, дом 6 (раздел 4 графической части схемы: номер 449-М1-23) | гараж | 18 | 18 | государственная собственность не разграничена | существующий |
| 63 | Улица 6-я Ленинградская, дом 6 (раздел 4 графической части схемы: номер 450-М1-23) | гараж | 18 | 18 | государственная собственность не разграничена | существующий |
| 64 | Улица 6-я Ленинградская, дом 6 (раздел 4 графической части схемы: номер 451-М1-23) | гараж | 18 | 18 | государственная собственность не разграничена | существующий |
| 65 | Микрорайон «Входной», дом 32 (раздел 5 графической части схемы: номер 802-В-23) | гараж | 18 | 18 | государственная собственность не разграничена | существующий |
| 66 | Микрорайон «Входной», дом 32 (раздел 5 графической части схемы: номер 803-В-23) | гараж | 18 | 18 | государственная собственность не разграничена | существующий |
| 67 | Микрорайон «Входной», дом 32 (раздел 5 графической части схемы: номер 804-В-23) | гараж | 18 | 18 | государственная собственность не разграничена | существующий |

| № п/п | Адресный ориентир места размещения объекта | Тип объекта | Площадь объекта, кв. м | Площадь территории, испрашиваемой под размещение объекта, кв. м | Собственник земельного участка, на котором расположен объект | Примечание (существующий объект или перспективное место размещения объекта) |
|-------|---|-------------|------------------------|---|--|---|
| 1 | 2 | 3 | 4 | 5 | 6 | 7 |
| 68 | Микрорайон «Входной», дом 32 (раздел 5 графической части схемы: номер 805-B-23) | гараж | 18 | 18 | государственная собственность не разграничена | существующий |
| 69 | Микрорайон «Входной», дом 32 (раздел 5 графической части схемы: номер 806-B-23) | гараж | 18 | 18 | государственная собственность не разграничена | существующий |
| 70 | Микрорайон «Входной», дом 32 (раздел 5 графической части схемы: номер 807-B-23) | гараж | 18 | 18 | государственная собственность не разграничена | существующий |
| 71 | Микрорайон «Входной», дом 32 (раздел 5 графической части схемы: номер 808-B-23) | гараж | 18 | 18 | государственная собственность не разграничена | существующий |
| 72 | Микрорайон «Входной», дом 32 (раздел 5 графической части схемы: номер 809-B-23) | гараж | 18 | 18 | государственная собственность не разграничена | существующий |
| 73 | Микрорайон «Входной», дом 32 (раздел 5 графической части схемы: номер 810-B-23) | гараж | 18 | 18 | государственная собственность не разграничена | существующий |
| 74 | Микрорайон «Входной», дом 32 (раздел 5 графической части схемы: номер 811-B-23) | гараж | 18 | 18 | государственная собственность не разграничена | существующий |

| № п/п | Адресный ориентир места размещения объекта | Тип объекта | Площадь объекта, кв. м | Площадь территории, испрашиваемой под размещение объекта, кв. м | Собственник земельного участка, на котором расположен объект | Примечание (существующий объект или перспективное место размещения объекта) |
|-------|---|-------------|------------------------|---|--|---|
| 1 | 2 | 3 | 4 | 5 | 6 | 7 |
| 75 | Микрорайон «Входной», дом 32 (раздел 5 графической части схемы: номер 812-B-23) | гараж | 18 | 18 | государственная собственность не разграничена | существующий |
| 76 | Микрорайон «Входной», дом 32 (раздел 5 графической части схемы: номер 813-B-23) | гараж | 18 | 18 | государственная собственность не разграничена | существующий |
| 77 | Микрорайон «Входной», дом 32 (раздел 5 графической части схемы: номер 814-B-23) | гараж | 18 | 18 | государственная собственность не разграничена | существующий |
| 78 | Микрорайон «Входной», дом 32 (раздел 5 графической части схемы: номер 815-B-23) | гараж | 18 | 18 | государственная собственность не разграничена | существующий |
| 79 | Микрорайон «Входной», дом 32 (раздел 5 графической части схемы: номер 816-B-23) | гараж | 18 | 18 | государственная собственность не разграничена | существующий |
| 80 | Микрорайон «Входной», дом 32 (раздел 5 графической части схемы: номер 817-B-23) | гараж | 18 | 18 | государственная собственность не разграничена | существующий |
| 81 | Микрорайон «Входной», дом 32 (раздел 5 графической части схемы: номер 818-B-23) | гараж | 18 | 18 | государственная собственность не разграничена | существующий |



| № п/п | Адресный ориентир места размещения объекта | Тип объекта | Площадь объекта, кв. м | Площадь территории, испрашиваемой под размещение объекта, кв. м | Собственник земельного участка, на котором расположен объект | Примечание (существующий объект или перспективное место размещения объекта) |
|-------|---|-------------|------------------------|---|--|---|
| 1 | 2 | 3 | 4 | 5 | 6 | 7 |
| 82 | Микрорайон «Входной», дом 32 (раздел 5 графической части схемы: номер 819-В-23) | гараж | 18 | 18 | государственная собственность не разграничена | существующий |
| 83 | Микрорайон «Входной», дом 32 (раздел 5 графической части схемы: номер 820-В-23) | гараж | 18 | 18 | государственная собственность не разграничена | существующий |
| 84 | Микрорайон «Входной», дом 32 (раздел 5 графической части схемы: номер 822-В-23) | гараж | 18 | 18 | государственная собственность не разграничена | существующий |
| 85 | Микрорайон «Входной», дом 32 (раздел 5 графической части схемы: номер 823-В-23) | гараж | 18 | 18 | государственная собственность не разграничена | существующий |

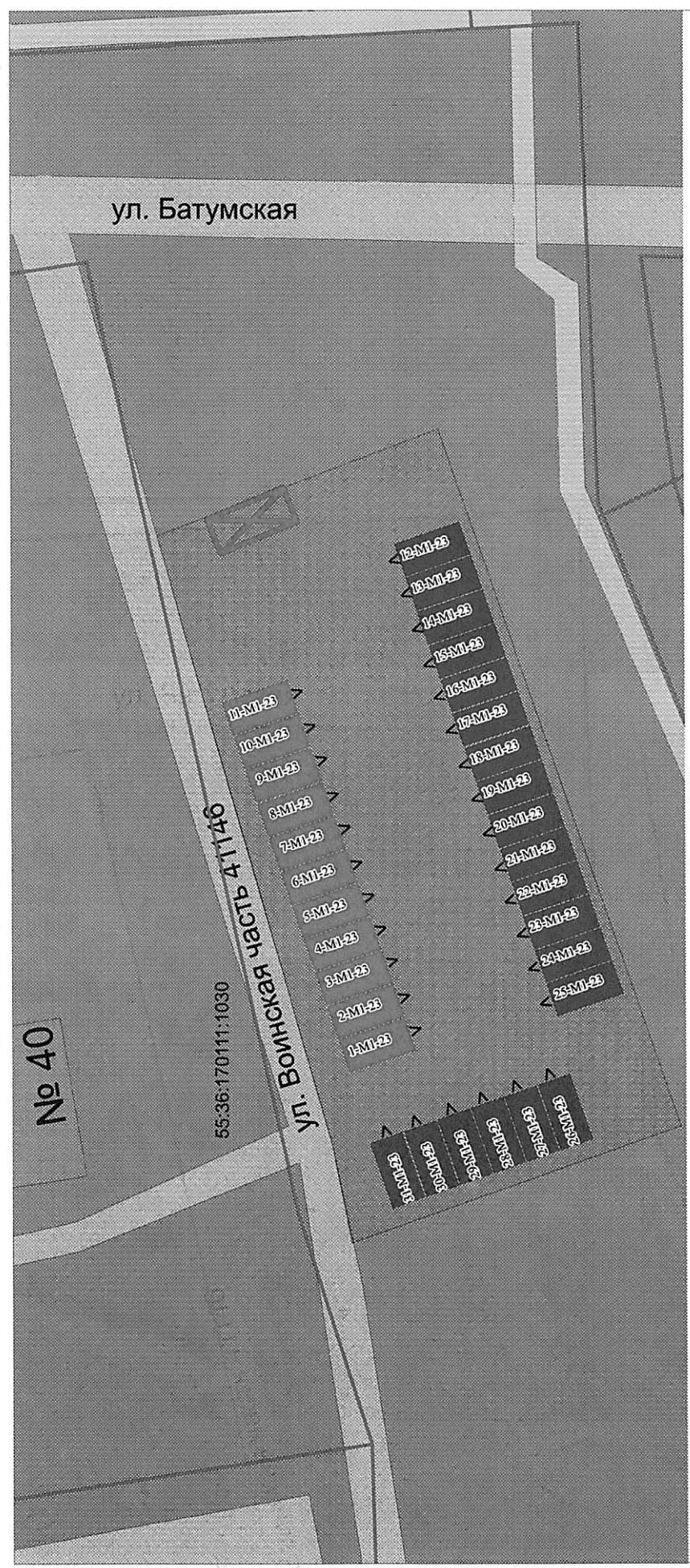


ГРАФИЧЕСКАЯ ЧАСТЬ СХЕМЫ

размещения гаражей, являющихся некапитальными сооружениями, и мест стоянки технических или других средств передвижения инвалидов вблизи их места жительства на территории Ленинского административного округа города Омска

РАЗДЕЛ № 1

(адресный ориентир: улица Батумская, дом 40)



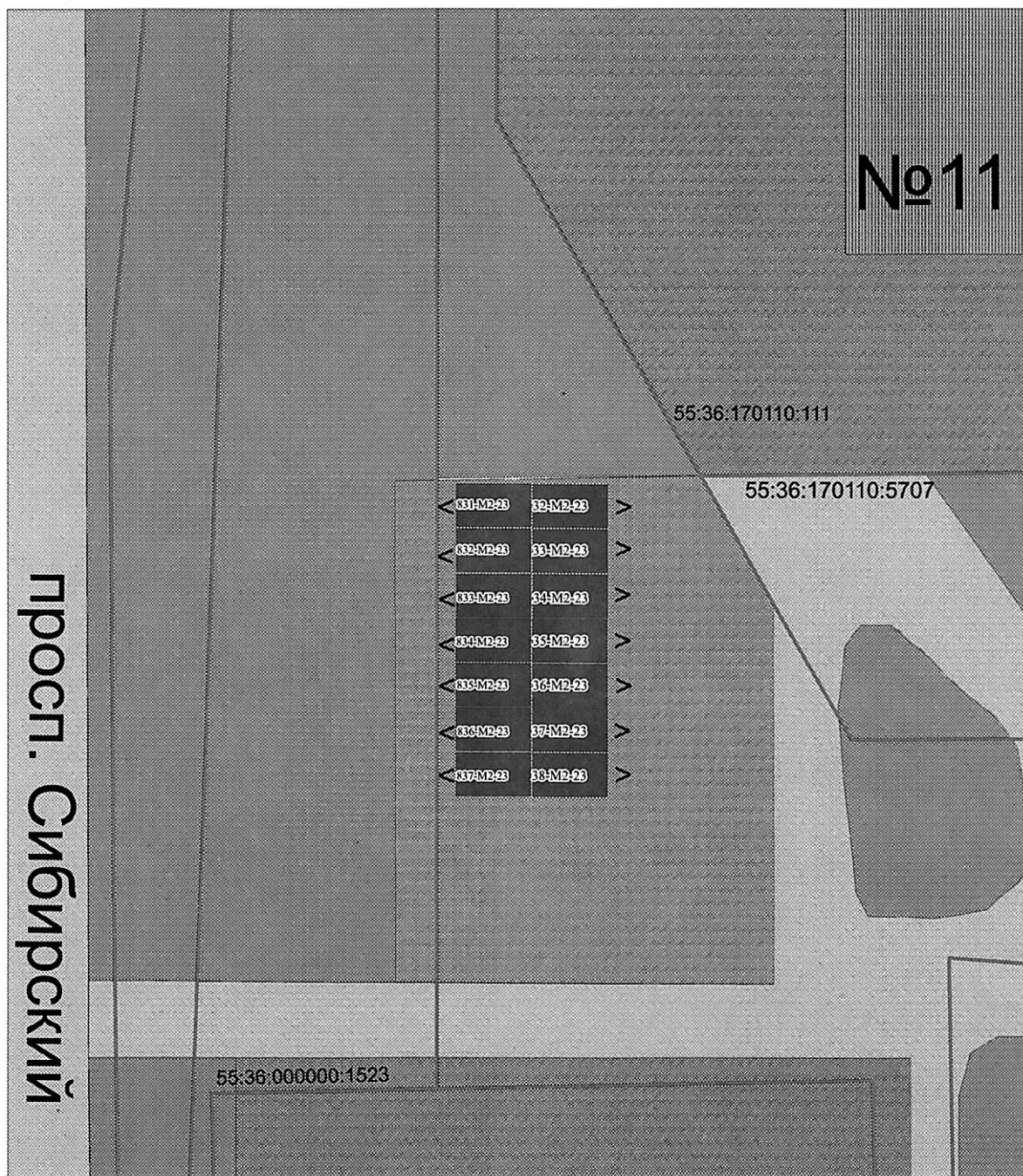
Масштаб 1:500

УСЛОВНОЕ ОБОЗНАЧЕНИЕ







- грунт
- проезд
- существующие гаражи
- перспективное место
- площадь ТКО
- выезд из гаража
- границы земельных участков
- 55:36:170111:1030 - кадастровый номер земельного участка



РАЗДЕЛ № 2
(адресный ориентир: проспект Сибирский, дом 11)

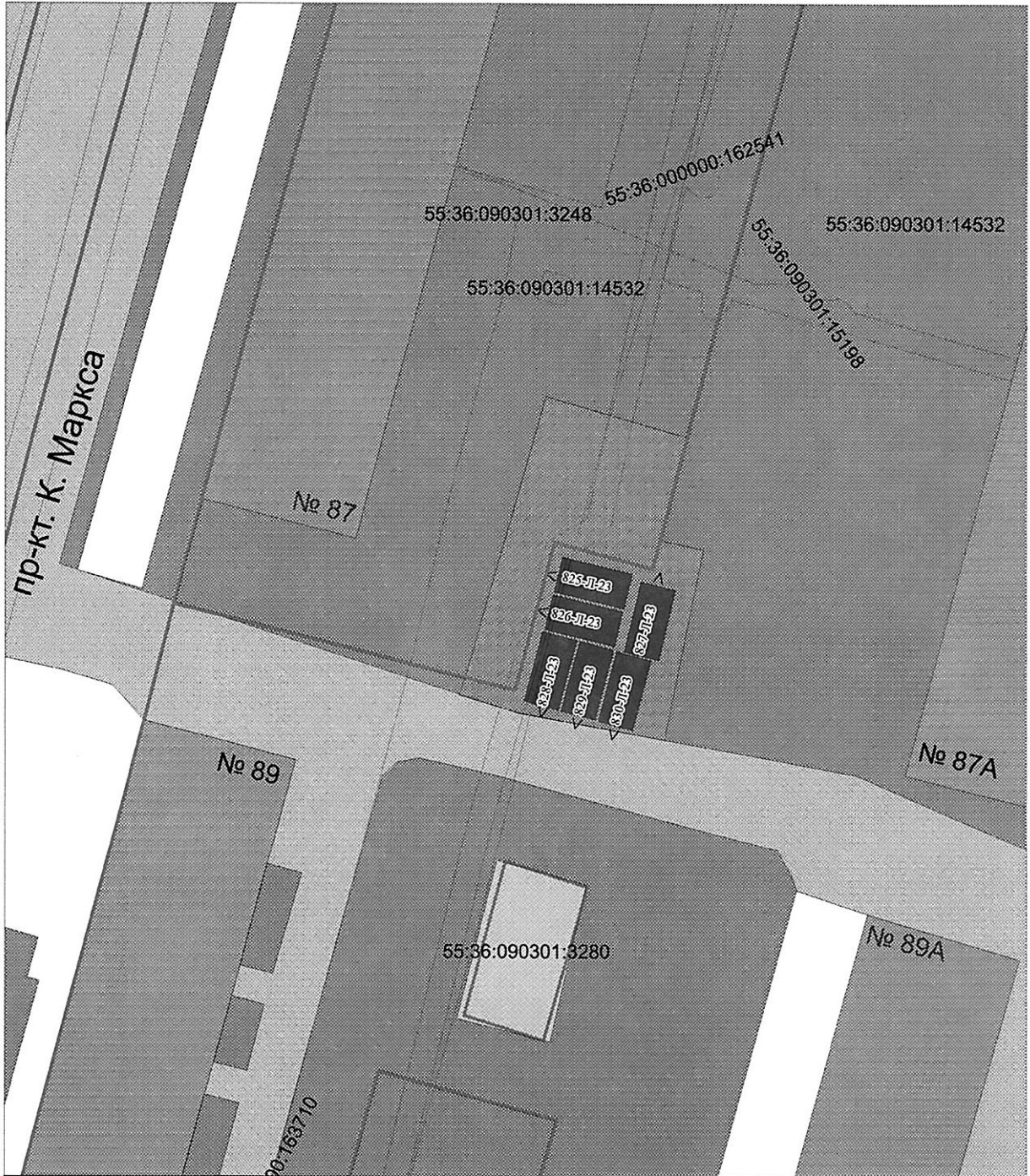


Масштаб 1:500
УСЛОВНОЕ ОБОЗНАЧЕНИЕ

| | | | | | |
|---|--------------|---|-----------------------|------------------|---------------------------------|
|  | - здание |  | - существующие гаражи | 55:36:170110:111 | - кад. номер земельного участка |
|  | - проезд |  | - парковка | _____ | - границы земельных участков |
|  | - озеленение | 32-M2-23 | - номер в схеме | | |
|  | - грунт | > | - выезд из гаража | | |









Handwritten signature and initials.


РАЗДЕЛ № 3
(адресный ориентир: проспект Карла Маркса, дом 87)



Масштаб 1:500

УСЛОВНОЕ ОБОЗНАЧЕНИЕ

- | | | |
|--|---|---|
|  - здание |  - существующие гаражи | - границы земельных участков |
|  - проезд |  - тротуар | 55:36:090301:14532 - кад. номер земельного участка |
|  - озеленение |  - газгольдер |  - выезд из гаража |
|  - грунт | 825-Л-23 - номер в схеме | |



РАЗДЕЛ № 4
 (адресный ориентир: улица 6-я Ленинградская, дом 6)



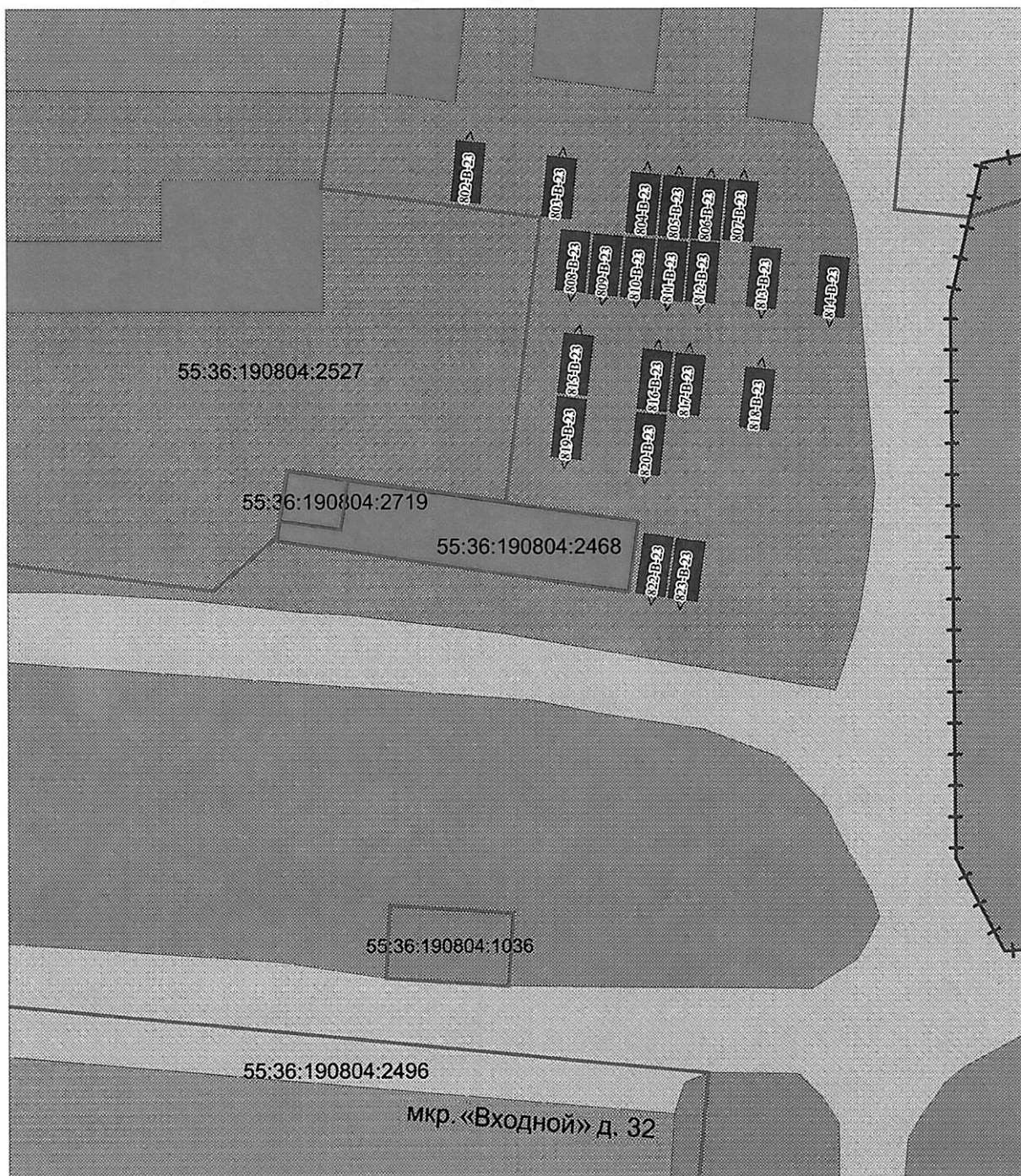
Масштаб 1:800

УСЛОВНОЕ ОБОЗНАЧЕНИЕ

- здание
- проезд
- озеленение
- существующие гаражи
- грунт
- сектор ИЖС
- тротуар
- 451-М1-23
- 55:36:170201:3450
- границы земельных участков
- номера в схеме
- кадастровый номер земельного участка
- выезд из гаража







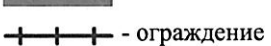




РАЗДЕЛ № 5
(адресный ориентир: микрорайон «Входной», дом 32)



Масштаб 1:600

УСЛОВНОЕ ОБОЗНАЧЕНИЕ

| | | | | | |
|---|--------------|---|-----------------------|---|---------------------------------|
|  | - здание |  | - существующие гаражи |  | - границы земельных участков |
|  | - проезд |  | - капитальные гаражи | 55:36:190804:2468 | - кад. номер земельного участка |
|  | - озеленение |  | - ограждение |  | - выезд из гаража |
|  | - грунт | 802-B-23 | - номер в схеме | | |