



ПОСТАНОВЛЕНИЕ АДМИНИСТРАЦИИ ГОРОДА ОМСКА

от 21 декабря 2023 года № 1117-п

Об утверждении схемы размещения гаражей, являющихся некапитальными сооружениями, и мест стоянки технических или других средств передвижения инвалидов вблизи их места жительства на территории Советского административного округа города Омска

В соответствии со статьей 39.36-1 Земельного кодекса Российской Федерации, постановлениями Правительства Омской области от 31 августа 2021 года № 372-п «Об утверждении Порядка использования земель или земельных участков, находящихся в государственной или муниципальной собственности, для возведения гражданами гаражей, являющихся некапитальными сооружениями, либо для стоянки технических или других средств передвижения инвалидов вблизи их места жительства», от 7 декабря 2022 года № 694-п «О мерах по реализации положений статьи 39.36-1 Земельного кодекса Российской Федерации», постановлением Администрации города Омска от 12 мая 2023 года № 448-п «О разработке схем размещения гаражей, являющихся некапитальными сооружениями, и мест стоянки технических или других средств передвижения инвалидов вблизи их места жительства на территории города Омска», руководствуясь Федеральным законом «Об общих принципах организации местного самоуправления в Российской Федерации», Уставом города Омска, постановляю:

1. Утвердить схему размещения гаражей, являющихся некапитальными сооружениями, и мест стоянки технических или других средств передвижения инвалидов вблизи их места жительства на территории Советского административного округа города Омска в составе:

1) текстовой части схемы размещения гаражей, являющихся некапитальными сооружениями, и мест стоянки технических или других средств передвижения инвалидов вблизи их места жительства на территории Советского административного округа города Омска согласно приложению № 1 к настоящему постановлению;

2) графической части схемы размещения гаражей, являющихся некапитальными сооружениями, и мест стоянки технических или других средств передвижения инвалидов вблизи их места жительства на территории Советского административного округа города Омска согласно приложению № 2 к настоящему постановлению.

2. Департаменту информационной политики Администрации города Омска опубликовать настоящее постановление в средствах массовой информации и разместить на официальном сайте Администрации города Омска в информационно-телекоммуникационной сети «Интернет».

Мэр города Омска



С.Н. Шелест

Приложение № 1
к постановлению Администрации города Омска
от 21 декабря 2023 года № 1117-п

СХЕМА

размещения гаражей, являющихся некапитальными сооружениями, и мест стоянки технических или других средств передвижения инвалидов вблизи их места жительства на территории Советского административного округа города Омска

№ п/п	Адресный ориентир места размещения объекта	Тип объекта	Площадь объекта, кв. м	Площадь территории, испрашиваемой под размещение объекта, кв. м	Собственник земельного участка, на котором расположен объект	Примечание (существующий объект или перспективное место размещения объекта)
1	2	3	4	5	6	7
1	Улица Волкова, дом 15 (раздел 1 графической части схемы: номер 32-55)	гараж	18,0	18,0	муниципальная собственность	существующий
2	Улица Волкова, дом 15 (раздел 1 графической части схемы: номер 33-55)	гараж	18,0	18,0	муниципальная собственность	существующий
3	(Улица Волкова, дом 15 (раздел 1 графической части	гараж	18,0	18,0	муниципальная собственность	существующий

№ п/п	Адресный ориентир места размещения объекта	Тип объекта	Площадь объекта, кв. м	Площадь территории, испрашиваемой под размещение объекта, кв. м	Собственник земельного участка, на котором расположен объект	Примечание (существующий объект или перспективное место размещения объекта)
	схемы: номер 34-55)					
4	Улица Волкова, дом 15 (раздел 1 графической части схемы: номер 35-55)	гараж	18,0	18,0	муниципальная собственность	существующий
5	Улица Волкова, дом 15 (раздел 1 графической части схемы: номер 36-55)	гараж	18,0	18,0	муниципальная собственность	существующий
6	Улица Волкова, дом 15 (раздел 1 графической части схемы: номер 37-55)	гараж	18,0	18,0	муниципальная собственность	существующий
7	Улица Волкова, дом 15 (раздел 1 графической части схемы: номер 38-55)	гараж	18,0	18,0	муниципальная собственность	существующий
8	Улица Волкова, дом 15 (раздел 1 графической части схемы: номер 39-55)	гараж	18,0	18,0	муниципальная собственность	существующий
9	Улица Волкова, дом 15 (раздел 1 графической части схемы: номер 40-55)	гараж	18,0	18,0	муниципальная собственность	существующий
10	Улица Волкова, дом 15 (раздел 1 графической части схемы: номер 41-55)	гараж	18,0	18,0	муниципальная собственность/ государственная неограниченная собственность	существующий

№ п/п	Адресный ориентир места размещения объекта	Тип объекта	Площадь объекта, кв. м	Площадь территории, испрашиваемой под размещение объекта, кв. м	Собственник земельного участка, на котором расположен объект	Примечание (существующий объект или перспективное место размещения объекта)
11	Улица Волкова, дом 15 (раздел 1 графической части схемы: номер 42-55)	гараж	18,0	18,0	государственная неразграниченная собственность	существующий
12	Улица Волкова, дом 15 (раздел 1 графической части схемы: номер 43-55)	гараж	18,0	18,0	государственная неразграниченная собственность	существующий
13	Улица Волкова, дом 15 (раздел 1 графической части схемы: номер 44-55)	гараж	18,0	18,0	государственная неразграниченная собственность	существующий
14	Улица Волкова, дом 15 (раздел 1 графической части схемы: номер 45-55)	гараж	18,0	18,0	государственная неразграниченная собственность	существующий
15	Улица Волкова, дом 15 (раздел 1 графической части схемы: номер 46-55)	гараж	18,0	18,0	государственная неразграниченная собственность	существующий
16	Улица Волкова, дом 15 (раздел 1 графической части схемы: номер 47-55)	гараж	19,0	19,0	государственная, неразграниченная собственность	существующий
17	Улица Волкова, дом 15 (раздел 1 графической части схемы: номер 48-55)	гараж	20,0	20,0	государственная неразграниченная собственность	существующий
18	Улица Волкова, дом 15 (раздел 1 графической части	гараж	18,0	18,0	государственная неразграниченная собственность	существующий

№ п/п	Адресный ориентир места размещения объекта	Тип объекта	Площадь объекта, кв. м	Площадь территории, испрашиваемой под размещение объекта, кв. м	Собственник земельного участка, на котором расположен объект	Примечание (существующий объект или перспективное место размещения объекта)
	схемы: номер 49-55)					
19	Улица Волкова, дом 15 (раздел 1 графической части схемы: номер 50-55)	гараж	18,0	18,0	государственная неразграниченная собственность	существующий
20	Улица Волкова, дом 15 (раздел 1 графической части схемы: номер 51-55)	гараж	18,0	18,0	государственная неразграниченная собственность	существующий
21	Улица Волкова, дом 15 (раздел 1 графической части схемы: номер 52-55)	гараж	18,0	18,0	государственная неразграниченная собственность	существующий
22	Улица Волкова, дом 15 (раздел 1 графической части схемы: номер 53-55)	гараж	18,0	18,0	государственная неразграниченная собственность	существующий
23	Улица Волкова, дом 15 (раздел 1 графической части схемы: номер 54-55)	гараж	18,0	18,0	государственная неразграниченная собственность	существующий
24	Улица Волкова, дом 15 (раздел 1 графической части схемы: номер 55-55)	гараж	18,0	18,0	государственная неразграниченная собственность	существующий
25	Улица Волкова, дом 15 (раздел 1 графической части схемы: номер 56-55)	гараж	18,0	18,0	государственная неразграниченная собственность	существующий

№ п/п	Адресный ориентир места размещения объекта	Тип объекта	Площадь объекта, кв. м	Площадь территории, испрашиваемой под размещение объекта, кв. м	Собственник земельного участка, на котором расположен объект	Примечание (существующий объект или перспективное место размещения объекта)
26	Улица Волкова, дом 15 (раздел 1 графической части схемы: номер 57-55)	гараж	18,0	18,0	государственная неразграниченная собственность	существующий
27	Улица Волкова, дом 15 (раздел 1 графической части схемы: номер 58-55)	гараж	18,0	18,0	государственная неразграниченная собственность	существующий
28	Улица Волкова, дом 15 (раздел 1 графической части схемы: номер 59-55)	гараж	18,0	18,0	государственная неразграниченная собственность	существующий
29	Улица Волкова, дом 15 (раздел 1 графической части схемы: номер 60-55)	гараж	18,0	18,0	государственная неразграниченная собственность	существующий
30	Улица Волкова, дом 15 (раздел 1 графической части схемы: номер 61-55)	гараж	18,0	18,0	государственная неразграниченная собственность	существующий
31	Улица Волкова, дом 15 (раздел 1 графической части схемы: номер 62-55)	гараж	18,0	18,0	государственная неразграниченная собственность	существующий
32	Улица Волкова, дом 15 (раздел 1 графической части схемы: номер 63-55)	гараж	18,0	18,0	государственная неразграниченная собственность	существующий
33	Улица Волкова, дом 15 (раздел 1 графической части	гараж	18,0	18,0	государственная неразграниченная собственность	существующий

№ п/п	Адресный ориентир места размещения объекта	Тип объекта	Площадь объекта, кв. м	Площадь территории, испрашиваемой под размещение объекта, кв. м	Собственник земельного участка, на котором расположен объект	Примечание (существующий объект или перспективное место размещения объекта)
	схемы: номер 64-55)					
34	Улица Волкова, дом 15 (раздел 1 графической части схемы: номер 65-55)	гараж	18,0	18,0	государственная неразграниченная собственность	существующий
35	Улица Волкова, дом 15 (раздел 1 графической части схемы: номер 66-55)	гараж	18,0	18,0	государственная неразграниченная собственность	существующий
36	Улица Волкова, дом 15 (раздел 1 графической части схемы: номер 67-55)	гараж	18,0	18,0	государственная неразграниченная собственность	существующий
37	Улица Волкова, дом 15 (раздел 1 графической части схемы: номер 68-55)	гараж	18,0	18,0	государственная неразграниченная собственность	существующий
38	Улица Волкова, дом 15 (раздел 1 графической части схемы: номер 69-55)	гараж	18,0	18,0	государственная неразграниченная собственность	существующий
39	Улица Волкова, дом 15 (раздел 1 графической части схемы: номер 70-55)	гараж	18,0	18,0	государственная неразграниченная собственность	существующий
40	Улица Волкова, дом 15 (раздел 1 графической части схемы: номер 71-55)	гараж	18,0	18,0	государственная неразграниченная собственность	существующий

№ п/п	Адресный ориентир места размещения объекта	Тип объекта	Площадь объекта, кв. м	Площадь территории, испрашиваемой под размещение объекта, кв. м	Собственник земельного участка, на котором расположен объект	Примечание (существующий объект или перспективное место размещения объекта)
41	Улица Волкова, дом 15 (раздел 1 графической части схемы: номер 72-55)	гараж	18,0	18,0	государственная неразграниченная собственность	существующий
42	Улица Волкова, дом 15 (раздел 2 графической части схемы: номер 73-55)	гараж	18,0	18,0	государственная неразграниченная собственность	существующий
43	Улица Волкова, дом 15 (раздел 2 графической части схемы: номер 74-55)	гараж	20,0	20,0	государственная неразграниченная собственность	существующий
44	Улица Волкова, дом 15 (раздел 2 графической части схемы: номер 75-55)	гараж	18,0	18,0	государственная неразграниченная собственность	существующий
45	Улица Волкова, дом 15 (раздел 2 графической части схемы: номер 76-55)	гараж	18,0	18,0	государственная неразграниченная собственность	существующий
46	Улица Волкова, дом 15 (раздел 2 графической части схемы: номер 77-55)	гараж	18,0	18,0	государственная неразграниченная собственность	существующий
47	Улица Волкова, дом 15 (раздел 2 графической части схемы: номер 78-55)	гараж	18,0	18,0	государственная неразграниченная собственность	существующий
48	Улица Волкова, дом 15 (раздел 2 графической части	гараж	18,0	18,0	государственная неразграниченная собственность	существующий

№ п/п	Адресный ориентир места размещения объекта	Тип объекта	Площадь объекта, кв. м	Площадь территории, испрашиваемой под размещение объекта, кв. м	Собственник земельного участка, на котором расположен объект	Примечание (существующий объект или перспективное место размещения объекта)
	схемы: номер 79-55)					
49	Улица Волкова, дом 15 (раздел 2 графической части схемы: номер 80-55)	гараж	18,0	18,0	государственная неразграниченная собственность	существующий
50	Улица Волкова, дом 15 (раздел 2 графической части схемы: номер 81-55)	гараж	18,0	18,0	государственная неразграниченная собственность	существующий
51	Улица Волкова, дом 15 (раздел 2 графической части схемы: номер 82-55)	гараж	18,0	18,0	государственная неразграниченная собственность	существующий
52	Улица Волкова, дом 15 (раздел 2 графической части схемы: номер 83-55)	гараж	21,0	21,0	государственная неразграниченная собственность	существующий
53	Улица Волкова, дом 15 (раздел 2 графической части схемы: номер 84-55)	гараж	21,0	21,0	государственная неразграниченная собственность	существующий
54	Улица Волкова, дом 15 (раздел 2 графической части схемы: номер 85-55)	гараж	18,0	18,0	государственная неразграниченная собственность	существующий
55	Улица Волкова, дом 15 (раздел 2 графической части схемы: номер 86-55)	гараж	18,0	18,0	государственная неразграниченная собственность	существующий

№ п/п	Адресный ориентир места размещения объекта	Тип объекта	Площадь объекта, кв. м	Площадь территории, испрашиваемой под размещение объекта, кв. м	Собственник земельного участка, на котором расположен объект	Примечание (существующий объект или перспективное место размещения объекта)
56	Улица Волкова, дом 15 (раздел 2 графической части схемы: номер 87-55)	гараж	18,0	18,0	государственная неразграниченная собственность	существующий
57	Улица Волкова, дом 15 (раздел 2 графической части схемы: номер 88-55)	гараж	18,0	18,0	государственная неразграниченная собственность	существующий
58	Улица Волкова, дом 15 (раздел 2 графической части схемы: номер 89-55)	гараж	21,0	21,0	государственная неразграниченная собственность	существующий
59	Улица Волкова, дом 15 (раздел 2 графической части схемы: номер 90-55)	гараж	18,0	18,0	государственная неразграниченная собственность	существующий
60	Улица Волкова, дом 15 (раздел 2 графической части схемы: номер 91-55)	гараж	18,0	18,0	государственная неразграниченная собственность	существующий
61	Улица Волкова, дом 15 (раздел 2 графической части схемы: номер 92-55)	гараж	20,0	20,0	государственная неразграниченная собственность	существующий
62	Улица Волкова, дом 15 (раздел 2 графической части схемы: номер 93-55)	гараж	20,0	20,0	государственная неразграниченная собственность	существующий
63	Улица Волкова, дом 15 (раздел 2 графической части	гараж	20,0	20,0	государственная неразграниченная собственность	существующий

№ п/п	Адресный ориентир места размещения объекта	Тип объекта	Площадь объекта, кв. м	Площадь территории, испрашиваемой под размещение объекта, кв. м	Собственник земельного участка, на котором расположен объект	Примечание (существующий объект или перспективное место размещения объекта)
	схемы: номер 94-55)					
64	Улица Волкова, дом 15 (раздел 2 графической части схемы: номер 95-55)	гараж	20,0	20,0	государственная неразграниченная собственность	существующий
65	Улица Волкова, дом 15 (раздел 2 графической части схемы: номер 96-55)	гараж	18,0	18,0	государственная неразграниченная собственность	существующий
66	Улица Волкова, дом 15 (раздел 2 графической части схемы: номер 97-55)	гараж	20,0	20,0	государственная неразграниченная собственность	существующий
67	Улица Волкова, дом 15 (раздел 2 графической части схемы: номер 98-55)	гараж	21,0	21,0	государственная неразграниченная собственность	существующий
68	Улица Волкова, дом 15 (раздел 2 графической части схемы: номер 99-55)	гараж	18,0	18,0	государственная неразграниченная собственность	существующий
69	Улица Волкова, дом 15 (раздел 2 графической части схемы: номер 100-55)	гараж	19,0	19,0	государственная неразграниченная собственность	существующий
70	Улица Волкова, дом 15 (раздел 2 графической части схемы: номер 101-55)	гараж	20,0	20,0	государственная неразграниченная собственность	существующий

№ п/п	Адресный ориентир места размещения объекта	Тип объекта	Площадь объекта, кв. м	Площадь территории, испрашиваемой под размещение объекта, кв. м	Собственник земельного участка, на котором расположен объект	Примечание (существующий объект или перспективное место размещения объекта)
71	Улица Волкова, дом 15 (раздел 2 графической части схемы: номер 102-55)	гараж	18,0	18,0	государственная неразграниченная собственность	существующий
72	Улица Волкова, дом 15 (раздел 2 графической части схемы: номер 103-55)	гараж	18,0	18,0	государственная неразграниченная собственность	существующий
73	Улица Волкова, дом 15 (раздел 2 графической части схемы: номер 104-55)	гараж	18,0	18,0	государственная неразграниченная собственность	существующий
74	Улица Волкова, дом 15 (раздел 2 графической части схемы: номер 105-55)	гараж	18,0	18,0	государственная неразграниченная собственность	существующий
75	Улица Волкова, дом 15 (раздел 2 графической части схемы: номер 106-55)	гараж	18,0	18,0	государственная неразграниченная собственность	существующий
76	Улица Волкова, дом 15 (раздел 2 графической части схемы: номер 107-55)	гараж	18,0	18,0	государственная неразграниченная собственность	существующий
77	Улица Волкова, дом 15 (раздел 2 графической части схемы: номер 108-55)	гараж	18,0	18,0	государственная неразграниченная собственность	существующий
78	Улица Волкова, дом 15 (раздел 2 графической части	гараж	18,0	18,0	государственная неразграниченная собственность	существующий

№ п/п	Адресный ориентир места размещения объекта	Тип объекта	Площадь объекта, кв. м	Площадь территории, испрашиваемой под размещение объекта, кв. м	Собственник земельного участка, на котором расположен объект	Примечание (существующий объект или перспективное место размещения объекта)
	схемы: номер 109-55)					
79	Улица Волкова, дом 15 (раздел 2 графической части схемы: номер 110-55)	гараж	18,0	18,0	государственная неразграниченная собственность	существующий
80	Улица Волкова, дом 15 (раздел 2 графической части схемы: номер 111-55)	гараж	18,0	18,0	государственная неразграниченная собственность	существующий
81	Улица Волкова, дом 15 (раздел 2 графической части схемы: номер 112-55)	гараж	18,0	18,0	государственная неразграниченная собственность	существующий
82	Улица Волкова, дом 15 (раздел 2 графической части схемы: номер 113-55)	гараж	18,0	18,0	государственная неразграниченная собственность	существующий
83	Улица Волкова, дом 15 (раздел 2 графической части схемы: номер Г114-55)	гараж	18,0	18,0	государственная неразграниченная собственность	перспективное
84	Улица Волкова, дом 15 (раздел 2 графической части схемы: номер 115-55)	гараж	18,0	18,0	государственная неразграниченная собственность	существующий
85	Улица Волкова, дом 15 (раздел 2 графической части схемы: номер 116-55)	гараж	18,0	18,0	государственная неразграниченная собственность	существующий

№ п/п	Адресный ориентир места размещения объекта	Тип объекта	Площадь объекта, кв. м	Площадь территории, испрашиваемой под размещение объекта, кв. м	Собственник земельного участка, на котором расположен объект	Примечание (существующий объект или перспективное место размещения объекта)
86	Улица Волкова, дом 15 (раздел 2 графической части схемы: номер 117-55)	гараж	18,0	18,0	государственная неразграниченная собственность	существующий
87	Улица Волкова, дом 15 (раздел 2 графической части схемы: номер 118-55)	гараж	18,0	18,0	государственная неразграниченная собственность	существующий
88	Улица Волкова, дом 15 (раздел 2 графической части схемы: номер 119-55)	гараж	19,0	19,0	государственная неразграниченная собственность	существующий
89	Улица Волкова, дом 15 (раздел 2 графической части схемы: номер 120-55)	гараж	20,0	20,0	государственная неразграниченная собственность	существующий
90	Улица Волкова, дом 15 (раздел 2 графической части схемы: номер 121-55)	гараж	18,0	18,0	государственная неразграниченная собственность	существующий
91	Улица Волкова, дом 15 (раздел 2 графической части схемы: номер 122-55)	гараж	18,0	18,0	государственная неразграниченная собственность	существующий
92	Улица Волкова, дом 15 (раздел 2 графической части схемы: номер 123-55)	гараж	18,0	18,0	государственная неразграниченная собственность	существующий
93	Улица Волкова, дом 15 (раздел 2 графической части	гараж	18,0	18,0	государственная неразграниченная собственность	существующий

№ п/п	Адресный ориентир места размещения объекта	Тип объекта	Площадь объекта, кв. м	Площадь территории, испрашиваемой под размещение объекта, кв. м	Собственник земельного участка, на котором расположен объект	Примечание (существующий объект или перспективное место размещения объекта)
	схемы: номер 124-55)					
94	Улица Волкова, дом 15 (раздел 2 графической части схемы: номер 125-55)	гараж	18,0	18,0	государственная неразграниченная собственность	существующий
95	Улица Волкова, дом 15 (раздел 2 графической части схемы: номер 126-55)	гараж	18,0	18,0	государственная неразграниченная собственность	существующий
96	Улица Волкова, дом 15 (раздел 2 графической части схемы: номер 127-55)	гараж	18,0	18,0	государственная неразграниченная собственность	существующий
97	Улица Волкова, дом 15 (раздел 2 графической части схемы: номер 128-55)	гараж	18,0	18,0	государственная неразграниченная собственность	существующий
98	Улица Волкова, дом 15 (раздел 2 графической части схемы: номер 129-55)	гараж	18,0	18,0	государственная неразграниченная собственность	существующий
99	Улица Волкова, дом 15 (раздел 2 графической части схемы: номер 130-55)	гараж	18,0	18,0	государственная неразграниченная собственность	существующий
100	Улица Волкова, дом 15 (раздел 2 графической части схемы: номер 131-55)	гараж	18,0	18,0	государственная неразграниченная собственность	существующий

№ п/п	Адресный ориентир места размещения объекта	Тип объекта	Площадь объекта, кв. м	Площадь территории, испрашиваемой под размещение объекта, кв. м	Собственник земельного участка, на котором расположен объект	Примечание (существующий объект или перспективное место размещения объекта)
101	Улица Волкова, дом 15 (раздел 2 графической части схемы: номер 132-55)	гараж	18,0	18,0	государственная неразграниченная собственность	существующий
102	Улица Волкова, дом 15 (раздел 2 графической части схемы: номер 133-55)	гараж	18,0	18,0	государственная неразграниченная собственность	существующий
103	Улица Волкова, дом 15 (раздел 2 графической части схемы: номер 134-55)	гараж	18,0	18,0	государственная неразграниченная собственность	существующий
104	Улица Волкова, дом 15 (раздел 2 графической части схемы: номер 135-55)	гараж	18,0	18,0	государственная неразграниченная собственность	существующий
105	Улица Волкова, дом 15 (раздел 2 графической части схемы: номер 136-55)	гараж	18,0	18,0	государственная неразграниченная собственность	существующий
106	Улица Волкова, дом 15 (раздел 2 графической части схемы: номер 137-55)	гараж	18,0	18,0	государственная неразграниченная собственность	существующий
107	Улица Волкова, дом 15 (раздел 2 графической части схемы: номер 138-55)	гараж	18,0	18,0	государственная неразграниченная собственность	существующий
108	Улица Волкова, дом 15 (раздел 2 графической части	гараж	18,0	18,0	государственная неразграниченная собственность	существующий

№ п/п	Адресный ориентир места размещения объекта	Тип объекта	Площадь объекта, кв. м	Площадь территории, испрашиваемой под размещение объекта, кв. м	Собственник земельного участка, на котором расположен объект	Примечание (существующий объект или перспективное место размещения объекта)
	схемы: номер 139-55)					
109	Улица Волкова, дом 15 (раздел 2 графической части схемы: номер 140-55)	гараж	18,0	18,0	государственная неразграниченная собственность	существующий
110	Улица Волкова, дом 15 (раздел 2 графической части схемы: номер 141-55)	гараж	18,0	18,0	государственная неразграниченная собственность	существующий
111	Улица Волкова, дом 15 (раздел 2 графической части схемы: номер 142-55)	гараж	18,0	18,0	государственная неразграниченная собственность	существующий
112	Улица Волкова, дом 15 (раздел 2 графической части схемы: номер 143-55)	гараж	18,0	18,0	государственная неразграниченная собственность	существующий
113	Улица Волкова, дом 15 (раздел 2 графической части схемы: номер 144-55)	гараж	18,0	18,0	государственная неразграниченная собственность	существующий
114	Улица Волкова, дом 15 (раздел 2 графической части схемы: номер 145-55)	гараж	18,0	18,0	государственная неразграниченная собственность	существующий
115	Улица Волкова, дом 15 (раздел 2 графической части схемы: номер 146-55)	гараж	18,0	18,0	государственная неразграниченная собственность	существующий

№ п/п	Адресный ориентир места размещения объекта	Тип объекта	Площадь объекта, кв. м	Площадь территории, испрашиваемой под размещение объекта, кв. м	Собственник земельного участка, на котором расположен объект	Примечание (существующий объект или перспективное место размещения объекта)
116	Улица Волкова, дом 15 (раздел 2 графической части схемы: номер 147-55)	гараж	18,0	18,0	государственная неразграниченная собственность	существующий
117	Улица Волкова, дом 15 (раздел 2 графической части схемы: номер 148-55)	гараж	18,0	18,0	государственная неразграниченная собственность	существующий
118	Улица Волкова, дом 15 (раздел 2 графической части схемы: номер 149-55)	гараж	18,0	18,0	государственная неразграниченная собственность	существующий
119	Улица Волкова, дом 15 (раздел 2 графической части схемы: номер 150-55)	гараж	18,0	18,0	государственная неразграниченная собственность	существующий
120	Улица Волкова, дом 15 (раздел 2 графической части схемы: номер 151-55)	гараж	18,0	18,0	государственная неразграниченная собственность	существующий
121	Улица Волкова, дом 15 (раздел 2 графической части схемы: номер 152-55)	гараж	18,0	18,0	государственная неразграниченная собственность	существующий
122	Улица Волкова, дом 15 (раздел 2 графической части схемы: номер 153-55)	гараж	18,0	18,0	государственная неразграниченная собственность	существующий
123	Улица Волкова, дом 15 (раздел 2 графической части	гараж	18,0	18,0	государственная неразграниченная собственность	существующий

№ п/п	Адресный ориентир места размещения объекта	Тип объекта	Площадь объекта, кв. м	Площадь территории, испрашиваемой под размещение объекта, кв. м	Собственник земельного участка, на котором расположен объект	Примечание (существующий объект или перспективное место размещения объекта)
	схемы: номер 154-55)					
124	Улица Волкова, дом 15 (раздел 2 графической части схемы: номер 155-55)	гараж	21,0	21,0	государственная неограниченная собственность	существующий
125	Улица Волкова, дом 15 (раздел 2 графической части схемы: номер Г156-55)	гараж	18,0	18,0	государственная неограниченная собственность	перспективное
126	Улица Волкова, дом 15 (раздел 2 графической части схемы: номер 157-55)	гараж	18,0	18,0	государственная неограниченная собственность	существующий
127	Улица Волкова, дом 15 (раздел 2 графической части схемы: номер Г158-55)	гараж	18,0	18,0	государственная неограниченная собственность	существующий
128	Улица Волкова, дом 15 (раздел 2 графической части схемы: номер 159-55)	гараж	18,0	18,0	государственная неограниченная собственность	перспективное
129	Улица Волкова, дом 15 (раздел 2 графической части схемы: номер 160-55)	гараж	18,0	18,0	государственная неограниченная собственность	существующий
130	Улица Волкова, дом 15 (раздел 2 графической части схемы: номер 161-55)	гараж	18,0	18,0	государственная неограниченная собственность	существующий

№ п/п	Адресный ориентир места размещения объекта	Тип объекта	Площадь объекта, кв. м	Площадь территории, испрашиваемой под размещение объекта, кв. м	Собственник земельного участка, на котором расположен объект	Примечание (существующий объект или перспективное место размещения объекта)
131	Улица Волкова, дом 15 (раздел 2 графической части схемы: номер 162-55)	гараж	18,0	18,0	государственная неразграниченная собственность	существующий
132	Улица Волкова, дом 15 (раздел 2 графической части схемы: номер 163-55)	гараж	18,0	18,0	государственная неразграниченная собственность	существующий
133	Улица Волкова, дом 15 (раздел 2 графической части схемы: номер 164-55)	гараж	18,0	18,0	государственная неразграниченная собственность	существующий
134	Улица Волкова, дом 15 (раздел 2 графической части схемы: номер 165-55)	гараж	18,0	18,0	государственная неразграниченная собственность	существующий
135	Улица Волкова, дом 15 (раздел 2 графической части схемы: номер 166-55)	гараж	18,0	18,0	государственная неразграниченная собственность	существующий
136	Улица Волкова, дом 15 (раздел 2 графической части схемы: номер 167-55)	гараж	18,0	18,0	государственная неразграниченная собственность	существующий
137	Улица Волкова, дом 15 (раздел 2 графической части схемы: номер 168-55)	гараж	18,0	18,0	государственная неразграниченная собственность	существующий
138	Улица Волкова, дом 15 (раздел 2 графической части	гараж	18,0	18,0	государственная неразграниченная собственность	существующий

№ п/п	Адресный ориентир места размещения объекта	Тип объекта	Площадь объекта, кв. м	Площадь территории, испрашиваемой под размещение объекта, кв. м	Собственник земельного участка, на котором расположен объект	Примечание (существующий объект или перспективное место размещения объекта)
	схемы: номер 169-55)					
139	Улица Волкова, дом 15 (раздел 2 графической части схемы: номер 170-55)	гараж	18,0	18,0	государственная неразграниченная собственность	существующий
140	Улица Волкова, дом 15 (раздел 2 графической части схемы: номер 171-55)	гараж	18,0	18,0	государственная неразграниченная собственность	существующий
141	Улица Волкова, дом 15 (раздел 2 графической части схемы: номер 172-55)	гараж	18,0	18,0	государственная неразграниченная собственность	существующий
142	Проспект Академика Королева, дом 2А (раздел 3 графической части схемы: номер 1-56)	гараж	20,0	20,0	государственная неразграниченная собственность	существующий
143	Проспект Академика Королева, дом 2А (раздел 3 графической части схемы: номер 2-56)	гараж	20,0	20,0	государственная неразграниченная собственность	существующий
144	Проспект Академика Королева, дом 2А (раздел 3 графической части схемы: номер 3-56)	гараж	20,0	20,0	государственная неразграниченная собственность	существующий
145	Проспект Академика	гараж	20,0	20,0	государственная	существующий

№ п/п	Адресный ориентир места размещения объекта	Тип объекта	Площадь объекта, кв. м	Площадь территории, испрашиваемой под размещение объекта, кв. м	Собственник земельного участка, на котором расположен объект	Примечание (существующий объект или перспективное место размещения объекта)
	Королева, дом 2А (раздел 3 графической части схемы: номер 4-56)				неразграниченная собственность	
146	Проспект Академика Королева, дом 2А (раздел 3 графической части схемы: номер 5-56)	гараж	20,0	20,0	государственная неразграниченная собственность	существующий
147	Проспект Академика Королева, дом 2А (раздел 3 графической части схемы: номер 6-56)	гараж	20,0	20,0	государственная неразграниченная собственность	существующий
148	Проспект Академика Королева, дом 2А (раздел 3 графической части схемы: номер 7-56)	гараж	20,0	20,0	государственная неразграниченная собственность	существующий
149	Проспект Академика Королева, дом 2А (раздел 3 графической части схемы: номер 8-56)	гараж	20,0	20,0	государственная неразграниченная собственность	существующий
150	Проспект Академика Королева, дом 2А (раздел 3 графической части схемы: номер 9-56)	гараж	20,0	20,0	государственная неразграниченная собственность	существующий

№ п/п	Адресный ориентир места размещения объекта	Тип объекта	Площадь объекта, кв. м	Площадь территории, испрашиваемой под размещение объекта, кв. м	Собственник земельного участка, на котором расположен объект	Примечание (существующий объект или перспективное место размещения объекта)
151	Проспект Академика Королева, дом 2А (раздел 3 графической части схемы: номер 10-56)	гараж	20,0	20,0	государственная неразграниченная собственность	существующий
152	Проспект Академика Королева, дом 2А (раздел 3 графической части схемы: номер 12-56)	гараж	20,0	20,0	государственная неразграниченная собственность	существующий
153	Проспект Академика Королева, дом 2А (раздел 3 графической части схемы: номер 12-56)	гараж	20,0	20,0	государственная неразграниченная собственность	существующий
154	Проспект Академика Королева, дом 2А (раздел 3 графической части схемы: номер 13-56)	гараж	20,0	20,0	государственная неразграниченная собственность	существующий
155	Проспект Академика Королева, дом 2А (раздел 3 графической части схемы: номер 14-56)	гараж	20,0	20,0	государственная неразграниченная собственность	существующий
156	Проспект Академика Королева, дом 2А (раздел 3 графической части схемы: номер 15-56)	гараж	20,0	20,0	государственная неразграниченная собственность	существующий

№ п/п	Адресный ориентир места размещения объекта	Тип объекта	Площадь объекта, кв. м	Площадь территории, испрашиваемой под размещение объекта, кв. м	Собственник земельного участка, на котором расположен объект	Примечание (существующий объект или перспективное место размещения объекта)
157	Проспект Академика Королева, дом 2А (раздел 3 графической части схемы: номер 16-56)	гараж	20,0	20,0	государственная неразграниченная собственность	существующий
158	Проспект Академика Королева, дом 2А (раздел 3 графической части схемы: номер 17-56)	гараж	20,0	20,0	государственная неразграниченная собственность	существующий
159	Проспект Академика Королева, дом 2А (раздел 3 графической части схемы: номер 18-56)	гараж	20,0	20,0	государственная неразграниченная собственность	существующий
160	Проспект Академика Королева, дом 2А (раздел 3 графической части схемы: номер Г19-56)	гараж	20,0	20,0	государственная неразграниченная собственность	перспективное
161	Проспект Академика Королева, дом 2А (раздел 3 графической части схемы: номер Г20-56)	гараж	20,0	20,0	государственная неразграниченная собственность	перспективное
162	Проспект Академика Королева, дом 2А (раздел 3 графической части схемы: номер Г21-56)	гараж	20,0	20,0	государственная неразграниченная собственность	перспективное

№ п/п	Адресный ориентир места размещения объекта	Тип объекта	Площадь объекта, кв. м	Площадь территории, испрашиваемой под размещение объекта, кв. м	Собственник земельного участка, на котором расположен объект	Примечание (существующий объект или перспективное место размещения объекта)
163	Проспект Академика Королева, дом 2А (раздел 3 графической части схемы: номер Г22-56)	гараж	20,0	20,0	государственная неразграниченная собственность	перспективное
164	Проспект Академика Королева, дом 2А (раздел 3 графической части схемы: номер Г23-56)	гараж	20,0	20,0	государственная неразграниченная собственность	перспективное
165	Проспект Академика Королева, дом 2А (раздел 3 графической части схемы: номер Г24-56)	гараж	20,0	20,0	государственная неразграниченная собственность	перспективное
166	Красноярский тракт, дом 22, корпус 4 (раздел 4 графической части схемы: номер 1-50)	гараж	20,0	20,0	государственная неразграниченная собственность	существующий
167	Красноярский тракт, дом 22, корпус 4 (раздел 4 графической части схемы: номер 2-50)	гараж	20,0	20,0	государственная неразграниченная собственность	существующий
168	Красноярский тракт, дом 22, корпус 4 (раздел 4 графической части схемы: номер 3-50)	гараж	20,0	20,0	государственная неразграниченная собственность	существующий

№ п/п	Адресный ориентир места размещения объекта	Тип объекта	Площадь объекта, кв. м	Площадь территории, испрашиваемой под размещение объекта, кв. м	Собственник земельного участка, на котором расположен объект	Примечание (существующий объект или перспективное место размещения объекта)
169	Красноярский тракт, дом 22, корпус 4 (раздел 4 графической части схемы: номер 4-50)	гараж	20,0	20,0	государственная неразграниченная собственность	существующий
170	Красноярский тракт, дом 22, корпус 4 (раздел 4 графической части схемы: номер 5-50)	гараж	20,0	20,0	государственная неразграниченная собственность	существующий
171	Красноярский тракт, дом 22, корпус 4 (раздел 4 графической части схемы: номер 6-50)	гараж	20,0	20,0	государственная неразграниченная собственность	существующий
172	Красноярский тракт, дом 22, корпус 4 (раздел 4 графической части схемы: номер 7-50)	гараж	20,0	20,0	государственная неразграниченная собственность	существующий
173	Красноярский тракт, дом 22, корпус 4 (раздел 4 графической части схемы: номер 8-50)	гараж	20,0	20,0	государственная неразграниченная собственность	существующий
174	Красноярский тракт, дом 22, корпус 4 (раздел 4 графической части схемы: номер 9-50)	гараж	20,0	20,0	государственная неразграниченная собственность	существующий

№ п/п	Адресный ориентир места размещения объекта	Тип объекта	Площадь объекта, кв. м	Площадь территории, испрашиваемой под размещение объекта, кв. м	Собственник земельного участка, на котором расположен объект	Примечание (существующий объект или перспективное место размещения объекта)
175	Красноярский тракт, дом 22, корпус 4 (раздел 4 графической части схемы: номер 10-50)	гараж	20,0	20,0	государственная неразграниченная собственность	существующий
176	Красноярский тракт, дом 22, корпус 4 (раздел 4 графической части схемы: номер 11-50)	гараж	20,0	20,0	государственная неразграниченная собственность	существующий
177	Красноярский тракт, дом 22, корпус 4 (раздел 4 графической части схемы: номер 12-50)	гараж	20,0	20,0	государственная неразграниченная собственность	существующий
178	Красноярский тракт, дом 22, корпус 4 (раздел 4 графической части схемы: номер 13-50)	гараж	20,0	20,0	государственная неразграниченная собственность	существующий
179	Красноярский тракт, дом 22, корпус 4 (раздел 4 графической части схемы: номер 14-50)	гараж	20,0	20,0	государственная неразграниченная собственность	существующий
180	Красноярский тракт, дом 22, корпус 4 (раздел 4 графической части схемы: номер 15-50)	гараж	20,0	20,0	государственная неразграниченная собственность	существующий

№ п/п	Адресный ориентир места размещения объекта	Тип объекта	Площадь объекта, кв. м	Площадь территории, испрашиваемой под размещение объекта, кв. м	Собственник земельного участка, на котором расположен объект	Примечание (существующий объект или перспективное место размещения объекта)
181	Красноярский тракт, дом 22, корпус 4 (раздел 4 графической части схемы: номер 16-50)	гараж	20,0	20,0	государственная неограниченная собственность	существующий
182	Красноярский тракт, дом 22, корпус 4 (раздел 4 графической части схемы: номер 17-50)	гараж	20,0	20,0	государственная неограниченная собственность	существующий
183	Красноярский тракт, дом 22, корпус 4 (раздел 4 графической части схемы: номер 18-50)	гараж	20,0	20,0	государственная неограниченная собственность	существующий
184	Красноярский тракт, дом 22, корпус 4 (раздел 4 графической части схемы: номер 19-50)	гараж	20,0	20,0	государственная неограниченная собственность	существующий
185	Красноярский тракт, дом 22, корпус 4 (раздел 4 графической части схемы: номер 20-50)	гараж	20,0	20,0	государственная неограниченная собственность	существующий
186	Красноярский тракт, дом 22, корпус 4 (раздел 4 графической части схемы: номер 21-50)	гараж	20,0	20,0	государственная неограниченная собственность	существующий

№ п/п	Адресный ориентир места размещения объекта	Тип объекта	Площадь объекта, кв. м	Площадь территории, испрашиваемой под размещение объекта, кв. м	Собственник земельного участка, на котором расположен объект	Примечание (существующий объект или перспективное место размещения объекта)
187	Красноярский тракт, дом 22, корпус 4 (раздел 4 графической части схемы: номер 22-50)	гараж	20,0	20,0	государственная неразграниченная собственность	существующий
188	Красноярский тракт, дом 22, корпус 4 (раздел 4 графической части схемы: номер 23-50)	гараж	20,0	20,0	государственная неразграниченная собственность	существующий
189	Красноярский тракт, дом 22, корпус 4 (раздел 4 графической части схемы: номер 24-50)	гараж	20,0	20,0	государственная неразграниченная собственность	существующий
190	Красноярский тракт, дом 22, корпус 4 (раздел 4 графической части схемы: номер 25-50)	гараж	20,0	20,0	государственная неразграниченная собственность	существующий
191	Красноярский тракт, дом 22, корпус 4 (раздел 4 графической части схемы: номер 26-50)	гараж	20,0	20,0	государственная неразграниченная собственность	существующий
192	Красноярский тракт, дом 22, корпус 4 (раздел 4 графической части схемы: номер 27-50)	гараж	20,0	20,0	государственная неразграниченная собственность	существующий

№ п/п	Адресный ориентир места размещения объекта	Тип объекта	Площадь объекта, кв. м	Площадь территории, испрашиваемой под размещение объекта, кв. м	Собственник земельного участка, на котором расположен объект	Примечание (существующий объект или перспективное место размещения объекта)
193	Красноярский тракт, дом 22, корпус 4 (раздел 4 графической части схемы: номер 28-50)	гараж	20,0	20,0	государственная неразграниченная собственность	существующий
194	Красноярский тракт, дом 22, корпус 4 (раздел 4 графической части схемы: номер 29-50)	гараж	20,0	20,0	государственная неразграниченная собственность	существующий
195	Красноярский тракт, дом 22, корпус 4 (раздел 4 графической части схемы: номер 30-50)	гараж	20,0	20,0	государственная неразграниченная собственность	существующий
196	Красноярский тракт, дом 22, корпус 4 (раздел 4 графической части схемы: номер 31-50)	гараж	20,0	20,0	государственная неразграниченная собственность	существующий
197	Красноярский тракт, дом 22, корпус 4 (раздел 4 графической части схемы: номер 32-50)	гараж	20,0	20,0	государственная неразграниченная собственность	существующий
198	Красноярский тракт, дом 22, корпус 4 (раздел 4 графической части схемы: номер 33-50)	гараж	20,0	20,0	государственная неразграниченная собственность	существующий

№ п/п	Адресный ориентир места размещения объекта	Тип объекта	Площадь объекта, кв. м	Площадь территории, испрашиваемой под размещение объекта, кв. м	Собственник земельного участка, на котором расположен объект	Примечание (существующий объект или перспективное место размещения объекта)
199	Красноярский тракт, дом 22, корпус 4 (раздел 4 графической части схемы: номер 34-50)	гараж	20,0	20,0	государственная неразграниченная собственность	существующий
200	Красноярский тракт, дом 22, корпус 4 (раздел 4 графической части схемы: номер 35-50)	гараж	20,0	20,0	государственная неразграниченная собственность	существующий
201	Красноярский тракт, дом 22, корпус 4 (раздел 4 графической части схемы: номер 36-50)	гараж	20,0	20,0	государственная неразграниченная собственность	существующий
202	Красноярский тракт, дом 22, корпус 4 (раздел 4 графической части схемы: номер 37-50)	гараж	20,0	20,0	государственная неразграниченная собственность	существующий
203	Красноярский тракт, дом 22, корпус 4 (раздел 4 графической части схемы: номер 38-50)	гараж	20,0	20,0	государственная неразграниченная собственность	существующий
204	Красноярский тракт, дом 22, корпус 4 (раздел 4 графической части схемы: номер 39-50)	гараж	20,0	20,0	государственная неразграниченная собственность	существующий

№ п/п	Адресный ориентир места размещения объекта	Тип объекта	Площадь объекта, кв. м	Площадь территории, испрашиваемой под размещение объекта, кв. м	Собственник земельного участка, на котором расположен объект	Примечание (существующий объект или перспективное место размещения объекта)
205	Красноярский тракт, дом 22, корпус 4 (раздел 4 графической части схемы: номер 40-50)	гараж	20,0	20,0	государственная неразграниченная собственность	существующий
206	Красноярский тракт, дом 22, корпус 4 (раздел 4 графической части схемы: номер 41-50)	гараж	20,0	20,0	государственная неразграниченная собственность	существующий
207	Красноярский тракт, дом 22, корпус 4 (раздел 4 графической части схемы: номер 42-50)	гараж	20,0	20,0	государственная неразграниченная собственность	существующий
208	Красноярский тракт, дом 22, корпус 4 (раздел 4 графической части схемы: номер 43-50)	гараж	20,0	20,0	государственная неразграниченная собственность	существующий
209	Красноярский тракт, дом 22, корпус 4 (раздел 4 графической части схемы: номер 44-50)	гараж	20,0	20,0	государственная неразграниченная собственность	существующий
210	Красноярский тракт, дом 22, корпус 4 (раздел 4 графической части схемы: номер 44-50)	гараж	20,0	20,0	государственная неразграниченная собственность	существующий

№ п/п	Адресный ориентир места размещения объекта	Тип объекта	Площадь объекта, кв. м	Площадь территории, испрашиваемой под размещение объекта, кв. м	Собственник земельного участка, на котором расположен объект	Примечание (существующий объект или перспективное место размещения объекта)
211	Красноярский тракт, дом 22, корпус 4 (раздел 4 графической части схемы: номер 45-50)	гараж	20,0	20,0	государственная неразграниченная собственность	существующий
212	Красноярский тракт, дом 22, корпус 4 (раздел 4 графической части схемы: номер 46-50)	гараж	20,0	20,0	государственная неразграниченная собственность	существующий
213	Красноярский тракт, дом 22, корпус 4 (раздел 4 графической части схемы: номер 48-50)	гараж	19,0	19,0	государственная неразграниченная собственность	существующий
214	Красноярский тракт, дом 22, корпус 4 (раздел 4 графической части схемы: номер 49-50)	гараж	20,0	20,0	государственная неразграниченная собственность	существующий
215	Красноярский тракт, дом 22, корпус 4 (раздел 4 графической части схемы: номер 50-50)	гараж	21,0	21,0	государственная неразграниченная собственность	существующий
216	Красноярский тракт, дом 22, корпус 4 (раздел 4 графической части схемы: номер 51-50)	гараж	21,0	21,0	государственная неразграниченная собственность	существующий

№ п/п	Адресный ориентир места размещения объекта	Тип объекта	Площадь объекта, кв. м	Площадь территории, испрашиваемой под размещение объекта, кв. м	Собственник земельного участка, на котором расположен объект	Примечание (существующий объект или перспективное место размещения объекта)
217	Красноярский тракт, дом 22, корпус 4 (раздел 4 графической части схемы: номер 52-50)	гараж	21,0	21,0	государственная неразграниченная собственность	существующий
218	Красноярский тракт, дом 22, корпус 4 (раздел 4 графической части схемы: номер 53-50)	гараж	21,0	21,0	государственная неразграниченная собственность	существующий
219	Красноярский тракт, дом 22, корпус 4 (раздел 4 графической части схемы: номер 54-50)	гараж	21,0	21,0	государственная неразграниченная собственность	существующий
220	Красноярский тракт, дом 22, корпус 4 (раздел 4 графической части схемы: номер 55-50)	гараж	21,0	21,0	государственная неразграниченная собственность	существующий
221	Красноярский тракт, дом 22, корпус 4 (раздел 4 графической части схемы: номер 56-50)	гараж	21,0	21,0	государственная неразграниченная собственность	существующий
222	Красноярский тракт, дом 22, корпус 4 (раздел 4 графической части схемы: номер 57-50)	гараж	21,0	21,0	государственная неразграниченная собственность	существующий

№ п/п	Адресный ориентир места размещения объекта	Тип объекта	Площадь объекта, кв. м	Площадь территории, испрашиваемой под размещение объекта, кв. м	Собственник земельного участка, на котором расположен объект	Примечание (существующий объект или перспективное место размещения объекта)
223	Красноярский тракт, дом 22, корпус 4 (раздел 4 графической части схемы: номер 58-50)	гараж	21,0	21,0	государственная неразграниченная собственность	существующий
224	Красноярский тракт, дом 22, корпус 4 (раздел 4 графической части схемы: номер Г59-50)	гараж	20,0	20,0	государственная неразграниченная собственность	перспективное
225	Красноярский тракт, дом 22, корпус 4 (раздел 4 графической части схемы: номер 60-50)	гараж	21,0	21,0	государственная неразграниченная собственность	существующий
226	Красноярский тракт, дом 22, корпус 4 (раздел 4 графической части схемы: номер 61-50)	гараж	21,0	21,0	государственная неразграниченная собственность	существующий
227	Красноярский тракт, дом 22, корпус 5 (раздел 4 графической части схемы: номер 62-50)	гараж	21,0	21,0	государственная неразграниченная собственность	существующий
228	Красноярский тракт, дом 22, корпус 5 (раздел 4 графической части схемы: номер 63-50)	гараж	21,0	21,0	государственная неразграниченная собственность	существующий

№ п/п	Адресный ориентир места размещения объекта	Тип объекта	Площадь объекта, кв. м	Площадь территории, испрашиваемой под размещение объекта, кв. м	Собственник земельного участка, на котором расположен объект	Примечание (существующий объект или перспективное место размещения объекта)
229	Красноярский тракт, дом 22, корпус 5 (раздел 4 графической части схемы: номер 64-50)	гараж	21,0	21,0	государственная неразграниченная собственность	существующий
230	Красноярский тракт, дом 22, корпус 5 (раздел 4 графической части схемы: номер 65-50)	гараж	21,0	21,0	государственная неразграниченная собственность	существующий
231	Красноярский тракт, дом 22, корпус 5 (раздел 4 графической части схемы: номер 66-50)	гараж	20,0	20,0	государственная неразграниченная собственность	существующий
232	Красноярский тракт, дом 22, корпус 5 (раздел 4 графической части схемы: номер 67-50)	гараж	20,0	20,0	государственная неразграниченная собственность	существующий
233	Красноярский тракт, дом 22, корпус 5 (раздел 4 графической части схемы: номер Г68-50)	гараж	20,0	20,0	государственная неразграниченная собственность	перспективное
234	Красноярский тракт, дом 22, корпус 5 (раздел 4 графической части схемы: номер 69-50)	гараж	20,0	20,0	государственная неразграниченная собственность	существующий

№ п/п	Адресный ориентир места размещения объекта	Тип объекта	Площадь объекта, кв. м	Площадь территории, испрашиваемой под размещение объекта, кв. м	Собственник земельного участка, на котором расположен объект	Примечание (существующий объект или перспективное место размещения объекта)
235	Красноярский тракт, дом 22, корпус 5 (раздел 4 графической части схемы: номер 70-50)	гараж	20,0	20,0	государственная неразграниченная собственность	существующий
236	Красноярский тракт, дом 22, корпус 5 (раздел 4 графической части схемы: номер 71-50)	гараж	20,0	20,0	государственная неразграниченная собственность	существующий
237	Красноярский тракт, дом 22, корпус 5 (раздел 4 графической части схемы: номер 72-50)	гараж	20,0	20,0	государственная неразграниченная собственность	существующий
238	Красноярский тракт, дом 22, корпус 5 (раздел 4 графической части схемы: номер 73-50)	гараж	20,0	20,0	государственная неразграниченная собственность	существующий
239	Красноярский тракт, дом 22, корпус 5 (раздел 4 графической части схемы: номер 74-50)	гараж	20,0	20,0	государственная неразграниченная собственность	существующий
240	Красноярский тракт, дом 22, корпус 5 (раздел 4 графической части схемы: номер 75-50)	гараж	20,0	20,0	государственная неразграниченная собственность	существующий

№ п/п	Адресный ориентир места размещения объекта	Тип объекта	Площадь объекта, кв. м	Площадь территории, испрашиваемой под размещение объекта, кв. м	Собственник земельного участка, на котором расположен объект	Примечание (существующий объект или перспективное место размещения объекта)
241	Красноярский тракт, дом 22, корпус 5 (раздел 4 графической части схемы: номер 76-50)	гараж	20,0	20,0	государственная неразграниченная собственность	существующий
242	Красноярский тракт, дом 22, корпус 5 (раздел 4 графической части схемы: номер 77-50)	гараж	20,0	20,0	государственная неразграниченная собственность	существующий
243	Красноярский тракт, дом 22, корпус 5 (раздел 4 графической части схемы: номер 78-50)	гараж	20,0	20,0	государственная неразграниченная собственность	существующий
244	Красноярский тракт, дом 22, корпус 5 (раздел 4 графической части схемы: номер 79-50)	гараж	20,0	20,0	государственная неразграниченная собственность	существующий
245	Красноярский тракт, дом 22, корпус 5 (раздел 4 графической части схемы: номер Г80-50)	гараж	13,5	13,5	государственная неразграниченная собственность	перспективное
246	Красноярский тракт, дом 22, корпус 5 (раздел 4 графической части схемы: номер 81-50)	гараж	20,0	20,0	государственная неразграниченная собственность	существующий

№ п/п	Адресный ориентир места размещения объекта	Тип объекта	Площадь объекта, кв. м	Площадь территории, испрашиваемой под размещение объекта, кв. м	Собственник земельного участка, на котором расположен объект	Примечание (существующий объект или перспективное место размещения объекта)
247	Красноярский тракт, дом 22, корпус 5 (раздел 4 графической части схемы: номер 82-50)	гараж	20,0	20,0	государственная неразграниченная собственность	существующий
248	Красноярский тракт, дом 22, корпус 5 (раздел 4 графической части схемы: номер 83-50)	гараж	20,0	20,0	государственная неразграниченная собственность	существующий
249	Красноярский тракт, дом 22, корпус 4 (раздел 4 графической части схемы: номер 84-50)	гараж	20,0	20,0	государственная неразграниченная собственность	существующий
250	Красноярский тракт, дом 22, корпус 5 (раздел 4 графической части схемы: номер 85-50)	гараж	20,0	20,0	государственная неразграниченная собственность	существующий
251	Красноярский тракт, дом 22, корпус 5 (раздел 4 графической части схемы: номер 86-50)	гараж	20,0	20,0	государственная неразграниченная собственность	существующий
252	Красноярский тракт, дом 22, корпус 5 (раздел 4 графической части схемы: номер 87-50)	гараж	20,0	20,0	государственная неразграниченная собственность	существующий

№ п/п	Адресный ориентир места размещения объекта	Тип объекта	Площадь объекта, кв. м	Площадь территории, испрашиваемой под размещение объекта, кв. м	Собственник земельного участка, на котором расположен объект	Примечание (существующий объект или перспективное место размещения объекта)
253	Красноярский тракт, дом 22, корпус 5 (раздел 4 графической части схемы: номер 88-50)	гараж	20,0	20,0	государственная неразграниченная собственность	существующий
254	Красноярский тракт, дом 22, корпус 4 (раздел 4 графической части схемы: номер 89-50)	гараж	20,0	20,0	государственная неразграниченная собственность	существующий
255	Красноярский тракт, дом 22, корпус 5 (раздел 4 графической части схемы: номер 90-50)	гараж	20,0	20,0	государственная неразграниченная собственность	существующий
256	Микрорайон Береговой, улица Киселева, дом 1А (раздел 6 графической части схемы: номер Г1-Б)	гараж	25,0	25,0	государственная неразграниченная собственность	перспективное
257	Улица Андрианова, дом 18А (раздел 7 графической части схемы: номер Г1-3)	гараж	21,0	21,0	государственная неразграниченная собственность	перспективное
258	Улица 2-я Поселковая, дом 65, корпус 1 (раздел 8 графической части схемы: номер Г36-57)	гараж	21,0	21,0	муниципальная собственность	перспективное

№ п/п	Адресный ориентир места размещения объекта	Тип объекта	Площадь объекта, кв. м	Площадь территории, испрашиваемой под размещение объекта, кв. м	Собственник земельного участка, на котором расположен объект	Примечание (существующий объект или перспективное место размещения объекта)
259	Улица СибНИИСхоз, дом 6 (раздел 9 графической части схемы: номер 12-54)	гараж	20,0	20,0	государственная неразграниченная собственность	существующий
260	Улица СибНИИСхоз, дом 6 (раздел 9 графической части схемы: номер 13-54)	гараж	20,0	20,0	государственная неразграниченная собственность	существующий
261	Улица СибНИИСхоз, дом 6 (раздел 9 графической части схемы: номер 14-54)	гараж	18,0	18,0	государственная неразграниченная собственность	существующий
262	Улица СибНИИСхоз, дом 6 (раздел 9 графической части схемы: номер 15-54)	гараж	21,0	21,0	государственная неразграниченная собственность	существующий
263	Улица СибНИИСхоз, дом 6 (раздел 9 графической части схемы: номер 16-54)	гараж	21,0	21,0	государственная неразграниченная собственность	существующий
264	Улица СибНИИСхоз, дом 6 (раздел 9 графической части схемы: номер Г17-54)	гараж	21,0	21,0	государственная неразграниченная собственность	существующий
265	Улица СибНИИСхоз, дом 6 (раздел 9 графической части схемы: номер 18-54)	гараж	21,0	21,0	государственная неразграниченная собственность	существующий
266	Улица СибНИИСхоз, дом 6 (раздел 9 графической части	гараж	21,0	21,0	государственная неразграниченная собственность	существующий

№ п/п	Адресный ориентир места размещения объекта	Тип объекта	Площадь объекта, кв. м	Площадь территории, испрашиваемой под размещение объекта, кв. м	Собственник земельного участка, на котором расположен объект	Примечание (существующий объект или перспективное место размещения объекта)
	схемы: номер 19-54)					
267	Улица СибНИИСхоз, дом 6 (раздел 9 графической части схемы: номер 20-54)	гараж	21,0	21,0	государственная неразграниченная собственность	существующий
268	Улица СибНИИСхоз, дом 6 (раздел 9 графической части схемы: номер 21-54)	гараж	21,0	21,0	государственная неразграниченная собственность	существующий
269	Улица СибНИИСхоз, дом 6 (раздел 9 графической части схемы: номер Г22-54)	гараж	20,0	20,0	государственная неразграниченная собственность	перспективное
270	Улица СибНИИСхоз, дом 6 (раздел 9 графической части схемы: номер Г23-54)	гараж	20,0	20,0	государственная неразграниченная собственность	перспективное
271	Улица СибНИИСхоз, дом 6 (раздел 9 графической части схемы: номер 25-54)	гараж	21,0	21,0	государственная неразграниченная собственность	существующий
272	Улица СибНИИСхоз, дом 6 (раздел 9 графической части схемы: номер 12-54)	гараж	21,0	21,0	государственная неразграниченная собственность	существующий
273	Улица СибНИИСхоз, дом 6 (раздел 9 графической части схемы: номер 26-54)	гараж	23,0	23,0	государственная неразграниченная собственность	существующий

№ п/п	Адресный ориентир места размещения объекта	Тип объекта	Площадь объекта, кв. м	Площадь территории, испрашиваемой под размещение объекта, кв. м	Собственник земельного участка, на котором расположен объект	Примечание (существующий объект или перспективное место размещения объекта)
274	Улица СибНИИСхоз, дом 6 (раздел 9 графической части схемы: номер 27-54)	гараж	13,5	13,5	государственная неразграниченная собственность	существующий
275	Улица СибНИИСхоз, дом 6 (раздел 9 графической части схемы: номер 28-54)	гараж	21,0	21,0	государственная неразграниченная собственность	существующий
276	Улица СибНИИСхоз, дом 6 (раздел 9 графической части схемы: номер 29-54)	гараж	21,0	21,0	государственная неразграниченная собственность	существующий
277	Улица СибНИИСхоз, дом 6 (раздел 9 графической части схемы: номер 30-54)	гараж	21,0	21,0	государственная неразграниченная собственность	существующий
278	Улица 2-я Поселковая, дом 65, корпус 1 (раздел 10 графической части схемы: номер Г37-57)	гараж	21,0	21,0	муниципальная собственность	перспективное
279	Улица 2-я Поселковая, дом 65, корпус 1 (раздел 10 графической части схемы: номер Г38-57)	гараж	21,0	21,0	муниципальная собственность	перспективное
280	Улица 2-я Поселковая, дом 65, корпус 1 (раздел 10 графической части схемы:	гараж	21,0	21,0	муниципальная собственность	перспективное

№ п/п	Адресный ориентир места размещения объекта	Тип объекта	Площадь объекта, кв. м	Площадь территории, испрашиваемой под размещение объекта, кв. м	Собственник земельного участка, на котором расположен объект	Примечание (существующий объект или перспективное место размещения объекта)
	номер Г39-57)					
281	Улица 2-я Поселковая, дом 65, корпус 1 (раздел 10 графической части схемы: номер 40-57)	гараж	20,0	20,0	муниципальная собственность	существующий
282	Улица 2-я Поселковая, дом 65, корпус 1 (раздел 10 графической части схемы: номер 41-57)	гараж	18,0	18,0	муниципальная собственность	существующий
283	Улица 2-я Поселковая, дом 65, корпус 1 (раздел 10 графической части схемы: номер 42-57)	гараж	18,0	18,0	муниципальная собственность	существующий
284	Улица 2-я Поселковая, дом 65, корпус 1 (раздел 10 графической части схемы: номер 43-57)	гараж	18,0	18,0	муниципальная собственность	существующий
285	Улица 2-я Поселковая, дом 65, корпус 1 (раздел 10 графической части схемы: номер 45-57)	гараж	18,0	18,0	муниципальная собственность	существующий
286	Улица 2-я Поселковая, дом 65, корпус 1 (раздел 10	гараж	20,0	20,0	муниципальная собственность	существующий

№ п/п	Адресный ориентир места размещения объекта	Тип объекта	Площадь объекта, кв. м	Площадь территории, испрашиваемой под размещение объекта, кв. м	Собственник земельного участка, на котором расположен объект	Примечание (существующий объект или перспективное место размещения объекта)
	графической части схемы: номер 46-57)					
287	Улица 2-я Поселковая, дом 65, корпус 1 (раздел 10 графической части схемы: номер 47-57)	гараж	18,0	18,0	муниципальная собственность	существующий
288	Улица 2-я Поселковая, дом 65, корпус 1 (раздел 10 графической части схемы: номер 48-57)	гараж	20,0	20,0	муниципальная собственность	существующий
289	Улица 2-я Поселковая, дом 65, корпус 1 (раздел 10 графической части схемы: номер 49-57)	гараж	18,0	18,0	муниципальная собственность	существующий
290	Улица 2-я Поселковая, дом 65, корпус 1 (раздел 10 графической части схемы: номер 50-57)	гараж	18,0	18,0	муниципальная собственность	существующий
291	Улица 2-я Поселковая, дом 65, корпус 1 (раздел 10 графической части схемы: номер 51-57)	гараж	18,0	18,0	муниципальная собственность	существующий
292	Улица 2-я Поселковая, дом 65,	гараж	18,0	18,0	муниципальная	существующий

№ п/п	Адресный ориентир места размещения объекта	Тип объекта	Площадь объекта, кв. м	Площадь территории, испрашиваемой под размещение объекта, кв. м	Собственник земельного участка, на котором расположен объект	Примечание (существующий объект или перспективное место размещения объекта)
	корпус 1 (раздел 10 графической части схемы: номер 52-57)				собственность	
293	Улица 2-я Поселковая, дом 65, корпус 1 (раздел 10 графической части схемы: номер 53-57)	гараж	18,0	18,0	муниципальная собственность	существующий
294	Улица 2-я Поселковая, дом 65, корпус 1 (раздел 10 графической части схемы: номер 54-57)	гараж	18,0	18,0	муниципальная собственность	существующий
295	Улица 2-я Поселковая, дом 65, корпус 1 (раздел 10 графической части схемы: номер 55-57)	гараж	18,0	18,0	муниципальная собственность	существующий
296	Улица 2-я Поселковая, дом 65, корпус 1 (раздел 10 графической части схемы: номер 56-57)	гараж	18,0	18,0	муниципальная собственность	существующий
297	Улица 2-я Поселковая, дом 65, корпус 1 (раздел 10 графической части схемы: номер 55-57)	гараж	20,0	20,0	муниципальная собственность	существующий

№ п/п	Адресный ориентир места размещения объекта	Тип объекта	Площадь объекта, кв. м	Площадь территории, испрашиваемой под размещение объекта, кв. м	Собственник земельного участка, на котором расположен объект	Примечание (существующий объект или перспективное место размещения объекта)
298	Улица 2-я Поселковая, дом 65, корпус 1 (раздел 10 графической части схемы: номер 58-57)	гараж	20,0	20,0	муниципальная собственность	существующий
299	Улица 2-я Поселковая, дом 65, корпус 1 (раздел 10 графической части схемы: номер 59-57)	гараж	18,0	18,0	муниципальная собственность	существующий
300	Улица 2-я Поселковая, дом 65, корпус 1 (раздел 10 графической части схемы: номер 60-57)	гараж	18,0	18,0	муниципальная собственность	существующий
301	Улица 2-я Поселковая, дом 65, корпус 1 (раздел 10 графической части схемы: номер 61-57)	гараж	18,0	18,0	муниципальная собственность	существующий
302	Улица 2-я Поселковая, дом 65, корпус 1 (раздел 10 графической части схемы: номер 62-57)	гараж	18,0	18,0	муниципальная собственность	существующий
303	Улица 2-я Поселковая, дом 65, корпус 1 (раздел 10 графической части схемы: номер 63-57)	гараж	18,0	18,0	муниципальная собственность	существующий

№ п/п	Адресный ориентир места размещения объекта	Тип объекта	Площадь объекта, кв. м	Площадь территории, испрашиваемой под размещение объекта, кв. м	Собственник земельного участка, на котором расположен объект	Примечание (существующий объект или перспективное место размещения объекта)
304	Улица 2-я Поселковая, дом 65, корпус 1 (раздел 10 графической части схемы: номер 64-57)	гараж	18,0	18,0	муниципальная собственность	существующий
305	Улица 2-я Поселковая, дом 65, корпус 1 (раздел 10 графической части схемы: номер 65-57)	гараж	18,0	18,0	муниципальная собственность	существующий
306	Улица 2-я Поселковая, дом 65, корпус 1 (раздел 10 графической части схемы: номер 66-57)	гараж	20,0	20,0	муниципальная собственность	существующий
307	Улица 2-я Поселковая, дом 65, корпус 1 (раздел 10 графической части схемы: номер 67-57)	гараж	18,0	18,0	муниципальная собственность	существующий
308	Улица 2-я Поселковая, дом 65, корпус 1 (раздел 10 графической части схемы: номер 68-57)	гараж	18,0	18,0	муниципальная собственность	существующий
309	Улица 2-я Поселковая, дом 65, корпус 1 (раздел 10 графической части схемы: номер 69-57)	гараж	18,0	18,0	муниципальная собственность	существующий

№ п/п	Адресный ориентир места размещения объекта	Тип объекта	Площадь объекта, кв. м	Площадь территории, испрашиваемой под размещение объекта, кв. м	Собственник земельного участка, на котором расположен объект	Примечание (существующий объект или перспективное место размещения объекта)
310	Улица 2-я Поселковая, дом 65, корпус 1 (раздел 10 графической части схемы: номер 70-57)	гараж	18,0	18,0	муниципальная собственность	существующий
311	Улица 2-я Поселковая, дом 65, корпус 1 (раздел 10 графической части схемы: номер 71-57)	гараж	20,0	20,0	муниципальная собственность	существующий
312	Улица 2-я Поселковая, дом 65, корпус 1 (раздел 10 графической части схемы: номер 72-57)	гараж	18,0	18,0	муниципальная собственность	существующий
313	Улица 2-я Поселковая, дом 65, корпус 1 (раздел 10 графической части схемы: номер 73-57)	гараж	18,0	18,0	муниципальная собственность	существующий
314	Улица 2-я Поселковая, дом 65, корпус 1 (раздел 10 графической части схемы: номер 74-57)	гараж	18,0	18,0	муниципальная собственность	существующий
315	Улица 2-я Поселковая, дом 65, корпус 1 (раздел 10 графической части схемы: номер 75-57)	гараж	18,0	18,0	муниципальная собственность	существующий

№ п/п	Адресный ориентир места размещения объекта	Тип объекта	Площадь объекта, кв. м	Площадь территории, испрашиваемой под размещение объекта, кв. м	Собственник земельного участка, на котором расположен объект	Примечание (существующий объект или перспективное место размещения объекта)
316	Улица 2-я Поселковая, дом 65, корпус 1 (раздел 10 графической части схемы: номер 76-57)	гараж	18,0	18,0	муниципальная собственность	существующий
317	Улица 2-я Поселковая, дом 65, корпус 1 (раздел 10 графической части схемы: номер 77-57)	гараж	18,0	18,0	муниципальная собственность	существующий
318	Улица 2-я Поселковая, дом 65, корпус 1 (раздел 10 графической части схемы: номер 78-57)	гараж	18,0	18,0	муниципальная собственность	существующий
319	Улица 2-я Поселковая, дом 65, корпус 1 (раздел 10 графической части схемы: номер 79-57)	гараж	18,0	18,0	муниципальная собственность	существующий
320	Улица 2-я Поселковая, дом 65, корпус 1 (раздел 10 графической части схемы: номер 80-57)	гараж	20,0	20,0	муниципальная собственность	существующий
321	Улица 2-я Поселковая, дом 65, корпус 1 (раздел 10 графической части схемы: номер 81-57)	гараж	18,0	18,0	муниципальная собственность	существующий

№ п/п	Адресный ориентир места размещения объекта	Тип объекта	Площадь объекта, кв. м	Площадь территории, испрашиваемой под размещение объекта, кв. м	Собственник земельного участка, на котором расположен объект	Примечание (существующий объект или перспективное место размещения объекта)
322	Улица 2-я Поселковая, дом 65, корпус 1 (раздел 10 графической части схемы: номер 82-57)	гараж	18,0	18,0	муниципальная собственность	существующий
323	Улица 2-я Поселковая, дом 65, корпус 1 (раздел 10 графической части схемы: номер 83-57)	гараж	18,0	18,0	муниципальная собственность	существующий
324	Улица 2-я Поселковая, дом 65, корпус 1 (раздел 10 графической части схемы: номер 84-57)	гараж	18,0	18,0	муниципальная собственность	существующий
325	Улица 2-я Поселковая, дом 65, корпус 1 (раздел 10 графической части схемы: номер 85-57)	гараж	18,0	18,0	муниципальная собственность	существующий
326	Улица 2-я Поселковая, дом 65, корпус 1 (раздел 10 графической части схемы: номер 86-57)	гараж	20,0	20,0	муниципальная собственность	существующий
327	Улица 2-я Поселковая, дом 65, корпус 1 (раздел 10 графической части схемы: номер 87-57)	гараж	18,0	18,0	муниципальная собственность	существующий

№ п/п	Адресный ориентир места размещения объекта	Тип объекта	Площадь объекта, кв. м	Площадь территории, испрашиваемой под размещение объекта, кв. м	Собственник земельного участка, на котором расположен объект	Примечание (существующий объект или перспективное место размещения объекта)
328	Улица 2-я Поселковая, дом 65, корпус 1 (раздел 10 графической части схемы: номер 88-57)	гараж	18,0	18,0	муниципальная собственность	существующий
329	Улица 2-я Поселковая, дом 65, корпус 1 (раздел 10 графической части схемы: номер 89-57)	гараж	18,0	18,0	муниципальная собственность	существующий
330	Улица 2-я Поселковая, дом 65, корпус 1 (раздел 10 графической части схемы: номер 90-57)	гараж	18,0	18,0	муниципальная собственность	существующий
331	Улица 2-я Поселковая, дом 65, корпус 1 (раздел 10 графической части схемы: номер 91-57)	гараж	18,0	18,0	муниципальная собственность	существующий
332	Улица 2-я Поселковая, дом 65, корпус 1 (раздел 10 графической части схемы: номер 92-57)	гараж	18,0	18,0	муниципальная собственность	существующий
333	Улица 2-я Поселковая, дом 65, корпус 1 (раздел 10 графической части схемы: номер 114-57)	гараж	18,0	18,0	муниципальная собственность	существующий

№ п/п	Адресный ориентир места размещения объекта	Тип объекта	Площадь объекта, кв. м	Площадь территории, испрашиваемой под размещение объекта, кв. м	Собственник земельного участка, на котором расположен объект	Примечание (существующий объект или перспективное место размещения объекта)
334	Улица 2-я Поселковая, дом 65, корпус 1 (раздел 10 графической части схемы: номер 115-57)	гараж	20,0	20,0	муниципальная собственность	существующий
335	Улица 2-я Поселковая, дом 65, корпус 1 (раздел 10 графической части схемы: номер 116-57)	гараж	18,0	18,0	муниципальная собственность	существующий
336	Улица 2-я Поселковая, дом 65, корпус 1 (раздел 10 графической части схемы: номер 117-57)	гараж	18,0	18,0	муниципальная собственность	существующий
337	Улица 2-я Поселковая, дом 65, корпус 1 (раздел 10 графической части схемы: номер 118-57)	гараж	18,0	18,0	муниципальная собственность	существующий
338	Улица 2-я Поселковая, дом 65, корпус 1 (раздел 10 графической части схемы: номер 119-57)	гараж	18,0	18,0	муниципальная собственность	существующий
339	Улица 2-я Поселковая, дом 65, корпус 1 (раздел 10 графической части схемы: номер 120-57)	гараж	18,0	18,0	муниципальная собственность	существующий

№ п/п	Адресный ориентир места размещения объекта	Тип объекта	Площадь объекта, кв. м	Площадь территории, испрашиваемой под размещение объекта, кв. м	Собственник земельного участка, на котором расположен объект	Примечание (существующий объект или перспективное место размещения объекта)
340	Улица 2-я Поселковая, дом 65, корпус 1 (раздел 10 графической части схемы: номер 121-57)	гараж	18,0	18,0	муниципальная собственность	существующий
341	Улица 2-я Поселковая, дом 65, корпус 1 (раздел 10 графической части схемы: номер 122-57)	гараж	18,0	18,0	муниципальная собственность	существующий
342	Улица 2-я Поселковая, дом 65, корпус 1 (раздел 10 графической части схемы: номер 123-57)	гараж	18,0	18,0	муниципальная собственность	существующий
343	Улица 2-я Поселковая, дом 65, корпус 1 (раздел 10 графической части схемы: номер 124-57)	гараж	20,0	20,0	муниципальная собственность	существующий
344	Улица 2-я Поселковая, дом 65, корпус 1 (раздел 10 графической части схемы: номер 125-57)	гараж	18,0	18,0	муниципальная собственность	существующий
345	Улица 2-я Поселковая, дом 65, корпус 1 (раздел 10 графической части схемы: номер 126-57)	гараж	18,0	18,0	муниципальная собственность	существующий

№ п/п	Адресный ориентир места размещения объекта	Тип объекта	Площадь объекта, кв. м	Площадь территории, испрашиваемой под размещение объекта, кв. м	Собственник земельного участка, на котором расположен объект	Примечание (существующий объект или перспективное место размещения объекта)
346	Улица 2-я Поселковая, дом 65, корпус 1 (раздел 10 графической части схемы: номер 127-57)	гараж	18,0	18,0	муниципальная собственность	существующий
347	Улица 2-я Поселковая, дом 65, корпус 1 (раздел 10 графической части схемы: номер 128-57)	гараж	18,0	18,0	муниципальная собственность	существующий
348	Улица 2-я Поселковая, дом 65, корпус 1 (раздел 10 графической части схемы: номер 129-57)	гараж	18,0	18,0	муниципальная собственность	существующий
349	Улица 2-я Поселковая, дом 65, корпус 1 (раздел 10 графической части схемы: номер 130-57)	гараж	18,0	18,0	муниципальная собственность	существующий
350	Улица 2-я Поселковая, дом 65, корпус 1 (раздел 10 графической части схемы: номер 131-57)	гараж	18,0	18,0	муниципальная собственность	существующий
351	Улица 2-я Поселковая, дом 65, корпус 1 (раздел 10 графической части схемы: номер 132-57)	гараж	18,0	18,0	муниципальная собственность	существующий

№ п/п	Адресный ориентир места размещения объекта	Тип объекта	Площадь объекта, кв. м	Площадь территории, испрашиваемой под размещение объекта, кв. м	Собственник земельного участка, на котором расположен объект	Примечание (существующий объект или перспективное место размещения объекта)
352	Улица 2-я Поселковая, дом 65, корпус 1 (раздел 10 графической части схемы: номер 133-57)	гараж	20,0	20,0	муниципальная собственность	существующий
353	Улица 2-я Поселковая, дом 65, корпус 1 (раздел 10 графической части схемы: номер 134-57)	гараж	18,0	18,0	муниципальная собственность	существующий
354	Улица 2-я Поселковая, дом 65, корпус 1 (раздел 10 графической части схемы: номер 135-57)	гараж	18,0	18,0	муниципальная собственность	существующий
355	Улица 2-я Поселковая, дом 65, корпус 1 (раздел 10 графической части схемы: номер 136-57)	гараж	18,0	18,0	муниципальная собственность	существующий
356	Улица 2-я Поселковая, дом 65, корпус 1 (раздел 10 графической части схемы: номер 137-57)	гараж	18,0	18,0	муниципальная собственность	существующий
357	Улица 2-я Поселковая, дом 65, корпус 1 (раздел 10 графической части схемы: номер 138-57)	гараж	18,0	18,0	муниципальная собственность	существующий

№ п/п	Адресный ориентир места размещения объекта	Тип объекта	Площадь объекта, кв. м	Площадь территории, испрашиваемой под размещение объекта, кв. м	Собственник земельного участка, на котором расположен объект	Примечание (существующий объект или перспективное место размещения объекта)
358	Улица 2-я Поселковая, дом 65, корпус 1 (раздел 10 графической части схемы: номер 139-57)	гараж	18,0	18,0	муниципальная собственность	существующий
359	Улица 2-я Поселковая, дом 65, корпус 1 (раздел 10 графической части схемы: номер 140-57)	гараж	18,0	18,0	муниципальная собственность	существующий
360	Улица 2-я Поселковая, дом 65, корпус 1 (раздел 10 графической части схемы: номер 142-57)	гараж	18,0	18,0	муниципальная собственность	существующий
631	Улица 2-я Поселковая, дом 65, корпус 1 (раздел 10 графической части схемы: номер 143-57)	гараж	18,0	18,0	муниципальная собственность	существующий
362	Улица 2-я Поселковая, дом 65, корпус 1 (раздел 10 графической части схемы: номер 144-57)	гараж	18,0	18,0	муниципальная собственность	существующий
363	Улица 2-я Поселковая, дом 65, корпус 1 (раздел 10 графической части схемы: номер 145-57)	гараж	18,0	18,0	муниципальная собственность	существующий

№ п/п	Адресный ориентир места размещения объекта	Тип объекта	Площадь объекта, кв. м	Площадь территории, испрашиваемой под размещение объекта, кв. м	Собственник земельного участка, на котором расположен объект	Примечание (существующий объект или перспективное место размещения объекта)
364	Улица 2-я Поселковая, дом 65, корпус 1 (раздел 10 графической части схемы: номер 146-57)	гараж	18,0	18,0	муниципальная собственность	существующий
365	Улица 2-я Поселковая, дом 65, корпус 1 (раздел 10 графической части схемы: номер 147-57)	гараж	20,0	20,0	муниципальная собственность	существующий
366	Улица 2-я Поселковая, дом 65, корпус 1 (раздел 10 графической части схемы: номер 148-57)	гараж	18,0	18,0	муниципальная собственность	существующий
367	Улица 2-я Поселковая, дом 65, корпус 1 (раздел 10 графической части схемы: номер 149-57)	гараж	18,0	18,0	муниципальная собственность	существующий
368	Улица 2-я Поселковая, дом 65, корпус 1 (раздел 10 графической части схемы: номер 150-57)	гараж	18,0	18,0	муниципальная собственность	существующий
369	Улица 2-я Поселковая, дом 65, корпус 1 (раздел 10 графической части схемы: номер 151-57)	гараж	18,0	18,0	муниципальная собственность	существующий

№ п/п	Адресный ориентир места размещения объекта	Тип объекта	Площадь объекта, кв. м	Площадь территории, испрашиваемой под размещение объекта, кв. м	Собственник земельного участка, на котором расположен объект	Примечание (существующий объект или перспективное место размещения объекта)
370	Улица 2-я Поселковая, дом 65, корпус 1 (раздел 10 графической части схемы: номер 152-57)	гараж	18,0	18,0	муниципальная собственность	существующий
371	Улица 2-я Поселковая, дом 65, корпус 1 (раздел 10 графической части схемы: номер 153-57)	гараж	18,0	18,0	муниципальная собственность	существующий
372	Улица 2-я Поселковая, дом 65, корпус 1 (раздел 10 графической части схемы: номер 154-57)	гараж	18,0	18,0	муниципальная собственность	существующий
373	Улица 2-я Поселковая, дом 65, корпус 1 (раздел 10 графической части схемы: номер 155-57)	гараж	18,0	18,0	муниципальная собственность	существующий
374	Улица 2-я Поселковая, дом 65, корпус 1 (раздел 10 графической части схемы: номер 156-57)	гараж	18,0	18,0	муниципальная собственность	существующий
375	Улица 2-я Поселковая, дом 16 (раздел 11 графической части схемы: номер 1-57)	гараж	18,0	18,0	муниципальная собственность	существующий

№ п/п	Адресный ориентир места размещения объекта	Тип объекта	Площадь объекта, кв. м	Площадь территории, испрашиваемой под размещение объекта, кв. м	Собственник земельного участка, на котором расположен объект	Примечание (существующий объект или перспективное место размещения объекта)
376	Улица 2-я Поселковая, дом 16 (раздел 11 графической части схемы: номер 2-57)	гараж	21,0	21,0	государственная неразграниченная собственность	существующий
377	Улица 2-я Поселковая, дом 16 (раздел 11 графической части схемы: номер 3-57)	гараж	20,0	20,0	государственная неразграниченная собственность	существующий
378	Улица 2-я Поселковая, дом 16 (раздел 11 графической части схемы: номер 4-57)	гараж	20,0	20,0	государственная неразграниченная собственность	существующий
379	Улица 2-я Поселковая, дом 16 (раздел 11 графической части схемы: номер 5-57)	гараж	20,0	20,0	государственная неразграниченная собственность	существующий
380	Улица 2-я Поселковая, дом 16 (раздел 11 графической части схемы: номер 6-57)	гараж	19,0	19,0	государственная неразграниченная собственность	существующий
381	Улица 2-я Поселковая, дом 16 (раздел 11 графической части схемы: номер 9-57)	гараж	20,0	20,0	государственная неразграниченная собственность	существующий
382	Улица 2-я Поселковая, дом 16 (раздел 11 графической части схемы: номер 10-57)	гараж	20,0	20,0	государственная неразграниченная собственность	существующий
383	Улица 2-я Поселковая, дом 16 (раздел 11 графической части	гараж	20,0	20,0	государственная неразграниченная собственность	существующий

№ п/п	Адресный ориентир места размещения объекта	Тип объекта	Площадь объекта, кв. м	Площадь территории, испрашиваемой под размещение объекта, кв. м	Собственник земельного участка, на котором расположен объект	Примечание (существующий объект или перспективное место размещения объекта)
	схемы: номер 11-57)					
384	Улица 2-я Поселковая, дом 16 (раздел 11 графической части схемы: номер 12-57)	гараж	18,0	18,0	государственная неразграниченная собственность	существующий
385	Улица 2-я Поселковая, дом 16 (раздел 11 графической части схемы: номер 16-57)	гараж	18,0	18,0	государственная неразграниченная собственность	существующий
386	Улица 2-я Поселковая, дом 16 (раздел 11 графической части схемы: номер 19-57)	гараж	18,0	18,0	государственная неразграниченная собственность	существующий
387	Улица 2-я Поселковая, дом 16 (раздел 11 графической части схемы: номер 20-57)	гараж	21,0	21,0	государственная неразграниченная собственность	существующий
388	Улица 2-я Поселковая, дом 16 (раздел 11 графической части схемы: номер 21-57)	гараж	18,0	18,0	государственная неразграниченная собственность	существующий
389	Улица 2-я Поселковая, дом 16 (раздел 11 графической части схемы: номер 1-57)	гараж	18,0	18,0	государственная неразграниченная собственность	существующий
390	Улица 2-я Поселковая, дом 16 (раздел 11 графической части схемы: номер 24-57)	гараж	10,0	10,0	государственная неразграниченная собственность	существующий

№ п/п	Адресный ориентир места размещения объекта	Тип объекта	Площадь объекта, кв. м	Площадь территории, испрашиваемой под размещение объекта, кв. м	Собственник земельного участка, на котором расположен объект	Примечание (существующий объект или перспективное место размещения объекта)
391	Улица 2-я Поселковая, дом 16 (раздел 11 графической части схемы: номер 25-57)	гараж	21,0	21,0	государственная неразграниченная собственность	существующий
392	Улица 2-я Поселковая, дом 16 (раздел 11 графической части схемы: номер 26-57)	гараж	24,0	24,0	государственная неразграниченная собственность	существующий
393	Улица 2-я Поселковая, дом 16 (раздел 11 графической части схемы: номер 27-57)	гараж	18,0	18,0	государственная неразграниченная собственность	существующий
394	Улица 2-я Поселковая, дом 16 (раздел 11 графической части схемы: номер 28-57)	гараж	18,0	18,0	государственная неразграниченная собственность	существующий
395	Улица 2-я Поселковая, дом 16 (раздел 11 графической части схемы: номер 29-57)	гараж	18,0	18,0	государственная неразграниченная собственность	существующий
396	Улица 2-я Поселковая, дом 16 (раздел 11 графической части схемы: номер 30-57)	гараж	21,0	21,0	государственная неразграниченная собственность	существующий
397	Улица 2-я Поселковая, дом 16 (раздел 11 графической части схемы: номер 31-57)	гараж	21,0	21,0	государственная неразграниченная собственность	существующий
398	Улица Строителей, дом 4А (раздел 12 графической части	гараж	18,0	18,0	государственная неразграниченная собственность	перспективное

№ п/п	Адресный ориентир места размещения объекта	Тип объекта	Площадь объекта, кв. м	Площадь территории, испрашиваемой под размещение объекта, кв. м	Собственник земельного участка, на котором расположен объект	Примечание (существующий объект или перспективное место размещения объекта)
	схемы: номер Г1-15					

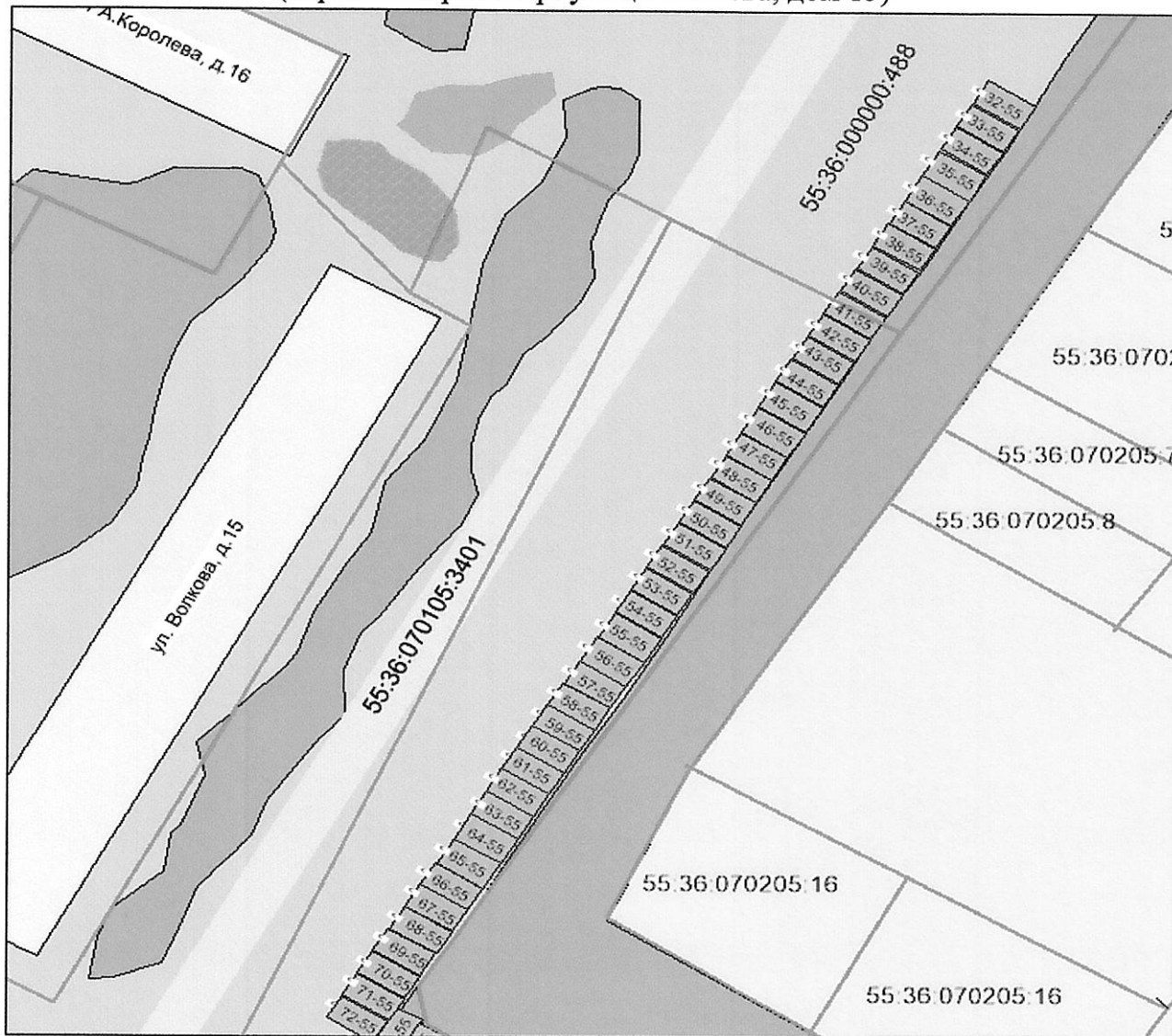


ГРАФИЧЕСКАЯ ЧАСТЬ СХЕМЫ

размещения гаражей, являющихся некапитальными сооружениями,
и мест стоянки технических средств передвижения инвалидов вблизи их места
жительства на территории Советского административного округа города Омска

РАЗДЕЛ №1

(адресный ориентир: улица Волкова, дом 15)

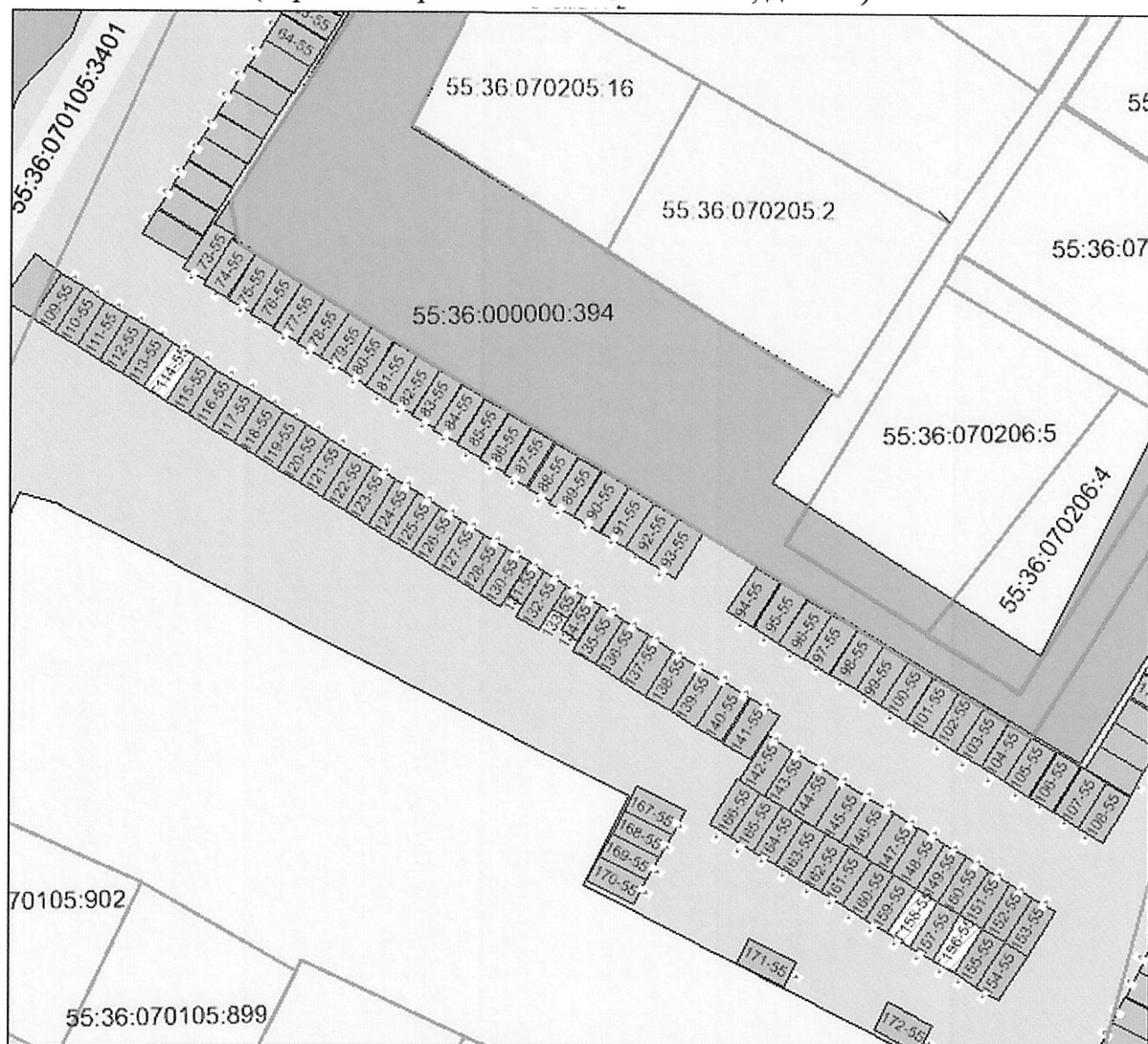


МАСШТАБ 1:700
УСЛОВНЫЕ ОБОЗНАЧЕНИЯ

- здание
- асфальтовое покрытие
- озеленение
- грунт
- сектор ИЖС




- существующие гаражи
- граница земельных участков
- кадастровый номер
- номер временного гаража
- въезд в гараж

РАЗДЕЛ №2
(адресный ориентир: улица Волкова, дом 15)



МАСШТАБ 1:700

УСЛОВНЫЕ ОБОЗНАЧЕНИЯ














	- здание		- существующие гаражи
	- асфальтовое покрытие		- граница земельных участков
	- озеленение		- кадастровый номер
	- грунт		- номер временного гаража
	- сектор ИЖС		- въезд в гараж
			- планируемое место для размещения временного гаража

РАЗДЕЛ №3
(адресный ориентир: проспект Академика Королева, дом 2А)

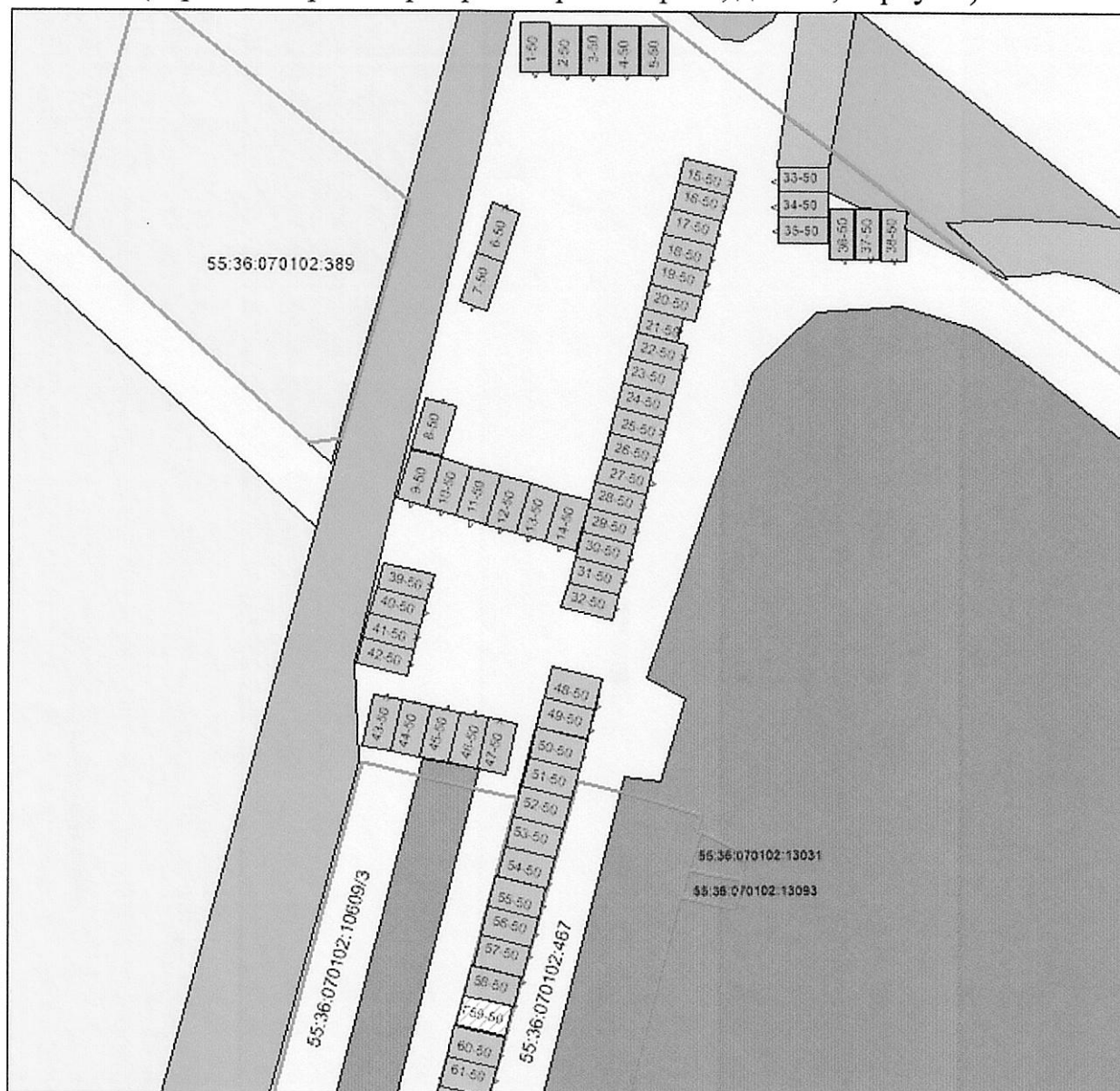


МАСШТАБ 1:700

УСЛОВНЫЕ ОБОЗНАЧЕНИЯ

	- здание		Г1-56
	- проезд		- сектор ИЖС
	- озеленение		- существующие гаражи
	- трансформаторная подстанция		- граница земельных участков
	- капитальные гаражи		55:36:050207
	- грунт		42-1-23
	Λ - въезд в гараж		

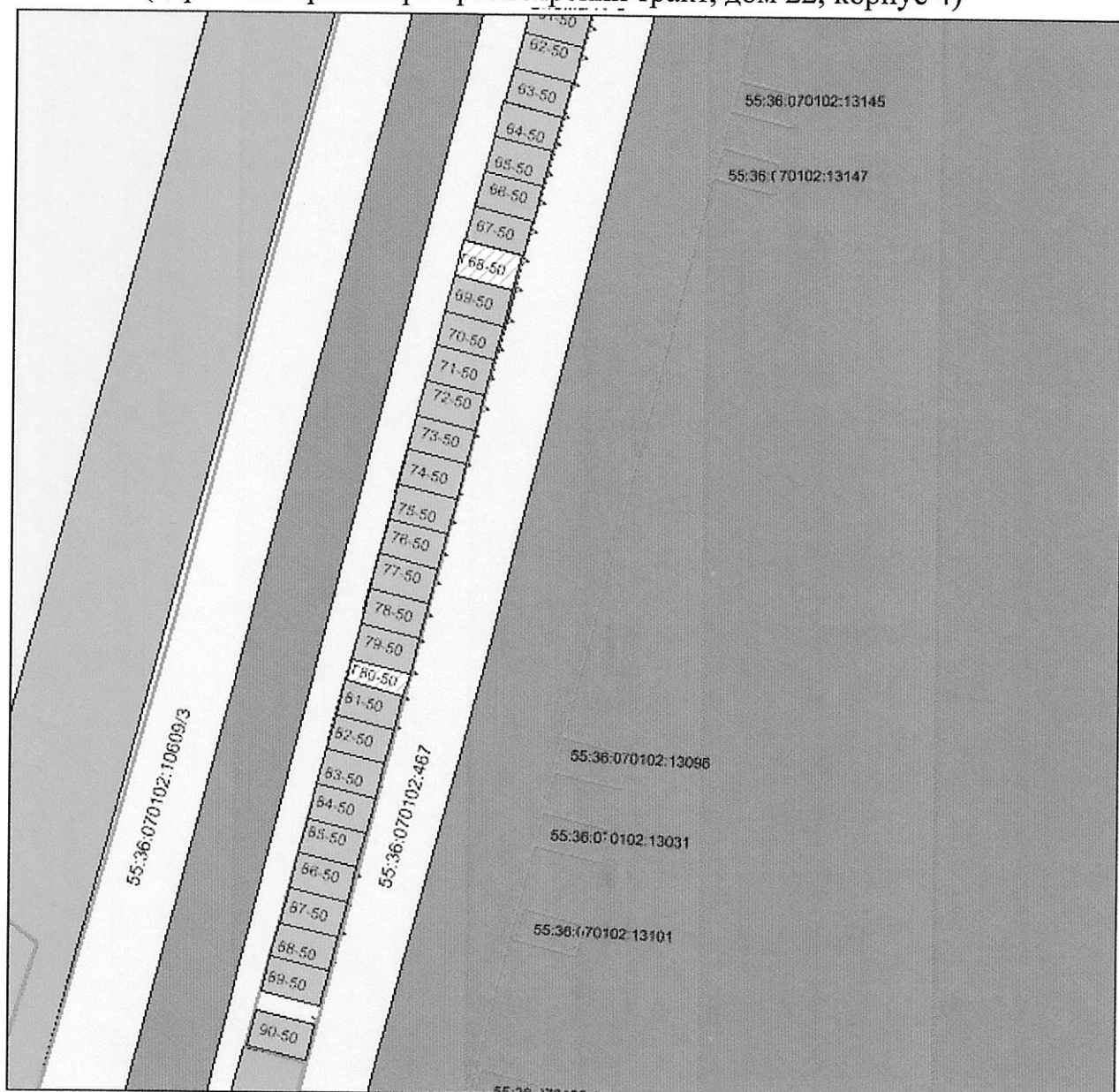
РАЗДЕЛ №4
(адресный ориентир: Красноярский тракт, дом 22, корпус 4)



МАСШТАБ 1:700
УСЛОВНЫЕ ОБОЗНАЧЕНИЯ

- | | | | |
|---|-------------------------------|---|---|
|  | - здание |  | - Г1-15
планируемое место
для размещения гаража |
|  | - проезд |  | - сектор ИЖС |
|  | - озеленение |  | - существующие гаражи |
|  | - трансформаторная подстанция |  | - граница земельных участков |
|  | - капитальные гаражи |  | - кадастровый номер |
|  | - грунт |  | - номер временного гаража |
|  | - въезд в гараж | | |

РАЗДЕЛ №5
(адресный ориентир: Красноярский тракт, дом 22, корпус 4)




РАЗДЕЛ №6


(адресный ориентир: микрорайон Береговой, улица Киселева, дом 1А)





МАСШТАБ 1:700
УСЛОВНЫЕ ОБОЗНАЧЕНИЯ

 - здание


 - проезд


 - озеленение


 - трансформаторная подстанция


 - капитальные гаражи

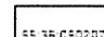
 - грунт

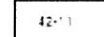
 - Г1-Б
планируемое место
для размещения гаража


 - сектор ИЖС

 - существующие гаражи

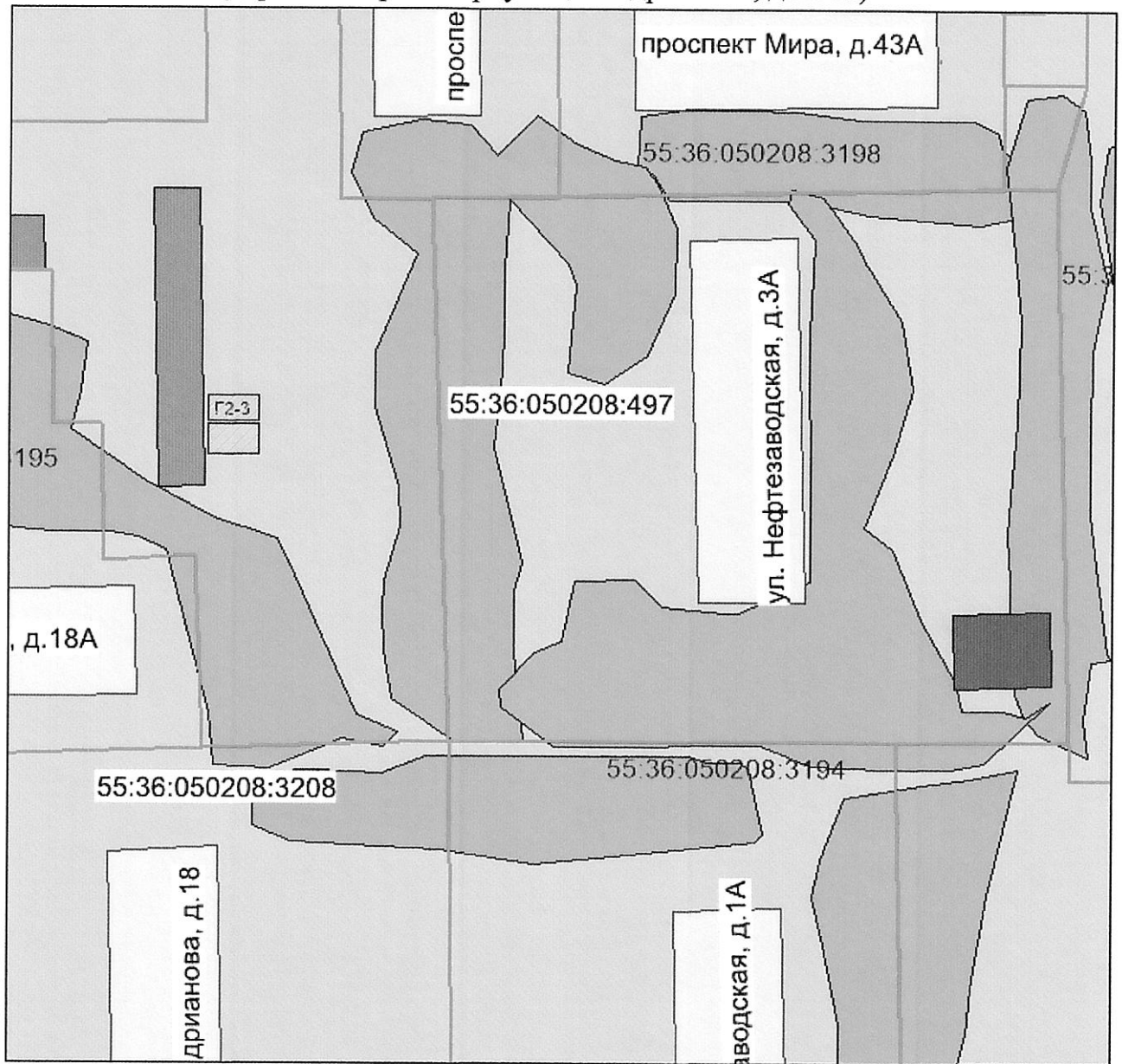
 - граница земельных участков

 - кадастровый номер












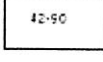
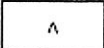
 - номер временного гаража

 - въезд в гараж

РАЗДЕЛ №7
(адресный ориентир: улица Андрианова, дом 18)



МАСШТАБ 1:700
УСЛОВНЫЕ ОБОЗНАЧЕНИЯ









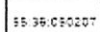

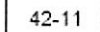

	- здание		- Г1-3 планируемое место для размещения гаража
	- проезд		- сектор ИЖС
	- озеленение		- существующие гаражи
	- трансформаторная подстанция		- граница земельных участко
	- капитальные гаражи		- кадастровый номер
	- грунт		- номер временного гаража
	- въезд в гараж		

РАЗДЕЛ №8
(адресный ориентир: улица 2-я Поселковая, дом 65, корпус 1)

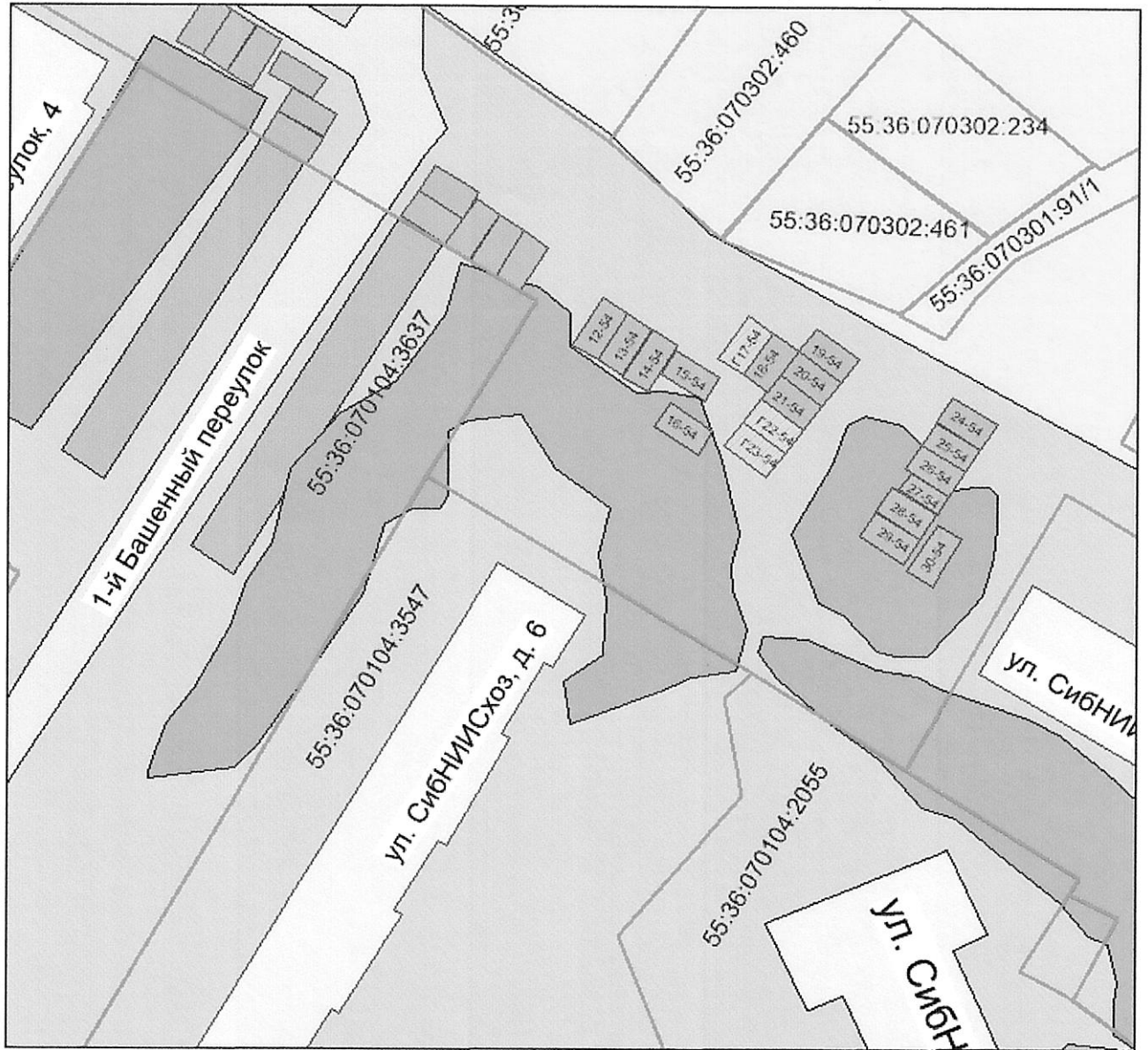


МАСШТАБ 1:700

УСЛОВНЫЕ ОБОЗНАЧЕНИЯ

	- здание		- Г1-15 планируемое место для размещения гаража
	- проезд		- сектор ИЖС
	- озеленение		- существующие гаражи
	- трансформаторная подстанция		- граница земельных участков
	- капитальные гаражи		- кадастровый номер
	- грунт		- номер временного гаража
			- въезд в гараж

РАЗДЕЛ №9
(адресный ориентир: улица СибНИИСхоз, дом 6)

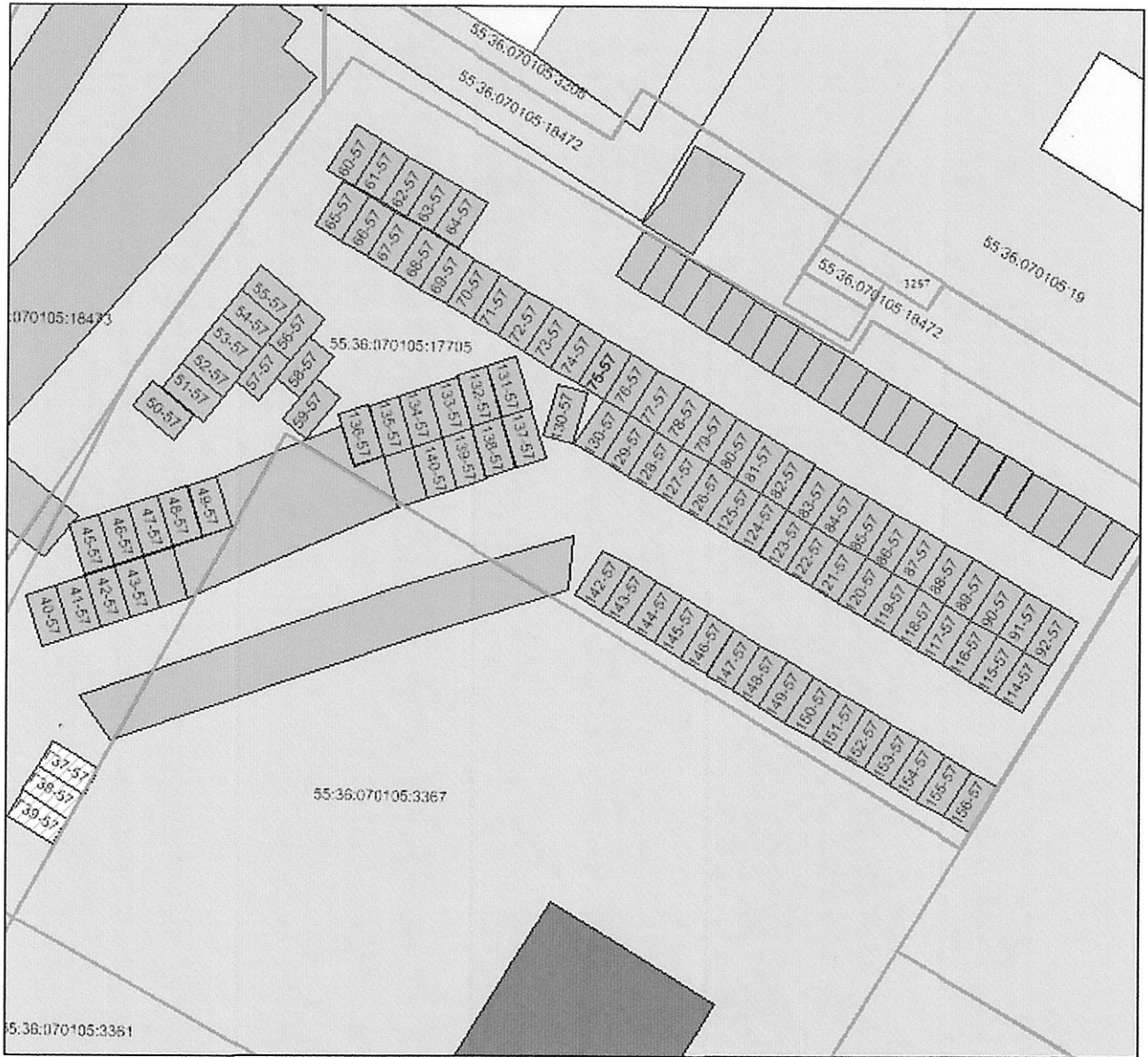


МАСШТАБ 1:700










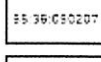

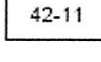

УСЛОВНЫЕ ОБОЗНАЧЕНИЯ

	- здание		- Г1-54 планируемое место для размещения гаража
	- проезд		- сектор ИЖС
	- озеленение		- существующие гаражи
	- трансформаторная подстанция		- граница земельных участков
	- капитальные гаражи		- кадастровый номер
	- грунт		- номер временного гаража
	- въезд в гараж		

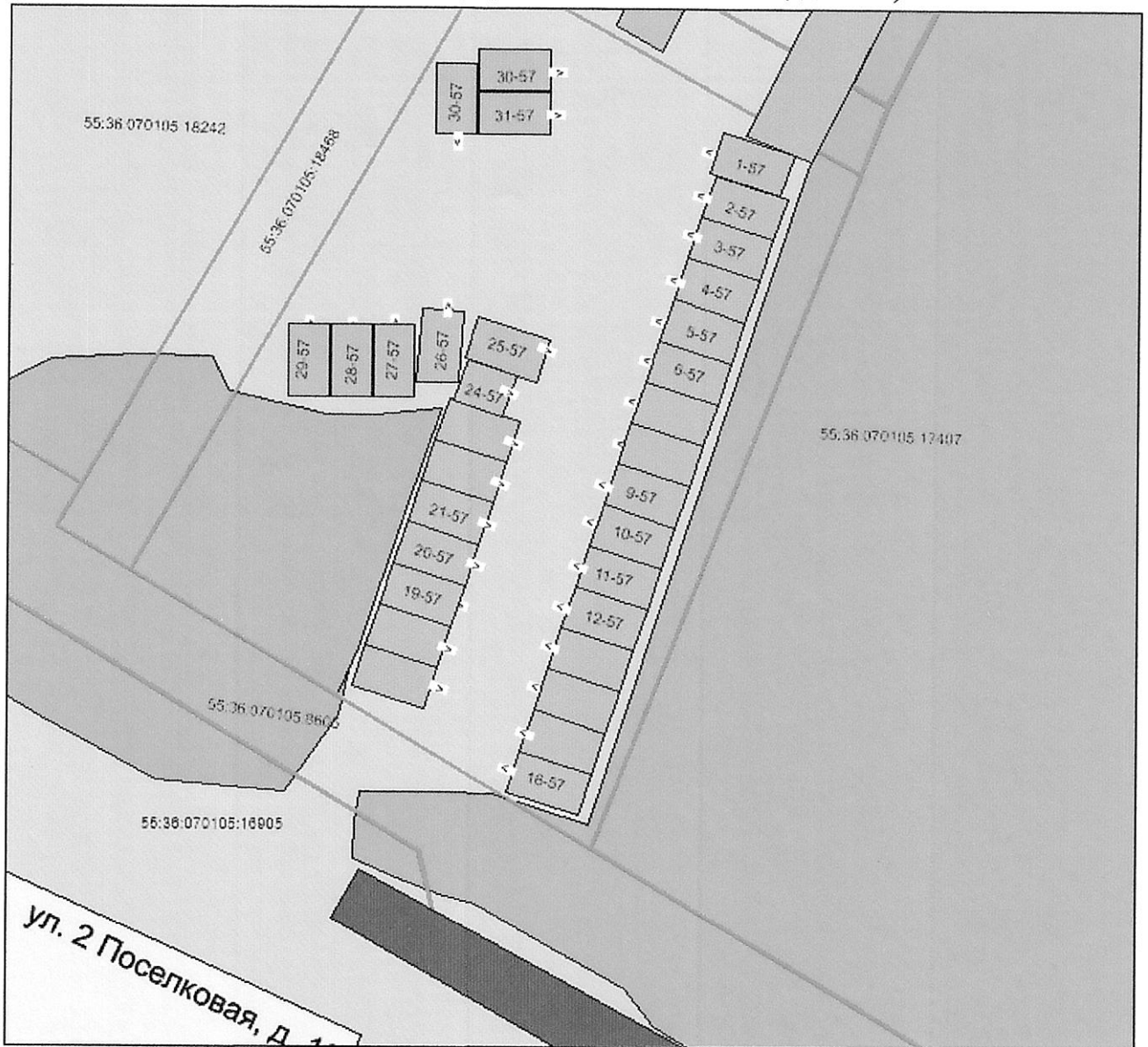
РАЗДЕЛ №10
(адресный ориентир: улица 2-я Поселковая, дом 65, корпус 1)



МАСШТАБ 1:700
УСЛОВНЫЕ ОБОЗНАЧЕНИЯ

	- здание		- Г1-15 планируемое место для размещения гаража
	- проезд		- сектор ИЖС
	- озеленение		- существующие гаражи
	- трансформаторная подстанция		- граница земельных участков
	- капитальные гаражи		- кадастровый номер
	- грунт		- номер временного гаража
	- въезд в гараж		

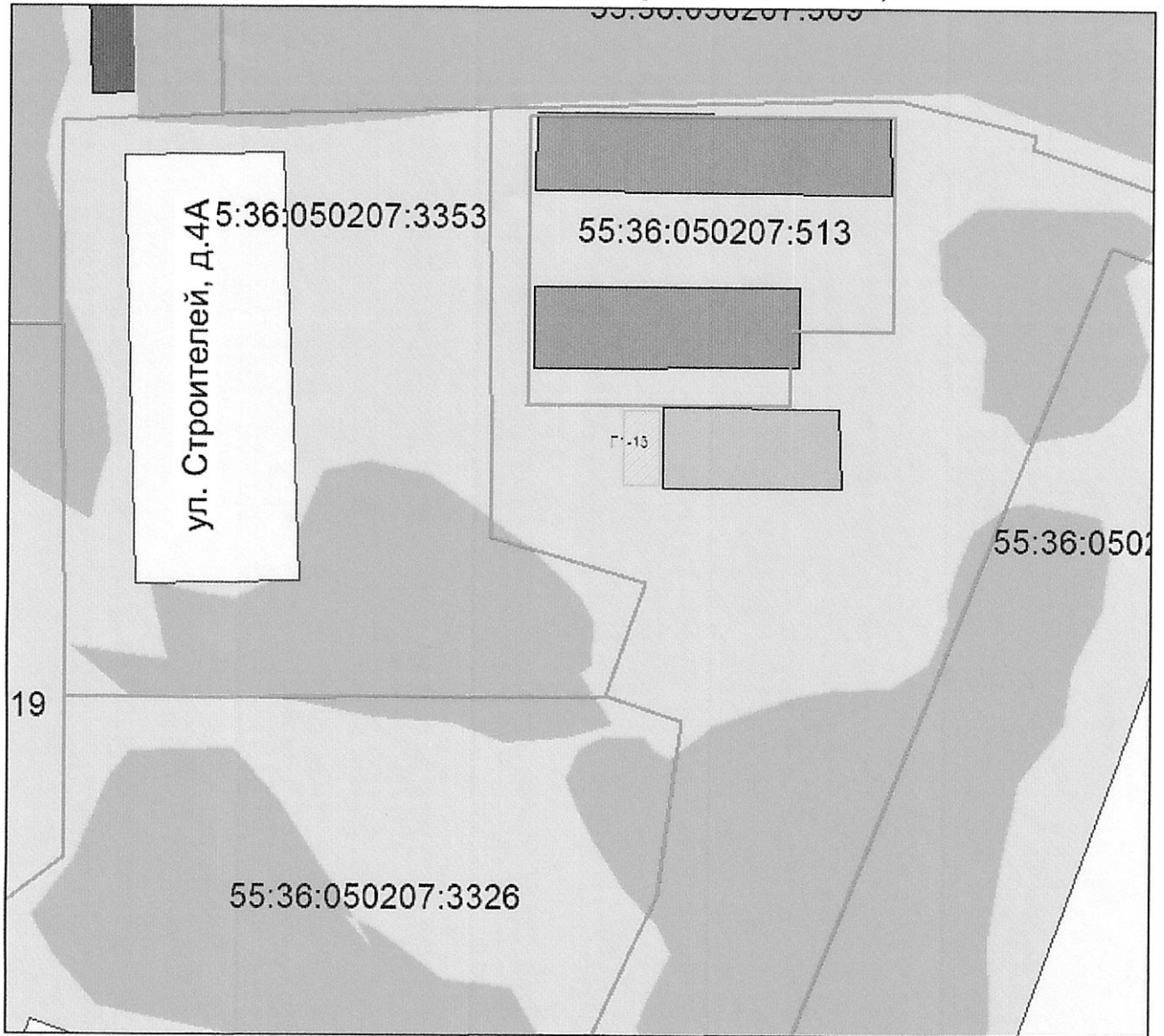
РАЗДЕЛ №11
(адресный ориентир: улица 2-я Поселковая, дом 16)



МАСШТАБ 1:500
УСЛОВНЫЕ ОБОЗНАЧЕНИЯ

	- здание		- Г1-15 планируемое место для размещения гаража
	- проезд		- сектор ИЖС
	- озеленение		- существующие гаражи
	- трансформаторная подстанция		- граница земельных участков
	- капитальные гаражи		55:36:050207 - кадастровый номер
	- грунт		42-1 - номер временного гаража
	Λ - въезд в гараж		

РАЗДЕЛ №12
 (адресный ориентир: улица Строителей, дом 4А)



МАСШТАБ 1:500
 УСЛОВНЫЕ ОБОЗНАЧЕНИЯ

- | | | | |
|---|-------------------------------|---|---|
|  | - здание |  | - Г1-15
планируемое место
для размещения гаража |
|  | - проезд |  | - сектор ИЖС |
|  | - озеленение |  | - существующие гаражи |
|  | - трансформаторная подстанция |  | - граница земельных участко |
|  | - капитальные гаражи |  | - кадастровый номер |
|  | - грунт |  | - номер временного гаража |
|  | - въезд в гараж | | |