

ПОСТАНОВЛЕНИЕ АДМИНИСТРАЦИИ ГОРОДА ОМСКА

от 23 сентября 2016 года № 1180-п

Об утверждении проекта межевания территории
элемента планировочной структуры № 3.11 проекта планировки территории,
расположенной в границах: Сибирский проспект – перспективная дорога
в поселок Светлый – улица Валентины Бисяриной
в Ленинском административном округе города Омска

Руководствуясь Градостроительным кодексом Российской Федерации, Федеральным законом «Об общих принципах организации местного самоуправления в Российской Федерации», Уставом города Омска, Решением Омского городского Совета от 10 декабря 2008 года № 201 «Об утверждении Правил землепользования и застройки муниципального образования городской округ город Омск Омской области», постановляю:

1. Утвердить проект межевания территории в границах элемента планировочной структуры № 3.11 проекта планировки территории, расположенной в границах: Сибирский проспект – перспективная дорога в поселок Светлый – улица Валентины Бисяриной в Ленинском административном округе города Омска, утвержденного постановлением Администрации города Омска от 10 декабря 2010 года № 1221-п «Об утверждении проекта планировки территории, расположенной в границах: Сибирский проспект – перспективная дорога в поселок Светлый – улица Валентины Бисяриной в Ленинском административном округе города Омска», в составе чертежа межевания территории элемента планировочной структуры № 3.11 проекта планировки территории, расположенной в границах: Сибирский проспект – перспективная дорога в поселок Светлый – улица Валентины Бисяриной в Ленинском административном округе города Омска, согласно приложению к настоящему постановлению.

2. Департаменту архитектуры и градостроительства Администрации города Омска:

- разместить материалы утвержденного проекта межевания территории в информационной системе обеспечения градостроительной деятельности в течение четырнадцати дней со дня утверждения проекта межевания территории, указанного в пункте 1 настоящего постановления;

- направить материалы утвержденного проекта межевания территории Федеральному государственному бюджетному учреждению «Федеральная кадастровая палата Федеральной службы государственной регистрации, кадастра и картографии Омской области» в течение пяти рабочих дней со дня вступления в силу настоящего постановления.

3. Департаменту информационной политики Администрации города Омска опубликовать настоящее постановление в средствах массовой информации и разместить на официальном сайте Администрации города Омска в сети «Интернет».

4. Контроль за исполнением настоящего постановления оставляю за собой.

Исполняющий обязанности
Мэра города Омска

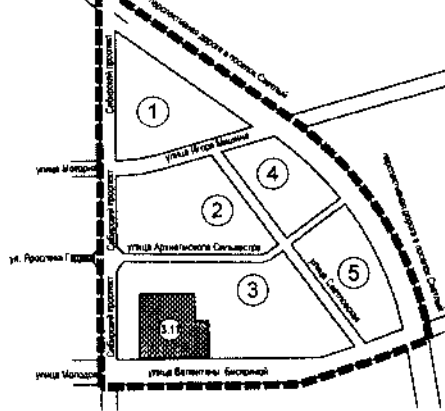
С.П. Фролов

Чертеж межевания территории элемента планировочной структуры № 3.11 проекта планировки территории, расположенной в границах:
Сибирский проспект - перспективная дорога в поселок Светлый - улицы Валентины Бисяриной в Ленинском административном округе города Омска.

Приложение
к постановлению Администрации города Омска
от 23 сентября 2016 года № 1180-п

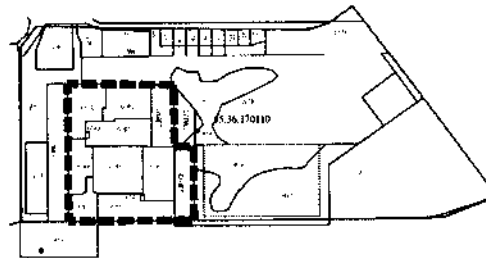


Схема расположения границ проектирования
и элементов планировочной структуры



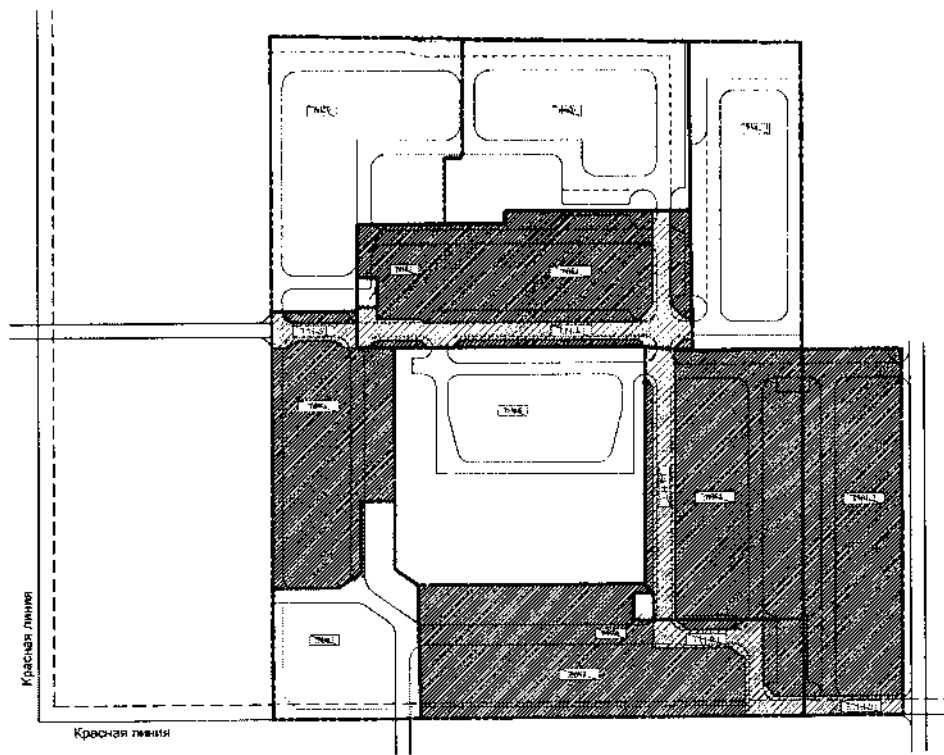
- Условные обозначения**
- границы территории проекта планировки
 - границы проектируемой структуры
 - красные линии
 - номер участка в планировочной структуре

Схема кадастрового плана



- Условные обозначения**
- границы территории
 - красные линии
 - границы земельных участков, учтенных в ЕКН по состоянию на август 2016 г.
 - кадастровый номер земельного участка
 - кадастровый номер участка

Схема наземных частей земельных участков



- Условные обозначения**
- красные линии
 - контур 6 м от красной линии
 - границы земельных участков
 - условный номер земельного участка без структуры
 - земельные участки с разрешенным видом использования земельных участков
 - образуемая часть земельного участка, граница выделена для учета/цели обращения земельного участка (территория) объекта недвижимости

- Примечания:**
1. Размещение перспективных планировочных элементов, потребности в зеленых и рекреационных зонах, объектов культуры и в границах застрахованных и подлежащих застройке территорий в соответствии с проектной документацией.
 2. Типы трансформации земель, территории и прилегающей территории в соответствии с проектной документацией.
 3. Мобильные и геодинамические зоны отсутствуют.
 4. Планировка застройки, проездов и др. вне из красных линий в границах проектируемых земельных участков.

Сведения о земельных участках, расположенных в границах земельного участка элемента планировочной структуры 3.11 проекта планировки территории, расположенной в границах: Сибирский проспект - перспективная дорога в поселок Светлый - ул. Валентины Бисяриной в Ленинском административном округе города Омска.

| № п/п | Кадастровый номер земельного участка | Условно-кадастровый номер земельного участка | Площадь земельного участка, кв. м | Цель использования земельного участка (территория) общего пользования | Земельный участок (территория) общего пользования |
|-------|--------------------------------------|--|-----------------------------------|---|---|
| 1 | 55.36.07010.0001 | 3.11.33 | 1154,00 | Условно-кадастровый земельный участок (территория) общего пользования | Земельный участок (территория) общего пользования |
| 2 | 55.36.07010.0004 | 3.11.31 | 30,00 | Условно-кадастровый земельный участок (территория) общего пользования | Земельный участок (территория) общего пользования |
| 3 | 55.36.07010.0002 | 3.11.34 | 608,00 | Условно-кадастровый земельный участок (территория) общего пользования | Земельный участок (территория) общего пользования |
| 4 | 55.36.07010.0007 | 3.11.32 | 538,00 | Условно-кадастровый земельный участок (территория) общего пользования | Земельный участок (территория) общего пользования |
| 5 | 55.36.07010.0003 | 3.11.35 | 212,00 | Условно-кадастровый земельный участок (территория) общего пользования | Земельный участок (территория) общего пользования |

M 1:1000