

ПОСТАНОВЛЕНИЕ АДМИНИСТРАЦИИ ГОРОДА ОМСКА

от 1 марта 2011 года № 163-п

О резервировании земель для муниципальных нужд
по улице 24-я Северная в Центральном административном
округе города Омска

В целях размещения автомобильной дороги местного значения, руководствуясь Земельным кодексом Российской Федерации, Федеральным законом «Об общих принципах организации местного самоуправления в Российской Федерации», постановлением Правительства Российской Федерации от 22 июля 2008 года № 561 «О некоторых вопросах, связанных с резервированием земель для государственных или муниципальных нужд», Уставом города Омска, в соответствии с Генеральным планом муниципального образования городская округ город Омск Омской области, утвержденным Решением Омского городского Совета от 25 июля 2007 года № 43 «Об утверждении Генерального плана муниципального образования городская округ город Омск Омской области», распоряжением директора департамента имущественных отношений Администрации города Омска от 28 июля 2010 года № 6208-р «Об утверждении схемы резервируемых земель для муниципальных нужд по улице 24-я Северная от проспекта Королева до улицы 21-я Амурская в Центральном административном округе города Омска» постановляю:

1. Зарезервировать для муниципальных нужд сроком на семь лет земли общей площадью 211794 кв. м по улице 24-я Северная в Центральном административном округе города Омска в соответствии с утвержденной схемой резервируемых земель для муниципальных нужд по улице 24-я Северная от проспекта Королева до улицы 21-я Амурская в Центральном административном округе города Омска (далее – схема резервируемых земель).

2. Ограничить права собственников земельных участков, землепользователей, землевладельцев, арендаторов земельных участков в возведении жилых, производственных, культурно-бытовых и иных зданий, строений, сооружений, в проведении оросительных, осушительных, культуртехнических и других мелиоративных работ, строительстве прудов и иных водных объектов на земельных участках, которые расположены в границах резервируемых земель, согласно прилагаемому перечню кадастровых номеров земельных участков, которые полностью или частично

расположены в границах резервируемых земель для муниципальных нужд по улице 24-я Северная в Центральном административном округе города Омска (далее – перечень кадастровых номеров земельных участков).

3. Определить местом ознакомления заинтересованных лиц со схемой резервируемых земель и перечнем кадастровых номеров земельных участков здание администрации Центрального административного округа города Омска, расположенное по адресу: город Омск, улица Герцена, дом 25.

4. Установить время для ознакомления заинтересованных лиц со схемой резервируемых земель и перечнем кадастровых номеров земельных участков:

- с 8 часов 30 минут до 17 часов 45 минут – с понедельника по четверг;
- с 8 часов 30 минут до 16 часов 30 минут – в пятницу.

5. Администрации Центрального административного округа города Омска обеспечить доступ заинтересованных лиц к месту ознакомления со схемой резервируемых земель и перечнем кадастровых номеров земельных участков в установленное пунктом 4 настоящего постановления время.

6. Департаменту имущественных отношений Администрации города Омска обеспечить:

1) государственную регистрацию ограничений прав собственников земельных участков, землепользователей, землевладельцев, арендаторов земельных участков, установленных настоящим постановлением;

2) внесение в государственный кадастр недвижимости сведений о местоположении, размере и границах резервируемых земель для муниципальных нужд по улице 24-я Северная в Центральном административном округе города Омска, а также о земельных участках и их частях, права на которые ограничиваются настоящим постановлением.

7. Департаменту дорожной деятельности и благоустройства Администрации города Омска в течение 10 дней с даты предоставления зарезервированного земельного участка, не обремененного правами третьих лиц, для целей, установленных настоящим постановлением, проинформировать департамент имущественных отношений Администрации города Омска о необходимости государственной регистрации прекращения ограничений прав, установленных настоящим постановлением.

8. Управлению информационной политики Администрации города Омска опубликовать настоящее постановление и схему резервируемых земель в средствах массовой информации и разместить в сети «Интернет» на официальном сайте Администрации города Омска.

9. Настоящее постановление вступает в силу на следующий день после дня официального опубликования.

10. Контроль за исполнением настоящего постановления оставляю за собой.

Мэр города Омска

В.Ф. Шрейдер

Приложение
к постановлению Администрации города Омска
от 1 марта 2011 года № 163-п

ПЕРЕЧЕНЬ

кадастровых номеров земельных участков, которые полностью или частично расположены в границах резервируемых земель для муниципальных нужд по улице 24-я Северная в Центральном административном округе города Омска

№ п/п	Кадастровый номер земельного участка
1	2
1	55:36:00 00 00:442
2	55:36:00 00 00:461
3	55:36:04 01 14:2
4	55:36:04 01 14:135
5	55:36:04 01 14:3002
6	55:36:04 01 14:3005
7	55:36:04 01 14:3006
8	55:36:04 01 14:3012
9	55:36:04 01 14:3014
10	55:36:04 01 14:3017
11	55:36:04 01 14:3023
12	55:36:04 01 14:3024
13	55:36:04 01 14:3049
14	55:36:04 01 14:3065
15	55:36:04 01 14:3078
16	55:36:04 01 14:3079
17	55:36:04 01 14:3083
18	55:36:04 01 14:3087
19	55:36:07 04 01:97
20	55:36:07 04 01:248
21	55:36:07 04 01:785
22	55:36:07 04 01:827
23	55:36:07 04 01:831
24	55:36:07 04 01:960
25	55:36:07 04 01:1044
26	55:36:07 04 01:2427
27	55:36:07 04 01:2640
28	55:36:07 04 01:2641
29	55:36:07 04 01:2643
30	55:36:07 04 01:2644

31	55:36:07 04 01:2654
1	2
32	55:36:07 04 01:2655
33	55:36:07 04 01:2657
34	55:36:07 04 01:2677
35	55:36:07 04 01:2678
36	55:36:07 04 01:2679
37	55:36:07 04 01:2680
38	55:36:07 04 01:2681
39	55:36:07 04 01:2682
40	55:36:07 04 01:2683
41	55:36:07 04 01:2684
42	55:36:07 04 01:2685
43	55:36:07 04 01:2686
44	55:36:07 04 01:2687
45	55:36:07 04 01:2688
46	55:36:07 04 01:2689
47	55:36:07 04 01:2690
48	55:36:07 04 01:2691
49	55:36:07 04 01:2692
50	55:36:07 04 01:2693
51	55:36:07 04 01:2694
52	55:36:07 04 01:2695
53	55:36:07 04 01:2697
54	55:36:07 04 01:2699
55	55:36:07 04 01:2700
56	55:36:07 04 01:2701
57	55:36:07 04 01:2702
58	55:36:07 04 01:2705
59	55:36:07 04 01:2706
60	55:36:07 04 01:2707
61	55:36:07 04 01:2710
62	55:36:07 04 01:2714
63	55:36:07 04 01:2715
64	55:36:07 04 01:2716
65	55:36:07 04 01:2717
66	55:36:07 04 01:2718
67	55:36:07 04 01:2719
68	55:36:07 04 01:2740
69	55:36:07 04 01:2754
70	55:36:07 04 01:2755
71	55:36:07 04 01:2756
72	55:36:07 04 01:2777

73	55:36:07 04 01:3701
1	2
74	55:36:07 04 01:3733
75	55:36:07 04 01:3913
76	55:36:07 04 02:6
77	55:36:07 04 02:113
78	55:36:07 04 02:124
79	55:36:07 04 02:152
80	55:36:07 04 02:330
81	55:36:07 04 02:550
82	55:36:07 04 02:578
83	55:36:07 04 02:579
84	55:36:07 04 02:580
85	55:36:07 04 02:1441
86	55:36:07 04 02:1442
87	55:36:07 04 02:3004
88	55:36:07 04 02:3007
89	55:36:07 04 02:3035
90	55:36:07 04 02:3068
91	55:36:07 04 02:3116
92	55:36:07 04 02:3162
93	55:36:07 04 03:5
94	55:36:07 04 03:9
95	55:36:07 04 03:44
96	55:36:07 04 03:152
97	55:36:07 04 03:216
98	55:36:07 04 03:217
99	55:36:07 04 03:1392
100	55:36:07 04 03:1399
101	55:36:07 04 03:3243

АДМИНИСТРАЦИЯ ГОРОДА ОМСКА
ДЕПАРТАМЕНТ ИМУЩЕСТВЕННЫХ ОТНОШЕНИЙ
РАСПОРЯЖЕНИЕ

от 28.07.2010 № 6209-р

г. Омск

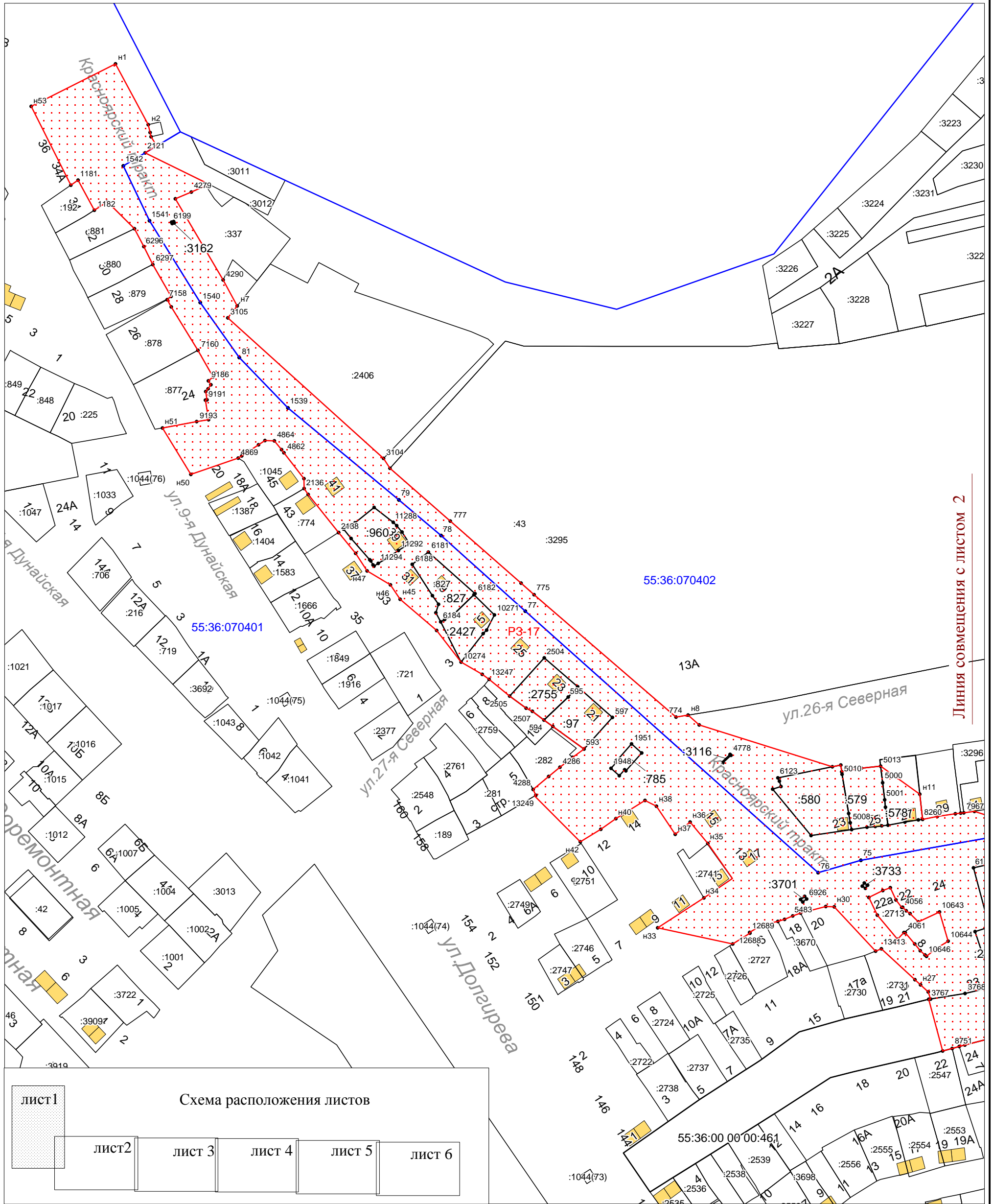
Об утверждении схемы резервируемых земель для муниципальных нужд по
улице 24-я Северная от проспекта Королева до улицы 21 -я Амурская в
Центральном административном округе города Омска

В соответствии с Положением о департаменте имущественных отношений Администрации города Омска, утвержденным постановлением Мэра города Омска от 10 августа 2005 года № 395-п, с учетом схемы резервируемых земель для муниципальных нужд автомобильная дорога общего пользования местного значения - улица 24-я Северная от проспекта Королева до улицы 21 -я Амурская в Центральном административном округе, выполненной департаментом архитектуры и градостроительства Администрации города Омска:

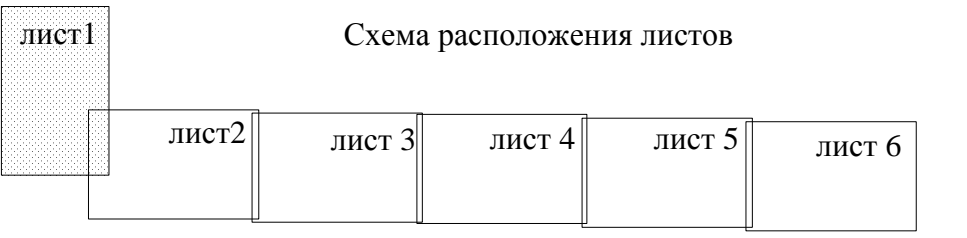
Утвердить прилагаемую схему резервируемых земель для муниципальных нужд по улице 24-я Северная от проспекта Королева до улицы 21-я Амурская в Центральном административном округе города Омска и присвоить индивидуальное обозначение резервируемым землям РЗ-17 и РЗ-76.

Заместитель Мэра
города Омска, директор

Ю.В. Гамбург



Линия совмещения с листом 2



Условные обозначения

:1048	кадастровый номер земельного участка
55:36:070402	кадастровый номер кадастрового квартала
	граница кадастрового квартала
	границы существующего земельного участка
	граница резервируемых земель
P3-17	индивидуальное обозначение зоны резервируемых земель
● Н1	характерная точка границы резервируемых земель
● 25	характерная точка границы, сведения о которой позволяют однозначно определить её местоположение на местности

Зам.директора	Зинковская О.В.
Зав.сектором	Лонская Е.А.
Вед.спец.	Прокудина М.М.

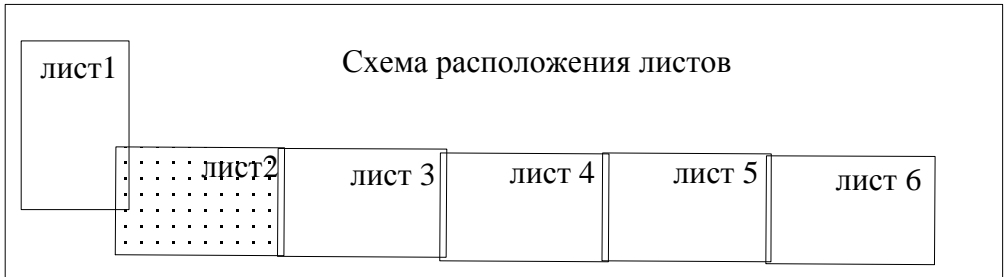
Площадь резервируемых земель:
P3-17 - 80 923 кв.м
P3-76 - 130 871 кв.м

Администрация города Омска

**Схема резервируемых земель для муниципальных нужд
по улице 24-я Северная
от проспекта Королева до улицы 21-я Амурская
в Центральном административном округе города Омска**

ООО "Региональный центр
землеустройства и
учета недвижимости"

Масштаб 1:2000 Лист 1 Листов 6

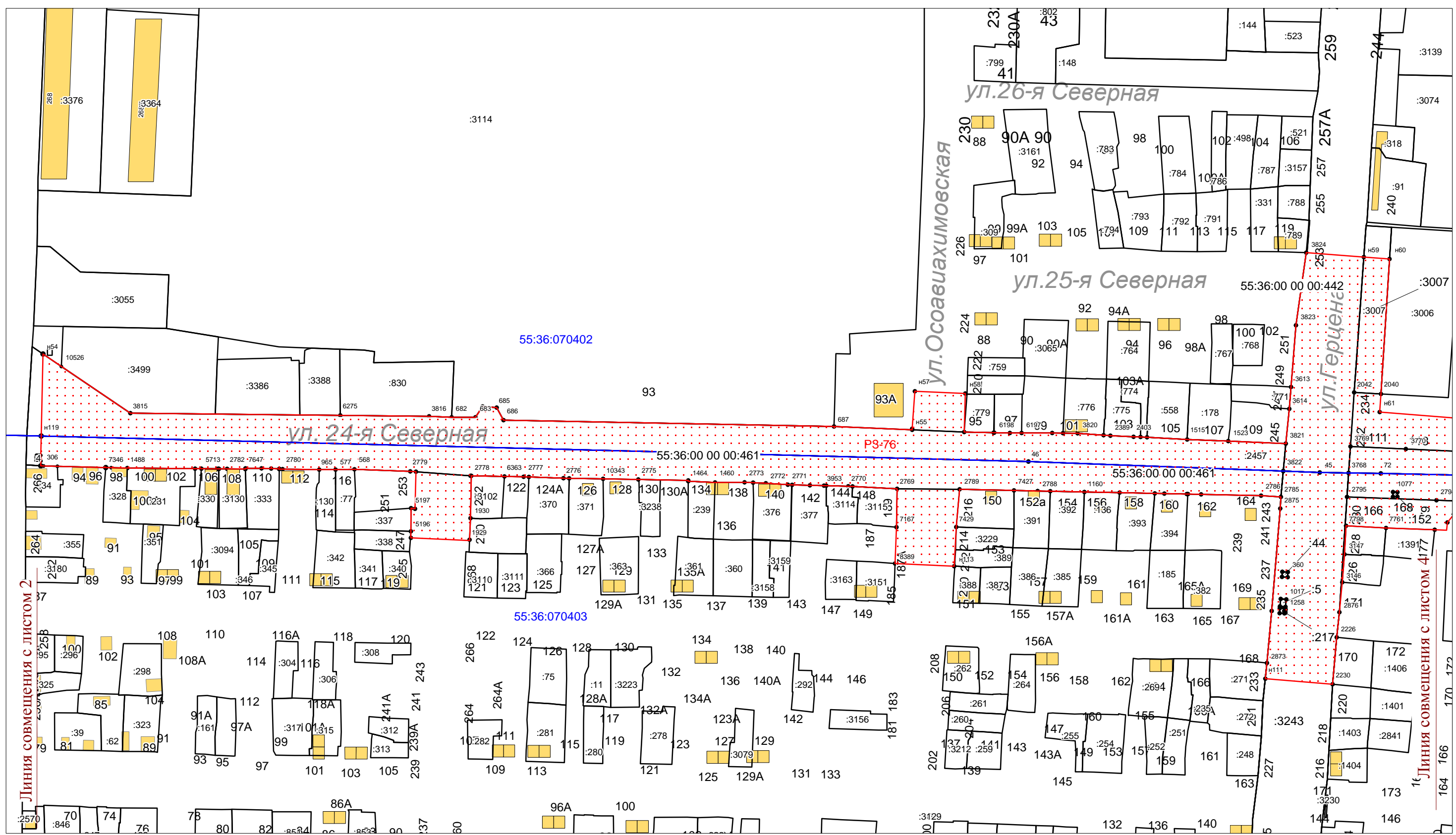


Администрация города Омска

Схема резервируемых земель для муниципальных нужд
по улице 24-я Северная
от проспекта Королева до улицы 21-я Амурская
в Центральном административном округе города Омска

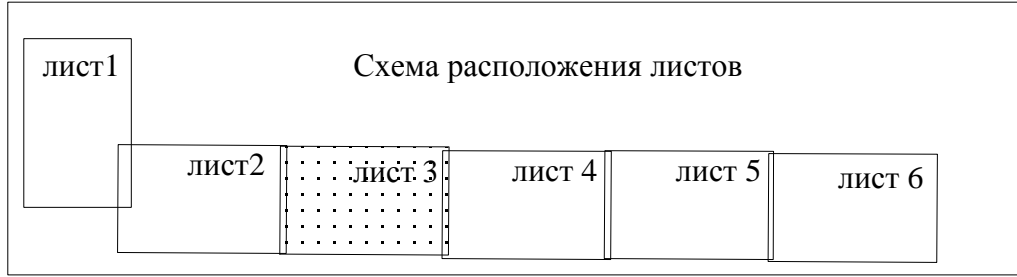
ООО "Региональный центр
землеустройства и
учета недвижимости"

Масштаб 1:2000 Лист 2 Листов 6

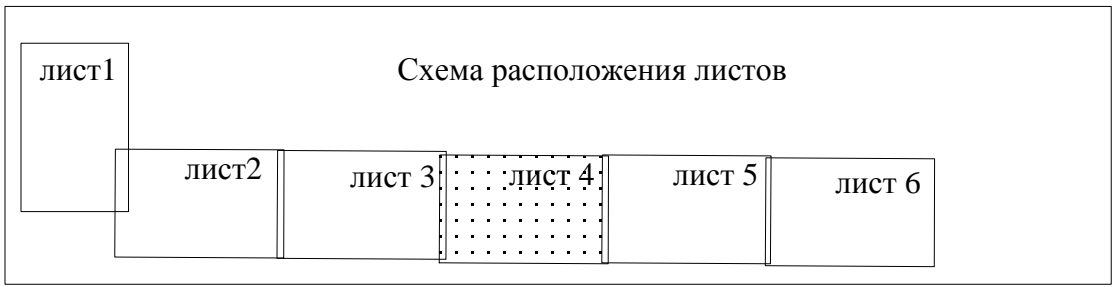
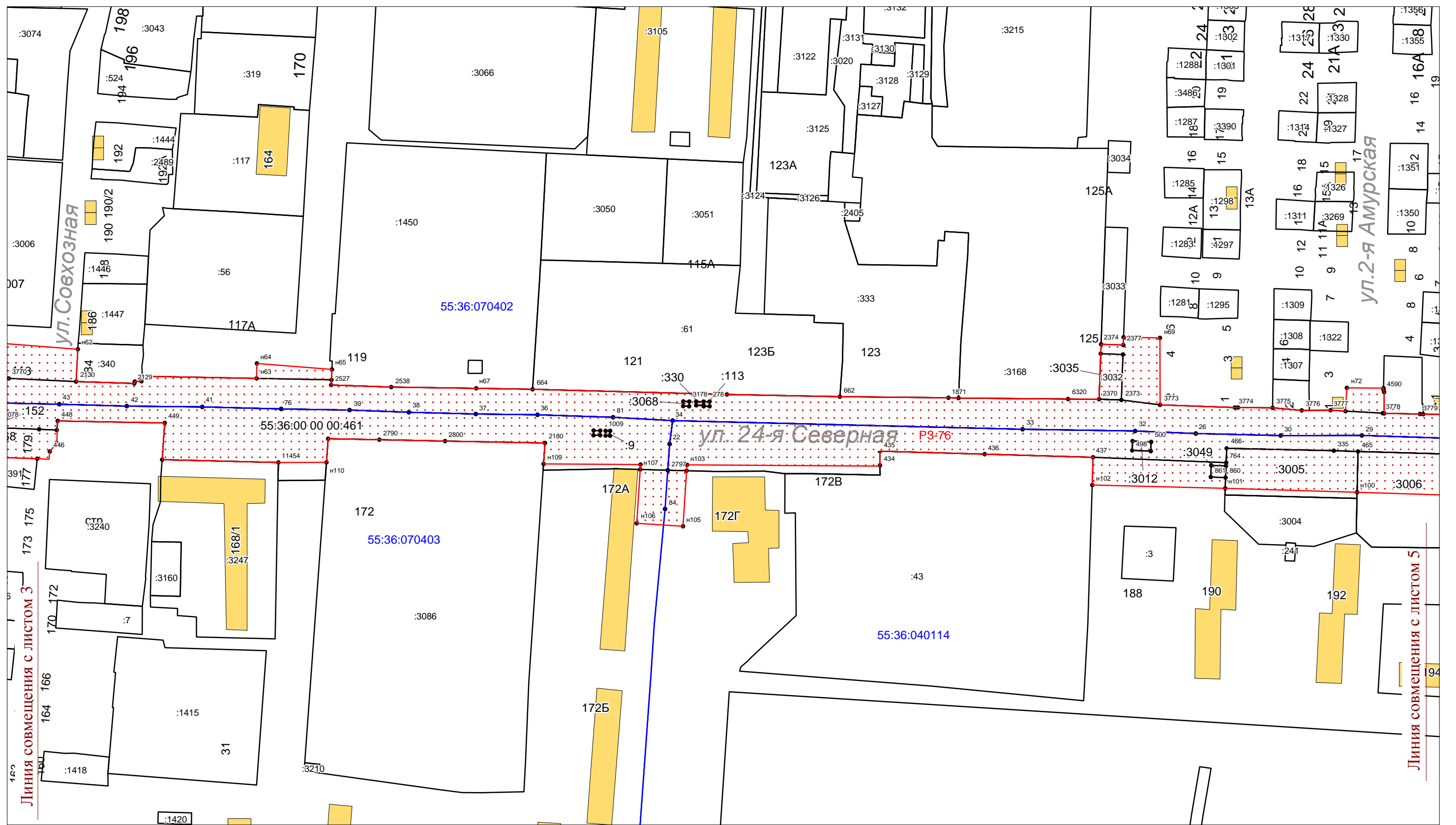


Линия совмещения с листом 2

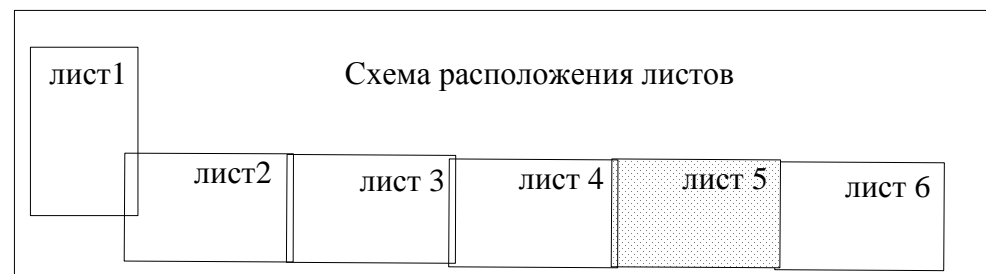
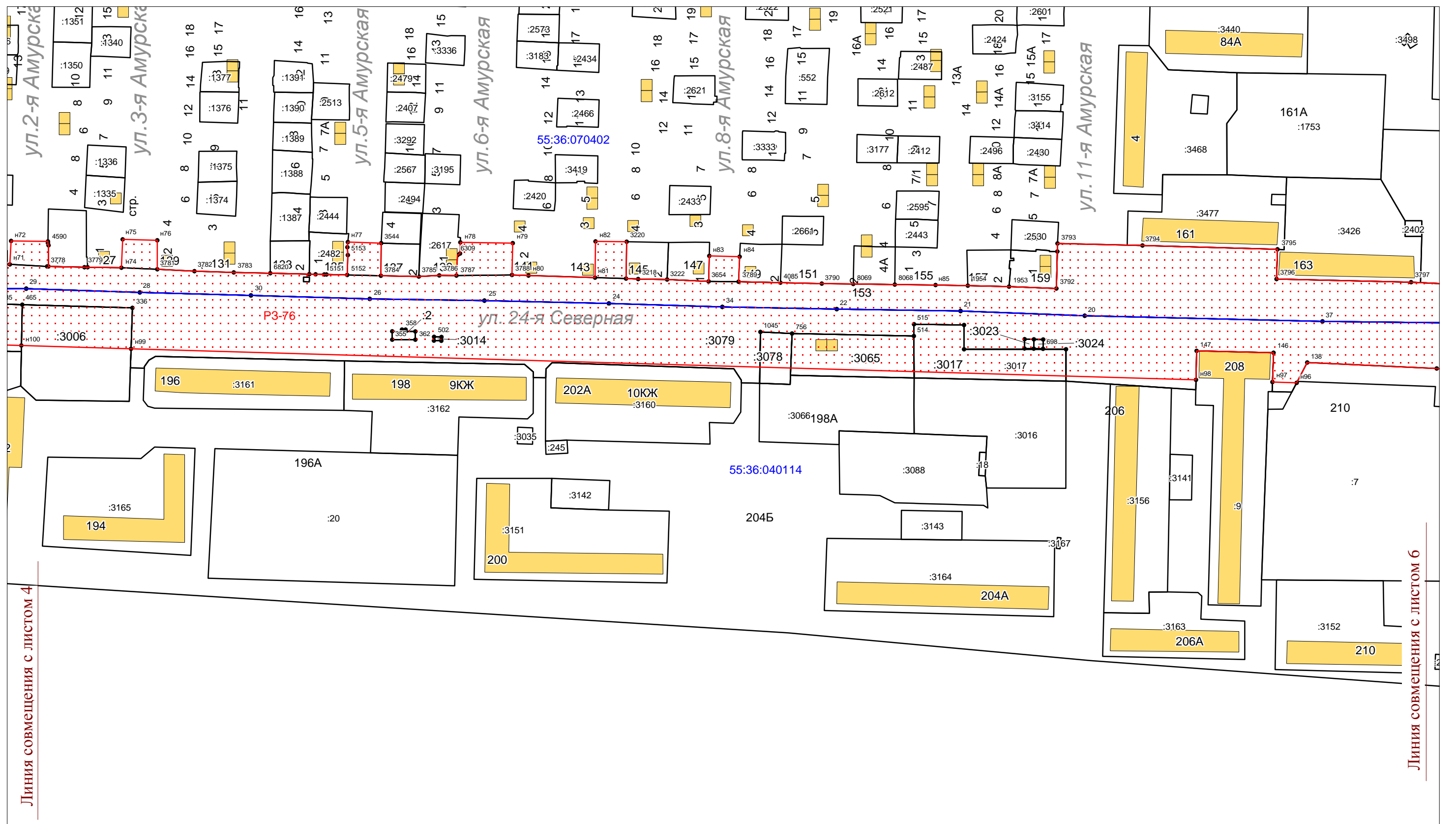
Линия совмещения с листом 4177



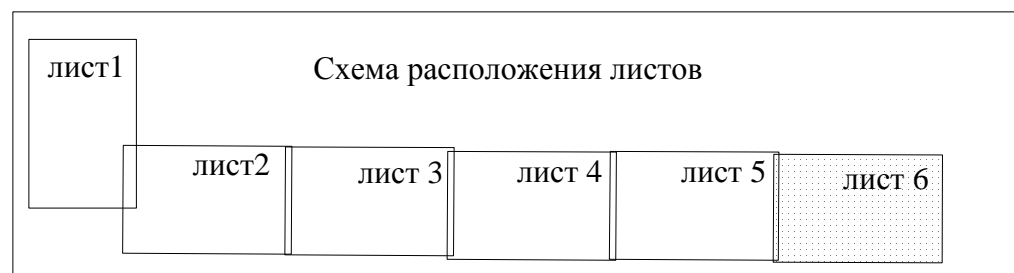
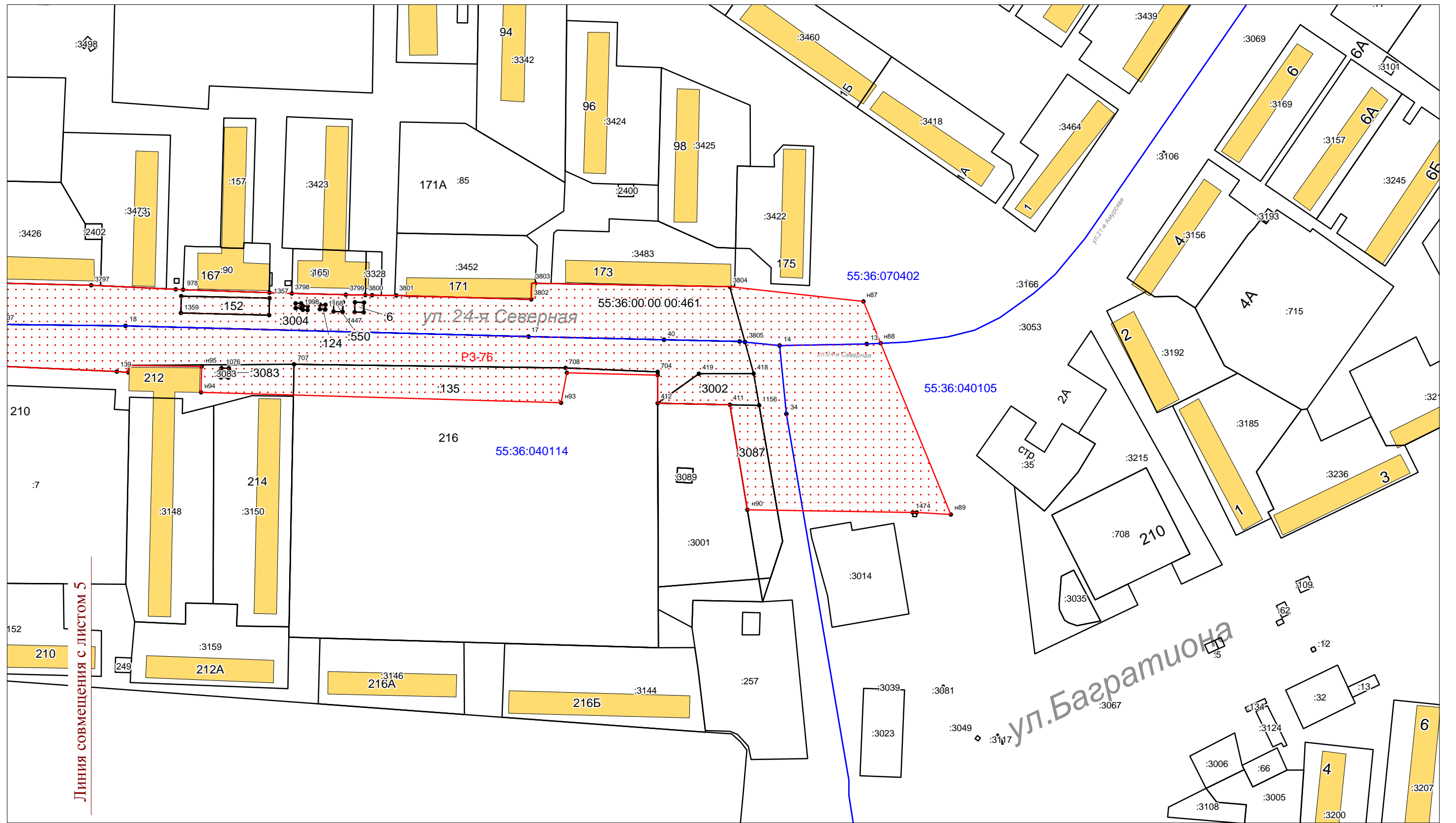
Администрация города Омска		
Схема резервируемых земель для муниципальных нужд по улице 24-я Северная от проспекта Королева до улицы 21-я Амурская в Центральном административном округе города Омска		
ООО "Региональный центр землеустройства и учета недвижимости"		
Масштаб 1:2000	Лист 3	Листов 6



Администрация города Омска		
Схема резервируемых земель для муниципальных нужд по улице 24-я Северная от проспекта Королева до улицы 21-я Амурская в Центральном административном округе города Омска		
Масштаб 1:2000	Лист 4	Листов 6
ООО "Региональный центр землеустройства и учета недвижимости"		



Администрация города Омска			
Схема резервируемых земель для муниципальных нужд по улице 24-я Северная от проспекта Королева до улицы 21-я Амурская в Центральном административном округе города Омска			
Масштаб 1:2000		Лист 5	Листов 6
		ООО "Региональный центр землеустройства и учета недвижимости"	



Администрация города Омска		
Схема резервируемых земель для муниципальных нужд по улице 24-я Северная от проспекта Королева до улицы 21-я Амурская в Центральном административном округе города Омска		
		ООО "Региональный центр землеустройства и учета недвижимости"
Масштаб 1:2000	Лист 6	Листов 6