

# ПОСТАНОВЛЕНИЕ АДМИНИСТРАЦИИ ГОРОДА ОМСКА

от 23 марта 2012 года № 442-п

О резервировании земель для муниципальных нужд по бульвару Петухова  
в Советском административном округе города Омска

В целях размещения автомобильной дороги местного значения, руководствуясь Земельным кодексом Российской Федерации, Федеральным законом «Об общих принципах организации местного самоуправления в Российской Федерации», постановлением Правительства Российской Федерации от 22 июля 2008 года № 561 «О некоторых вопросах, связанных с резервированием земель для государственных или муниципальных нужд», Уставом города Омска, в соответствии с Генеральным планом муниципального образования городской округ город Омск Омской области, утвержденным Решением Омского городского Совета от 25 июля 2007 года № 43 «Об утверждении Генерального плана муниципального образования городской округ город Омск Омской области», распоряжением директора департамента имущественных отношений Администрации города Омска от 26 декабря 2011 года № 5844-р «Об утверждении схемы резервируемых земель для муниципальных нужд по бульвару Петухова в Советском административном округе города Омска» постановляю:

1. Зарезервировать для муниципальных нужд сроком на семь лет земли общей площадью 4989 кв. м по бульвару Петухова в Советском административном округе города Омска в соответствии с утвержденной схемой резервируемых земель для муниципальных нужд по бульвару Петухова в Советском административном округе города Омска (далее – схема резервируемых земель).

2. Ограничить права собственников земельных участков, землепользователей, землевладельцев, арендаторов земельных участков в возведении жилых, производственных, культурно-бытовых и иных зданий, строений, сооружений, в проведении оросительных, осушительных, культуртехнических и других мелиоративных работ, строительстве прудов и иных водных объектов на земельных участках, которые расположены в границах резервируемых земель, согласно прилагаемому перечню кадастровых номеров земельных участков, которые полностью или частично расположены в границах резервируемых земель для муниципальных нужд по бульвару Петухова в Советском административном округе города Омска (далее – перечень кадастровых номеров земельных участков).

3. Определить местом ознакомления заинтересованных лиц со схемой резервируемых земель и перечнем кадастровых номеров земельных участков

здание администрации Советского административного округа города Омска, расположенное по адресу: город Омск, улица Красный Путь, дом 107.

4. Установить время для ознакомления заинтересованных лиц со схемой резервируемых земель и перечнем кадастровых номеров земельных участков:

- с 8 часов 30 минут до 17 часов 45 минут – с понедельника по четверг;
- с 8 часов 30 минут до 16 часов 30 минут – в пятницу.

5. Администрации Советского административного округа города Омска обеспечить доступ заинтересованных лиц к месту ознакомления со схемой резервируемых земель и перечнем кадастровых номеров земельных участков в установленное пунктом 4 настоящего постановления время.

6. Департаменту имущественных отношений Администрации города Омска обеспечить:

1) государственную регистрацию ограничений прав собственников земельных участков, землепользователей, землевладельцев, арендаторов земельных участков, установленных настоящим постановлением;

2) внесение в государственный кадастр недвижимости сведений о местоположении, размере и границах резервируемых земель для муниципальных нужд по бульвару Петухова в Советском административном округе города Омска, а также о земельных участках и их частях, права на которые ограничиваются настоящим постановлением.

7. Департаменту архитектуры и градостроительства Администрации города Омска разместить настоящее постановление в информационной системе обеспечения градостроительной деятельности.

8. Департаменту дорожной деятельности и благоустройства Администрации города Омска в течение 10 дней с даты предоставления зарезервированного земельного участка, не обремененного правами третьих лиц, для целей, установленных настоящим постановлением, проинформировать департамент имущественных отношений Администрации города Омска о необходимости государственной регистрации прекращения ограничений прав, установленных настоящим постановлением.

9. Управлению информационной политики Администрации города Омска опубликовать настоящее постановление и схему резервируемых земель в средствах массовой информации и разместить в сети «Интернет» на официальном сайте Администрации города Омска.

10. Настоящее постановление вступает в силу на следующий день после дня официального опубликования.

11. Контроль за исполнением настоящего постановления оставляю за собой.

Исполняющий обязанности  
Мэра города Омска

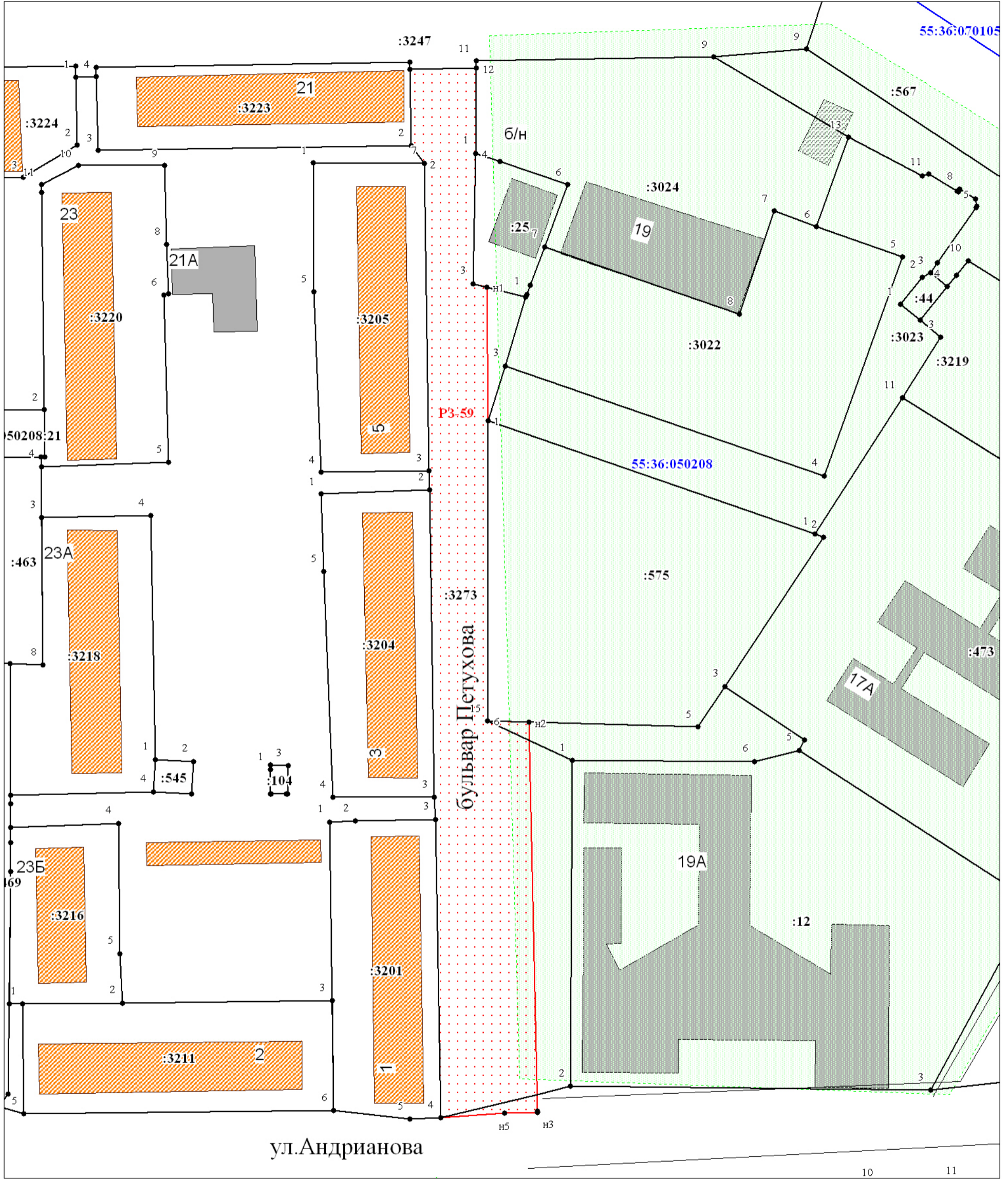
Т.А. Вижевитова

Приложение  
к постановлению Администрации города Омска  
от 23 марта 2012 года № 442-п



ПЕРЕЧЕНЬ

кадастровых номеров земельных участков, которые полностью  
или частично расположены в границах резервируемых земель  
для муниципальных нужд по бульвару Петухова в Советском  
административном округе города Омска

№ п/п	Кадастровый номер земельного участка
1	55:36:050208:3273
2	55:36:050208:3352



**УСЛОВНЫЕ ОБОЗНАЧЕНИЯ**

	граница резервируемых земель
<b>РЗ-59</b>	индивидуальное обозначение резервируемых земель
	граница земельного участка, установленная в соответствии с федеральным законодательством
<b>55:36:050208</b>	номер кадастрового квартала
<b>:3273</b>	кадастровый номер земельного участка, сведения о котором содержатся в ГКН
• 3	обозначение характерной точки границы земельного участка сведения о котором содержатся в ГКН
• n1	обозначение характерной точки границы резервируемых земель

Директор	Васильев В.А.
Инженер	Лысич Н.Л.
площадь резервируемых земель 4989 кв.м.	

<b>Администрация города Омска</b>			
<b>СХЕМА РЕЗЕРВИРУЕМЫХ ЗЕМЕЛЬ для муниципальных нужд по бульвару Петухова в Советском административном округе города Омска</b>			
1: 1000	Лист 1	Листов 1	ООО "Земельный вопрос"