



ПОСТАНОВЛЕНИЕ АДМИНИСТРАЦИИ ГОРОДА ОМСКА

от 28 мая 2013 года № 547-п

Об утверждении перечня земельных участков, находящихся в муниципальной собственности, предоставляемых в собственность бесплатно отдельным категориям граждан для индивидуального жилищного строительства

В соответствии с Законом Омской области «О регулировании земельных отношений в Омской области», постановлением Правительства Омской области от 29 июня 2011 года № 115-п «О мерах по реализации Закона Омской области «О регулировании земельных отношений в Омской области», руководствуясь Федеральным законом «Об общих принципах организации местного самоуправления в Российской Федерации», Уставом города Омска, постановляю:

1. Утвердить перечень земельных участков, находящихся в муниципальной собственности, предоставляемых в собственность бесплатно отдельным категориям граждан для индивидуального жилищного строительства, согласно приложению к настоящему постановлению.

2. Департаменту информационной политики Администрации города Омска опубликовать настоящее постановление в средствах массовой информации и разместить в сети «Интернет» на официальном сайте Администрации города Омска.

Исполняющий обязанности
Мэра города Омска

А.А. Турко

Приложение
к постановлению Администрации города Омска
от 28 мая 2013 года № 547-п

ПЕРЕЧЕНЬ

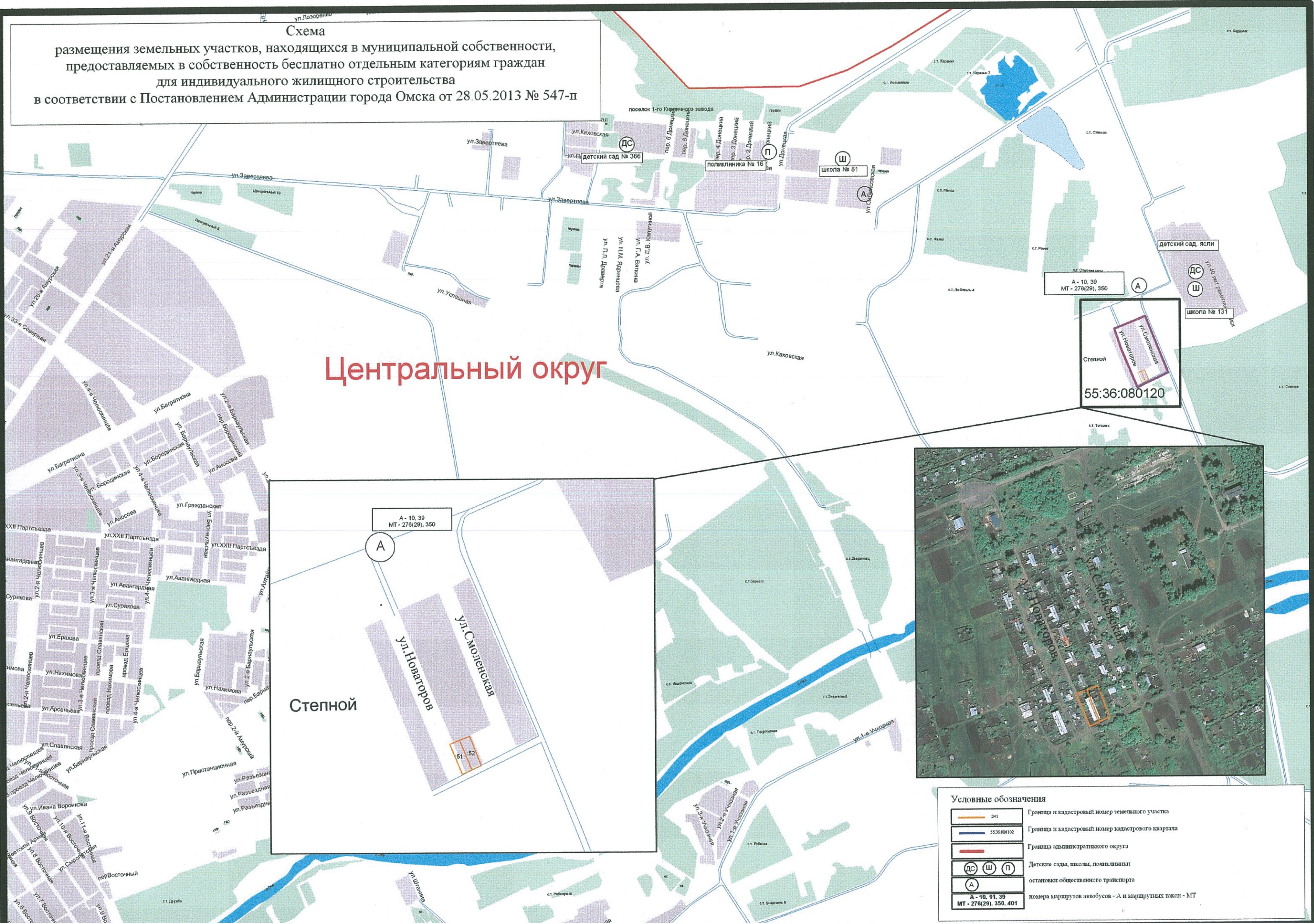
земельных участков, находящихся в муниципальной собственности, предоставляемых в собственность бесплатно отдельным категориям граждан для индивидуального жилищного строительства

№ п/п	Кадастровый номер земельного участка	Площадь, кв. м	Местоположение земельного участка
1	55:36:080120:51	924	Установлено в 30 метрах южнее относительно строения, имеющего почтовый адрес: Омская область, город Омск, Центральный административный округ, улица Новаторов, дом 11
2	55:36:080120:52	910	Установлено в 30 метрах юго-восточнее относительно строения, имеющего почтовый адрес: Омская область, город Омск, Центральный административный округ, улица Новаторов, дом 11

екср


Схема
 размещения земельных участков, находящихся в муниципальной собственности,
 предоставляемых в собственность бесплатно отдельным категориям граждан
 для индивидуального жилищного строительства
 в соответствии с Постановлением Администрации города Омска от 28.05.2013 № 547-п

Центральный округ




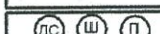

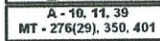


А - 10, 39
 МТ - 276(29), 350

А - 10, 39
 МТ - 276(29), 350

55:36:080120

Условные обозначения

-  241 Граница и кадастровый номер земельного участка
-  55:36:080120 Граница и кадастровый номер кадастрового квартала
-  Граница административного округа
-  ДС Ш П Детские сады, школы, поликлиники
-  А останова общественного транспорта
-  А - 10, 11, 39
МТ - 276(29), 350, 401 номера маршрутов автобусов - А и маршрутных такси - МТ