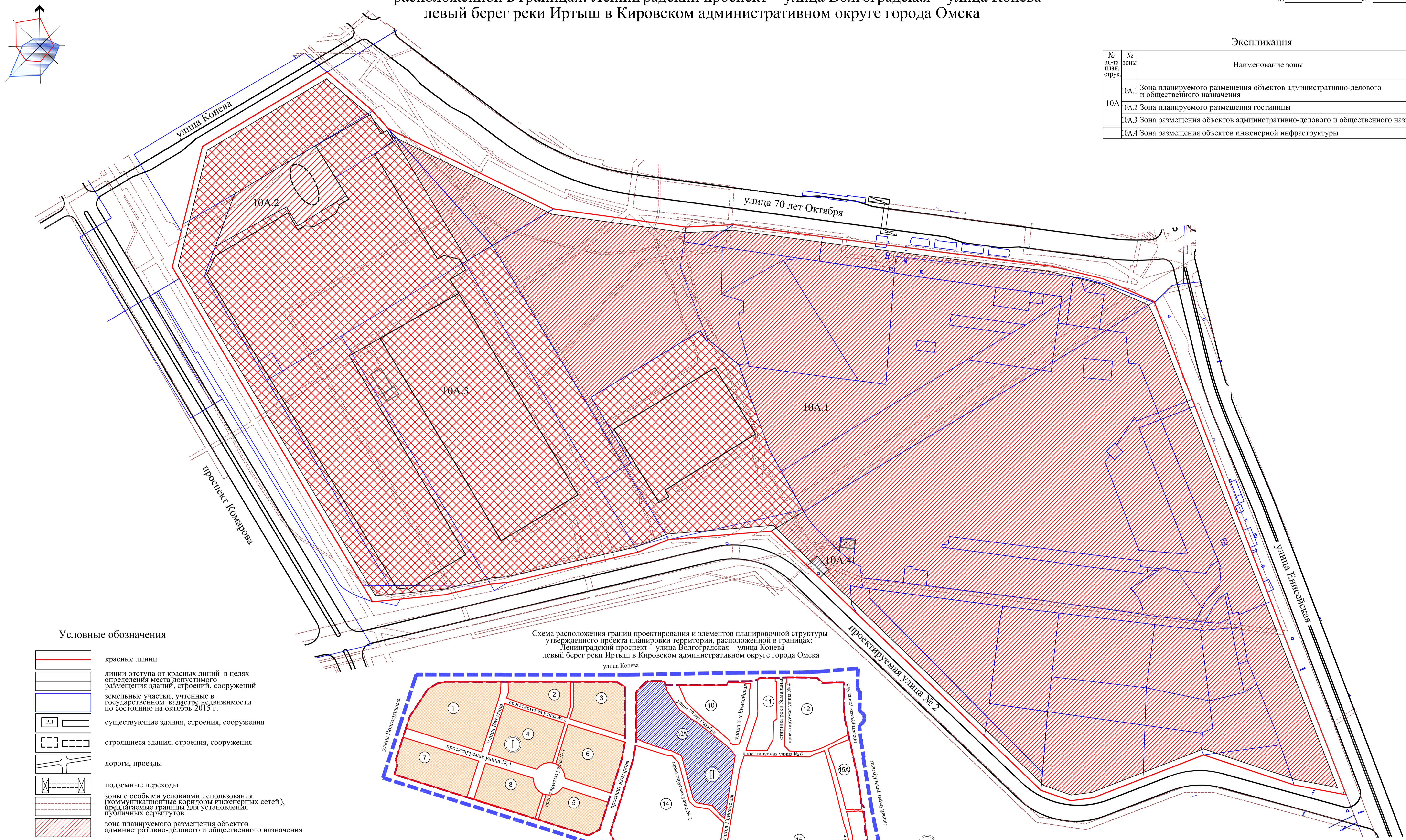


Чертеж планировки элемента планировочной структуры 10А проекта планировки территории, расположенной в границах: Ленинградский проспект – улица Волгоградская – улица Конева – левый берег реки Иртыш в Кировском административном округе города Омска

Приложение к постановлению Администрации города Омска от \_\_\_\_\_ № \_\_\_\_\_

Экспликация

| № зп-та план. струк. | № зоны | Наименование зоны   |
|----------------------|--------|---|
| 10А                  | 10А.1  | Зона планируемого размещения объектов административно-делового и общественного назначения |
|                      | 10А.2  | Зона планируемого размещения гостиницы  |
|                      | 10А.3  | Зона размещения объектов административно-делового и общественного назначения              |
|                      | 10А.4  | Зона размещения объектов инженерной инфраструктуры  |

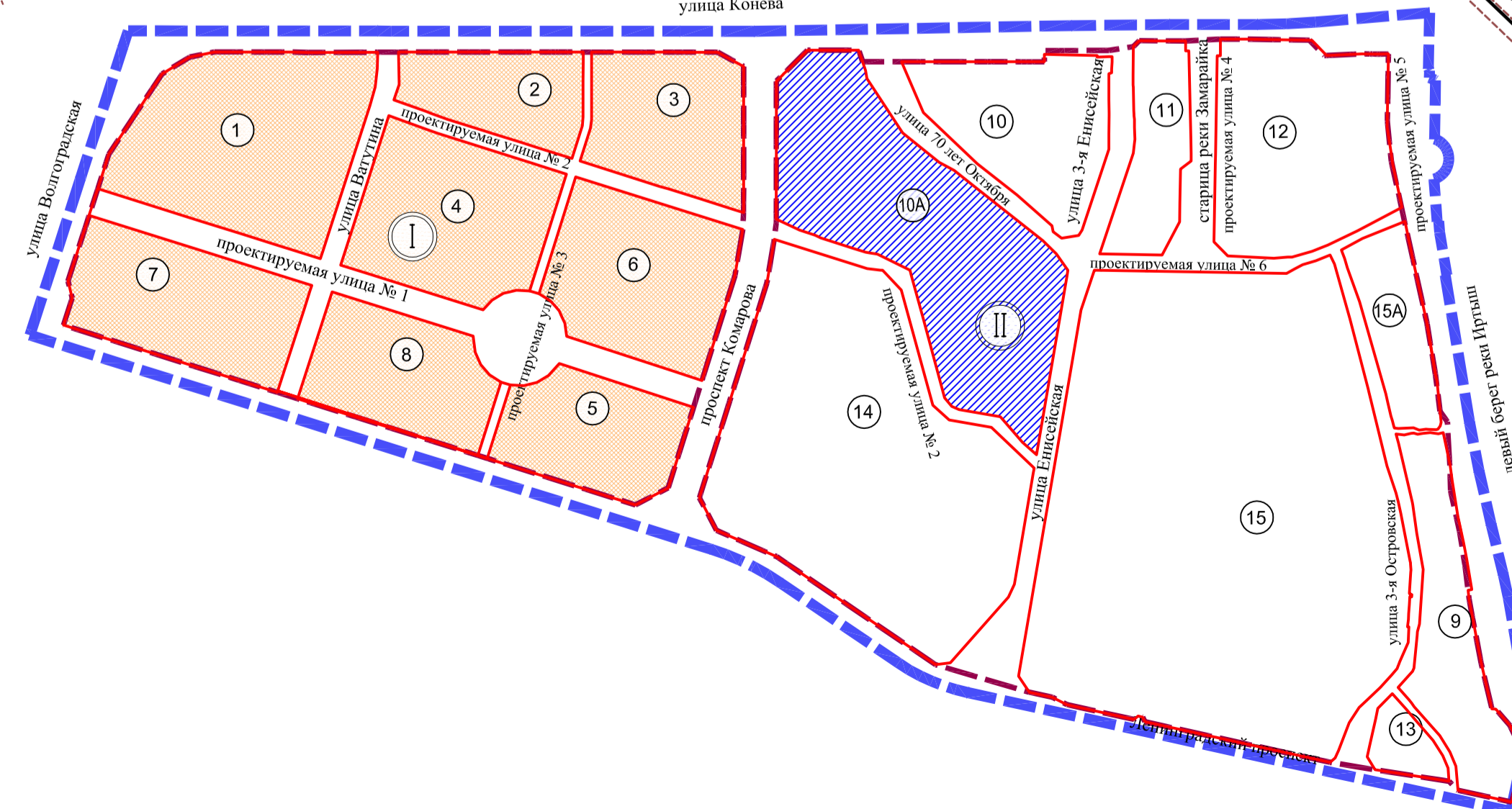








Условные обозначения

-  красные линии
-  линии отступа от красных линий в целях определения места допустимого размещения зданий, строений, сооружений
-  земельные участки, учтенные в государственном кадастре недвижимости по состоянию на октябрь 2015 г.
-  существующие здания, строения, сооружения
-  строящиеся здания, строения, сооружения
-  дороги, проезды
-  подземные переходы
-  зоны с особыми условиями использования (коммуникационные коридоры инженерных сетей), предлагаемые границы для установления публичных сервитутов
-  зона планируемого размещения объектов административно-делового и общественного назначения
-  зона планируемого размещения объектов инженерной инфраструктуры
-  зона размещения объектов административно-делового и общественного назначения (застроенная территория)

10А.1 номер зоны по экспликации

Схема расположения границ проектирования и элементов планировочной структуры утвержденного проекта планировки территории, расположенной в границах: Ленинградский проспект – улица Волгоградская – улица Конева – левый берег реки Иртыш в Кировском административном округе города Омска



-  - номер планировочного района
-  - номер элемента планировочной структуры
-  - граница территории утвержденного проекта планировки
-  - граница планировочного района
-  - красные линии
-  - проектируемая территория