

Чертеж элемента планировочной структуры № 7, чертежа планировки территории, расположенной в границах: улица Челюскинцев - улица 21-я Амурская - граница полосы отвода железной дороги - улица Пристанционная - улица 35 лет Советской Армии в Центральном административном округе города Омска

Экспликация

№ эл-та план. струк.	№ зоны	Наименование зоны
7	7.1	Зона размещения производственно-коммунальных объектов IV - V классов опасности
	7.2	Зона размещения автозаправочной станции
	7.3	Зона размещения станции технического обслуживания
	7.4	Зона размещения объектов хранения индивидуального автотранспорта

Условные обозначения


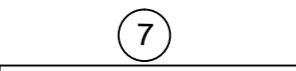
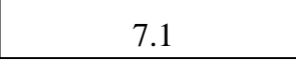



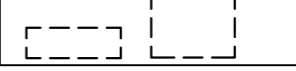

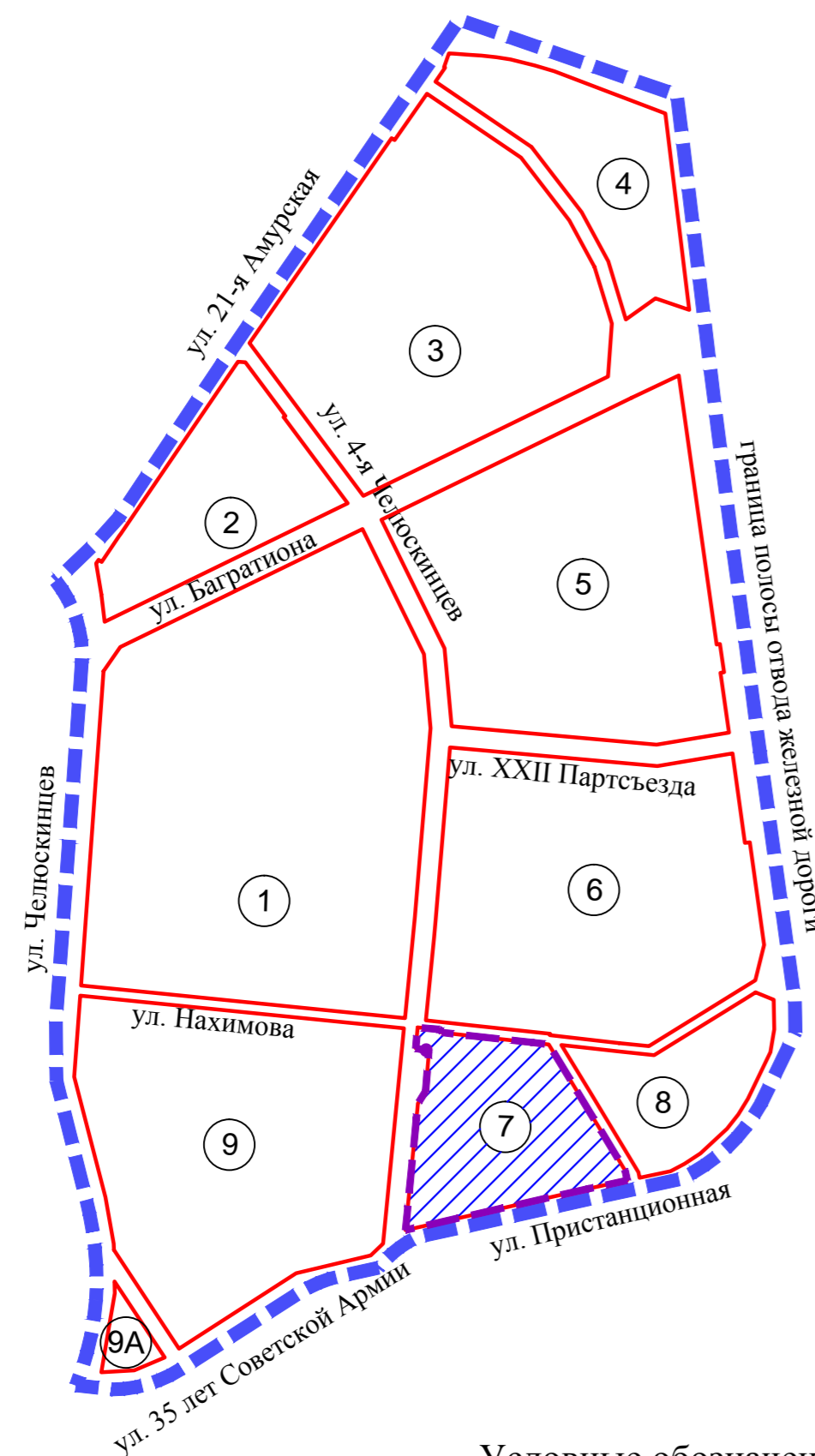
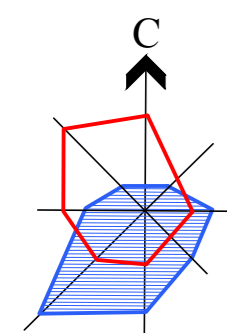




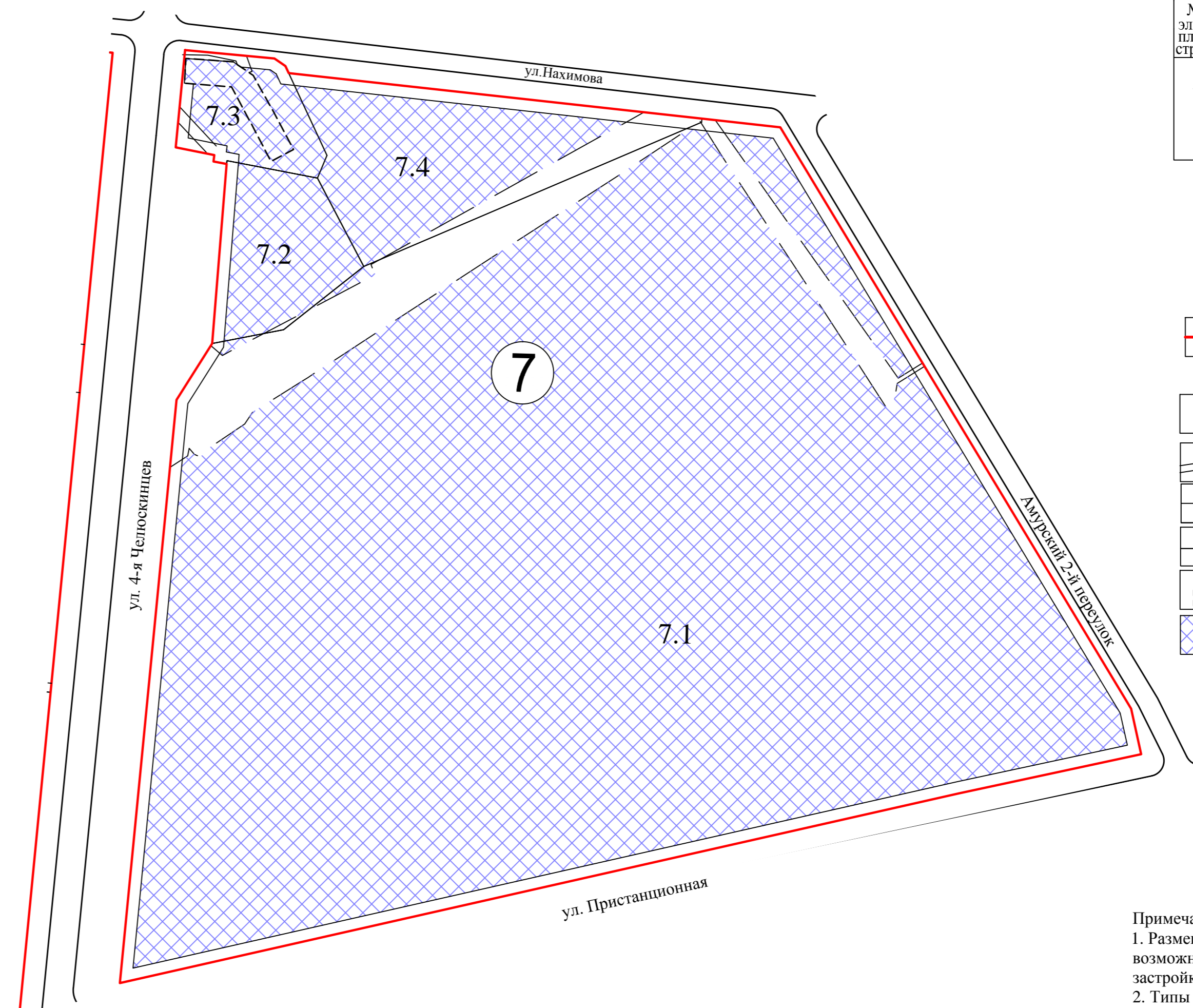
	красные линии
	номер элемента планировочной структуры
	номер зоны по экспликации
	линии, обозначающие дороги, улицы, проезды
	граница допустимого планируемого размещения объектов капитального строительства
	граница технической зоны инженерно- транспортной инфраструктуры
	строящиеся здания, сооружения
	зона размещения производственно-коммунальных объектов IV-V классов опасности (застроенная территория)

Схема расположения элементов планировочной структуры



Условные обозначения

	граница утвержденного проекта планировки
	красные линии
	номер элемента планировочной структуры
	проектируемая территория



Примечание:

1. Размещение перспективных инженерных коммуникаций для конкретных потребителей возможно в границах автомобильных дорог общего пользования и в границах подлежащей застройке территорий в соответствии с нормативами и техническими регламентами.
2. Типы транспортных узлов, пересечений и примыканий могут быть изменены при разработке проектной документации.