Чертеж межевания территории планировочного элемента № 114, расположенной в границах: улица Новокирпичная - улица 1-я Путевая - улица Моторная - граница полосы отвода южной ветки железной дороги в Ленинском административном округе города Омска

Приложение № 10
к постановлению Администрации города Омска
от_____ № _____

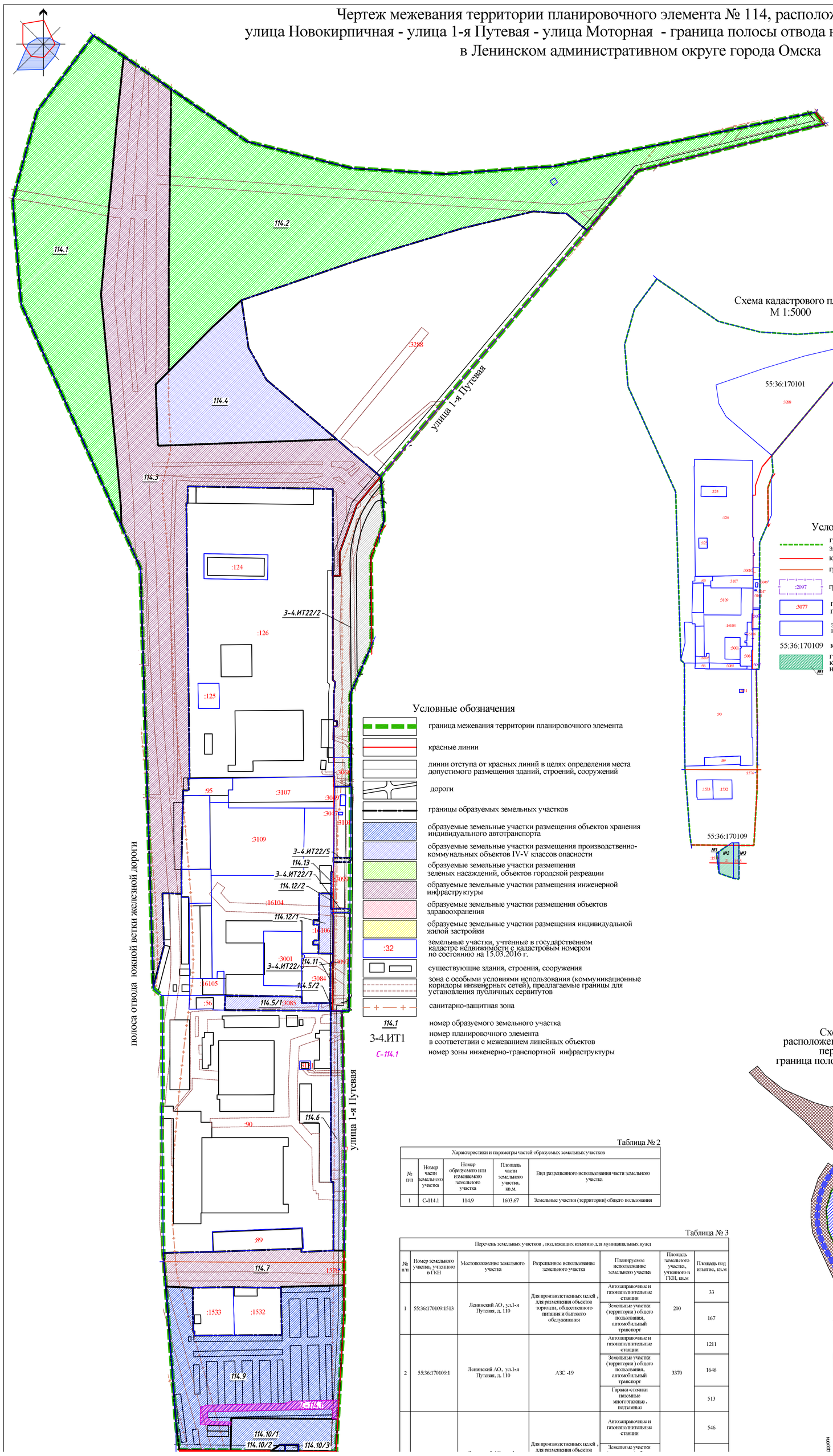

Условные обозначения

- граница межевания территории планировочного элемента
- красные линии
- линии отступа от красных линий в целях определения места допустимого размещения зданий, строений, сооружений
- дороги
- границы образуемых земельных участков
- образуемые земельные участки размещения объектов хранения индивидуального автотранспорта
- образуемые земельные участки размещения производственно-коммунальных объектов IV-V классов опасности
- образуемые земельные участки размещения зеленых насаждений, объектов городской рекреации
- образуемые земельные участки размещения инженерной инфраструктуры
- образуемые земельные участки размещения объектов здравоохранения
- образуемые земельные участки размещения индивидуальной жилой застройки
- :32 — земельные участки, учтенные в государственном кадастре недвижимости с кадастровым номером по состоянию на 15.03.2016 г.
- существующие здания, строения, сооружения
- зона с особыми условиями использования (коммуникационные коридоры инженерных сетей), предлагаемые границы для установления публичных сервитутов
- санитарно-защитная зона
- 114.1 — номер образуемого земельного участка
- 3-4.ИТ1 — номер планировочного элемента в соответствии с межеванием линейных объектов
- С-114.1 — номер зоны инженерно-транспортной инфраструктуры

Условные обозначения

- граница межевания территории планировочного элемента
- красные линии
- граница кадастрового квартала
- :2097 — граница изменяемого участка
- :3077 — граница земельных участков, учтенных в ГКН по состоянию на 15.03.2016 г.
- земли, государственная собственность на которые не разграничена
- 55:36:170109 — кадастровый номер квартала
- №1 — граница земельных участков, предлагаемых к изъятию для муниципальных нужд с указанием номера в перечне изымаемых участков

Таблица № 1

Характеристики и параметры образуемых земельных участков								
№ п/п	Номер земельного участка по проекту	Местоположение	Вид разрешенного использования	Номер земельного участка, учтенного в ГКН	Площадь земельного участка, учтенного в ГКН, кв. м.	Площадь по расчету, кв.м.	Площадь по проекту, кв.м.	Примечание
1	3-4.ИТ22/2	Ленинский АО, ул. 1-я Путевая	Земельные участки (территории) общего пользования, автомобильный транспорт	55:36:170101:3068	605.00	-	10299.53	-
2	3-4.ИТ22/5	Ленинский АО, ул. 1-я Путевая, д. 100	Земельные участки (территории) общего пользования, автомобильный транспорт	-	-	-	88.44	-
3	3-4.ИТ22/7	Ленинский АО, ул. 1-я Путевая	Земельные участки (территории) общего пользования, автомобильный транспорт	-	-	-	78.33	-
4	3-4.ИТ22/8	Ленинский АО, ул. 1-я Путевая, д. 100	Земельные участки (территории) общего пользования, автомобильный транспорт	55:36:170101:3097	2200.00	-	2052.02	Образование земельного участка путем перераспределения
5	3-4.ИТ81/8	Ленинский АО, улица Моторная	Коммунальное обслуживание	55:36:170109:1515	748.00	-	748.01	После образования земельный участок необходимо объединить с земельным участком 55:36:000000:1450/1
6	3-4.ИТ81/9	Ленинский АО, улица Моторная	Коммунальное обслуживание	55:36:1701109:1	1827.00	-	1827.22	После образования земельный участок необходимо объединить с земельным участком 55:36:000000:1450/1
7	3-4.ИТ81/10	Ленинский АО, улица Моторная	Коммунальное обслуживание	55:36:170109:1513	150.00	-	150.24	После образования земельный участок необходимо объединить с земельным участком 55:36:000000:1450/1
8	114.1	Ленинский АО, южная часть кадастрового района 55:36	Скверы, бульвары	-	-	-	38087.09	-
9	114.2	Ленинский АО, южная часть кадастрового района 55:36	Скверы, бульвары	-	-	-	63135.65	-
10	114.3	Ленинский АО, установлено в южной части кадастрового района 55:36 г. Омск	Магистральные сети инженерно-технического обеспечения, включая линии электропередачи , линии связи (в том числе линейно-кабельные сооружения), трубопроводы и.др.	-	-	-	66892.29	-
11	114.4	Ленинский АО, ул 1-я Путевая	Промышленные объекты и производства , коммунально-складские объекты IV-V классов опасности	-	-	-	16678.97	-
12	114.5/1	Ленинский АО, ул. 1-я Путевая, д. 100	Розничные рынки продовольственных и промышленных товаров (кроме торговли автотранспортными средствами)	55:36:170101:3085	1561.00	-	1674.96	Образование земельного участка за счет прилегающей неразграниченной земли
13	114.5/2	Ленинский АО, ул. 1-я Путевая, д. 100	Розничные рынки продовольственных и промышленных товаров (кроме торговли автотранспортными средствами)	55:36:170101:3097	2200.00	-	20.36	Образование земельного участка путем перераспределения
14	114.6	Ленинский АО, ул. 1-я Путевая, д. 100	Автостоянки и депо пассажирского городского транспорта (автобусные парки, троллейбусные парки, трамвайные депо) с ремонтной базой	-	-	-	3673.39	-
15	114.7	Ленинский АО, ул. 1-я Путевая	Магистральные сети инженерно-технического обеспечения, включая линии электропередачи , линии связи (в том числе линейно-кабельные сооружения), трубопроводы и.др.	-	-	-	8155.90	-
16	114.9	Ленинский АО, ул. 1-я Путевая	Гаражи боксового типа	-	-	-	25222.90	-
17	114.10/1	Ленинский АО, ул. Моторная	Гаражи-стоянки наземные многоэтажные , подземные	-	-	-	4166.91	-
18	114.10/2	Ленинский АО, ул.1-я Путевая, д.110	Гаражи-стоянки наземные многоэтажные , подземные	55:36:1701109:1	1827.00	-	75.07	-
19	114.10/3	Ленинский АО, ул.1-я Путевая, д.110	Гаражи-стоянки наземные многоэтажные , подземные	55:36:170109:1515	748.00	-	106.86	-
20	114.11	Ленинский АО, ул. 1-я Путевая, д. 100	Розничные рынки продовольственных и промышленных товаров (кроме торговли автотранспортными средствами)	55:36:170101:3097	2200.00	-	124.31	После образования земельный участок необходимо объединить с земельным участком 55:36:55:36:170101:3084
21	114.12/1	Ленинский АО, ул. 1-я Путевая, д. 100	Розничные рынки продовольственных и промышленных товаров (кроме торговли автотранспортными средствами)	55:36:170101:16106	1095.00	-	1110.02	Образование земельного участка за счет прилегающей неразграниченной земли
22	114.12/2	Ленинский АО, ул. 1-я Путевая, д. 100	Розничные рынки продовольственных и промышленных товаров (кроме торговли автотранспортными средствами)	55:36:170101:3099	1094.00	-	46.39	Образование земельного участка путем перераспределения
23	114.13	Ленинский АО, ул. 1-я Путевая, д. 100	Розничные рынки продовольственных и промышленных товаров (кроме торговли автотранспортными средствами)	55:36:170101:3099	1094.00	-	61.75	После образования земельный участок необходимо объединить с земельным участком 55:36:55:36:170101:16104
24	115.3/2	Ленинский АО, ул.1-я Путевая, д.110	Гаражи-стоянки наземные многоэтажные , подземные	55:36:170109:1513	150.00	-	49.92	-
25	115.3/3	Ленинский АО, ул.1-я Путевая, д.110	Гаражи-стоянки наземные многоэтажные , подземные	55:36:1701109:1	1827.00	-	1377.98	-
26	115.3/4	Ленинский АО, ул.1-я Путевая, д.110	Гаражи-стоянки наземные многоэтажные , подземные	55:36:170109:1515	748.00	-	523.59	-
27	115.4/2	Ленинский АО, ул.1-я Путевая, д.110	Гаражи боксового типа	55:36:1701109:1	1827.00	-	90.27	-
28	115.4/3	Ленинский АО, ул.1-я Путевая, д.110	Гаражи боксового типа	55:36:170109:1515	748.00	-	134.06	-

Таблица № 2

Характеристики и параметры частей образуемых земельных участков				
№ п/п	Номер части земельного участка	Номер образуемого или изменяемого земельного участка	Площадь части земельного участка, кв.м.	Вид разрешенного использования части земельного участка
1	С-114.1	114.9	1603.67	Земельные участки (территории) общего пользования

Таблица № 3

Перечень земельных участков , подлежащих изъятию для муниципальных нужд						
№ п/п	Номер земельного участка, учтенного в ГКН	Местоположение земельного участка	Разрешенное использование земельного участка	Планируемое использование земельного участка	Площадь земельного участка, учтенного в ГКН, кв.м	Площадь под изъятие, кв.м
1	55:36:170109:1513	Ленинский АО, ул.1-я Путевая, д. 110	Для производственных целей , для размещения объектов торговли, общественного питания и бытового обслуживания	Автозаправочные и газонаполнительные станции	200	33
				Земельные участки (территории) общего пользования, автомобильный транспорт		167
2	55:36:170109:1	Ленинский АО, ул.1-я Путевая, д. 110	АЗС -19	Автозаправочные и газонаполнительные станции	3370	1211
				Земельные участки (территории) общего пользования, автомобильный транспорт		1646
				Гаражи-стоянки наземные многоэтажные , подземные		513
			Для производственных целей , для размещения объектов	Автозаправочные и газонаполнительные станции		546
				Земельные участки		

Схема расположения границ проектирования и элементов планировочной структуры, расположенной в границах: улица Новокирпичная - Сибирский проспект - улица Валентины Бисяриной - перспективная дорога в поселок Светлый - федеральная трасса М-51 - Черлакский тракт - граница полосы отвода южной ветки железной дороги в Ленинском административном округе города Омска

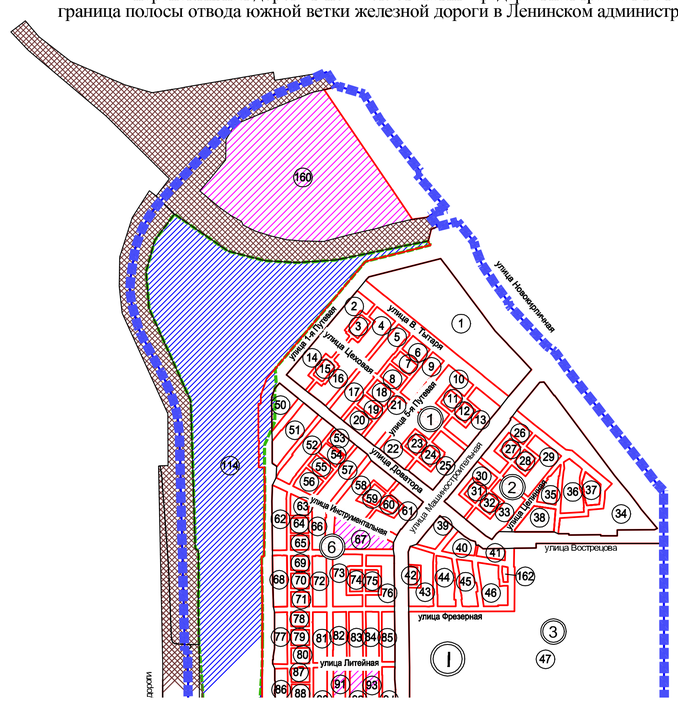

Условные обозначения:

- граница проектируемой территории
- граница планировочного района
- граница межевания планировочного элемента
- граница планировочного квартала
- красные линии, граница планировочного элемента
- проектируемый элемент
- территории, на которые не выполняется межевание
- полоса отвода железной дороги
- 2 — номер элемента планировочной структуры
- 12 — номер планировочного квартала

Чертеж межевания территории планировочного элемента № 115, расположенной в границах:
улица Моторная - улица 2-я Путевая - Черлакский тракт - граница полосы отвода южной ветки железной дороги в Ленинском административном округе города Омска

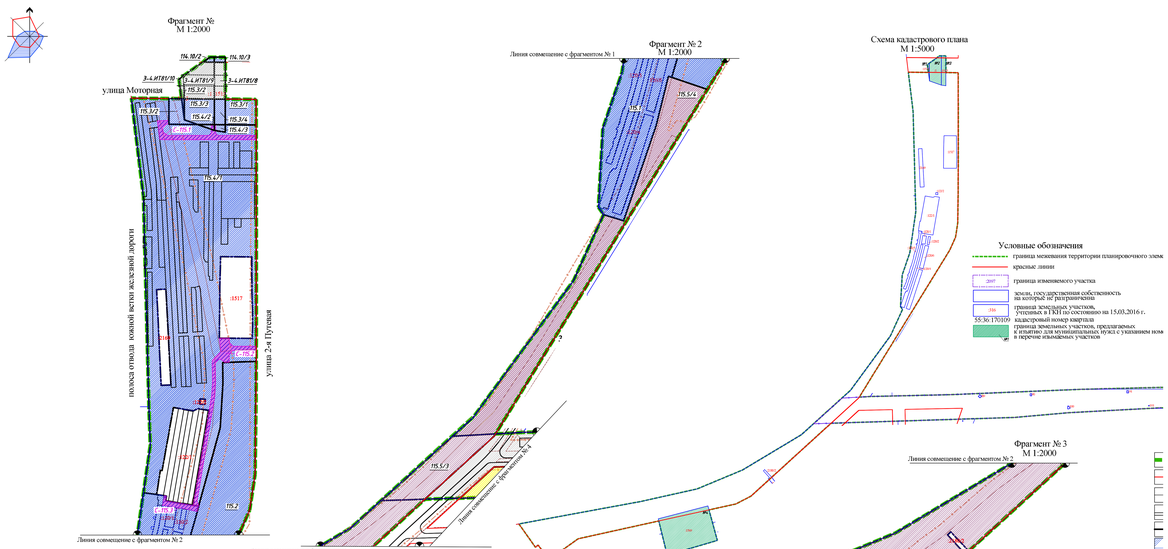

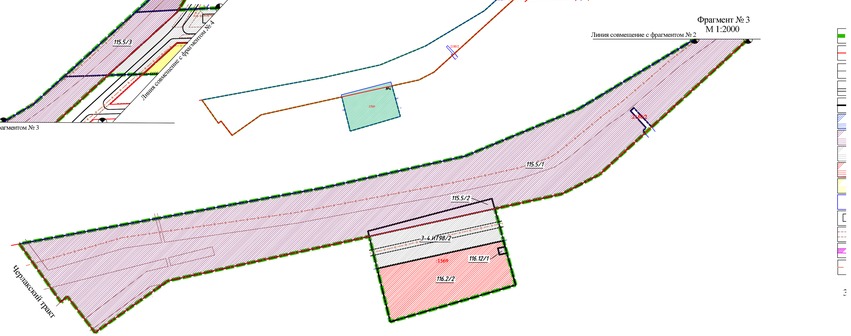

Примечание:

1. Типы транспортных узлов, переусечений и примыканий могут быть изменены при разработке проектной документации.
2. Чертеж границ земельных участков и границ зон инженерно -транспортной инфраструктуры с указанием поворотных точек, ведомость координат поворотных точек выполнены в составе проекта.
3. Проект межевания разработан на топографической съемке масштаба 1:500, выданной заказчиком.
4. Земельные участки с дробными номерами (например: 115.1/1, 115.2/2) после образования необходимо объединить.
5. Размещение перспективных инженерных коммуникаций для конкретных потребителей возможно в границах автомобильных дорог общего пользования и в границах застроенных территорий в соответствии с техническими регламентами .
6. Строительство планируемых инженерных сетей и существующих объектов , ремонт существующих сетей возможны при оформлении соглашений с собственниками земельных участков.

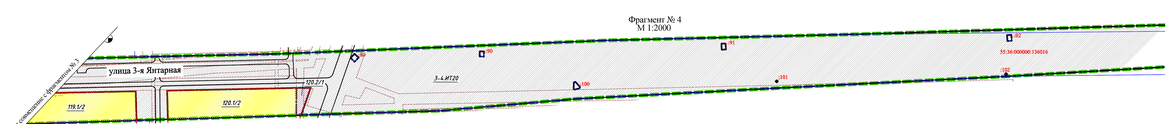

Чертеж межевания территории планировочных элементов № 124, № 126, № 161, линейных объектов № 3-4.ИТ106, № 3-4.ИТ107, расположенной в границах: проектируемая улица № 2 - улица Машиностроительная - улица 3-я Янтарная - улица 6-я Янтарная в Ленинском административном округе города Омска

Условные обозначения

- граница межевания территории планировочного элемента
- красные линии
- линии отступа от красных линий в целях определения места допустимого размещения зданий, строений, сооружений
- дороги
- границы образуемых земельных участков
- :1572 — земельные участки, учтенные в государственном кадастре недвижимости с кадастровым номером по состоянию на 15.03.2016 г.
- зоны с особыми условиями использования территорий (коммуникационные коридоры инженерных сетей)
- образуемые земельные участки размещения индивидуальной жилой застройки
- образуемые земельные участки размещения парков отдыха
- образуемые земельные участки размещения производственно-коммунальных объектов IV-V классов опасности
- образуемые земельные участки размещения городского наземного транспорта
- образуемые земельные участки размещения объектов инженерной инфраструктуры
- граница санитарно-защитной зоны
- 126.2 — номер образуемого земельного участка
- 3-4.ИТ106 — номер планировочного элемента в соответствии с межеванием линейных объектов

Таблица № 1

Характеристики и параметры образуемых земельных участков								
№ п/п	Номер земельного участка по проекту	Местоположение	Вид разрешенного использования	Номер земельного участка, учтенного в ГКН	Площадь земельного участка, учтенного в ГКН, кв. м.	Площадь по расчету, кв.м.	Площадь по проекту, кв.м.	Примечание
1	3-4.ЗОП1/4	Ленинский АО, проектируемая улица №1	Городские леса и иные природные ландшафты	55:36:170109:2307	20926.00	-	148.84	Образование земельного участка путем перераспределения
2	3-4.ИТ106/1	Ленинский АО, проектируемая улица № 1, улица 6-я Янтарная	Земельные участки (территории) общего пользования, автомобильный транспорт	55:36:170109:2307	20926.00	-	18216.16	Образование земельного участка путем перераспределения
3	124.2	Ленинский АО, ул. Молодова , д. 20	Индивидуальные жилые дома с приусадебными земельными участками (не более 3 этажей)	55:36:170109:1510	5097.00	-	856.02	Образование земельного участка путем перераспределения
4	124.1	Ленинский АО, ул. Молодова , д. 20	Объекты и сооружения , необходимые для инженерного обеспечения объектов капитального строительства	55:36:170109:1510	5097.00	-	338.72	Образование земельного участка путем перераспределения
5	3-4.ИТ107/1	Ленинский АО, ул. 1-я Янтарная	Земельные участки (территории) общего пользования, автомобильный транспорт	55:36170109:1510	5097.00	-	898.86	Образование земельного участка путем перераспределения
6	161.1/2	Ленинский АО, ориентир - жилой дом по адресу ул. Молодова , д. 20	Индивидуальные жилые дома с приусадебными земельными участками (не более 3 этажей)	-	-	-	1796.80	-
7	3-4.ИТ106/3	Ленинский АО, проектируемая улица № 1	Земельные участки (территории) общего пользования, автомобильный транспорт	55:36:170109:1509	4175.00	-	58.33	Образование земельного участка путем перераспределения
8	126.1/3	Ленинский АО, ул. Машиностроительная	Парки	55:36:170109:2307	20926.00	-	2558.83	Образование земельного участка путем перераспределения
9	126.1/1	Ленинский АО, ул. Машиностроительная	Парки	-	-	-	26047.22	-
10	126.1/2	Ленинский АО, ул. Машиностроительная	Парки	-	-	-	1097.43	-
11	161.1/1	Ленинский АО, ориентир - жилой дом по адресу ул. Молодова , д. 20	Индивидуальные жилые дома с приусадебными земельными участками (не более 3 этажей)	55:36:170109:1509	4175.00	-	4116.19	Образование земельного участка путем перераспределения
12	126.2	Ленинский АО, ул. Молодова , д. 20	Мойки грузовых автомобилей портального типа	55:36:170109:1572	3106.00	-	3341.55	Образование земельного участка за счет приусадебной пограничной земли
	Итого:				89525.00	*	59474.95	

Таблица № 2

Перечень земельных участков , подлежащих изъятию для муниципальных нужд						
№ п/п	Номер земельного участка, учтенного в ГКН	Местоположение земельного участка	Разрешенное использование земельного участка	Планируемое использование земельного участка	Площадь земельного участка, учтенного в ГКН, кв.м	Площадь под изъятие, кв.м
1	55:36:170109:1509	Ориентир - жилой дом по адресу: Ленинский АО, ул. Молодова , д. 20	Под строительство квартала малоэтажной жилой застройки	Индивидуальная жилая застройка	1159.00	1100.67
				Общего пользования (для дороги)		58.33
	Итого:				1159.00	1159.00

Схема кадастрового плана
М 1:5000

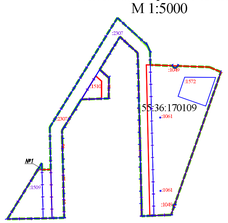

Условные обозначения

- граница межевания территории планировочного элемента
- красные линии
- :1509 — граница изменяемого участка
- :1572 — граница земельных участков, с кадастровым номером учтенных в ГКН по состоянию на 15.03.2016 г.
- земли, государственная собственность на которые не разграничена
- 55:36:170109 — кадастровый номер квартала
- М1 — земельные участки, предлагаемые к изъятию для муниципальных нужд

Примечание:

1. Чертеж границ земельных участков и границ зон инженерно -транспортной инфраструктуры с указанием поворотных точек, ведомость координат поворотных точек выполнены в составе проекта.
2. Проект межевания разработан на топографической съемке масштаба 1:500, выданной заказчиком.
3. Образуемые земельные участки линейных объектов (ИТ), которые после образования будут относиться к территориям общего пользования или имуществу общего пользования .
4. Земельные участки с дробными номерами (например: 126.1/1, 126.1/2) после образования необходимо объединить.
5. Размещение перспективных инженерных коммуникаций для конкретных потребителей возможно в границах автомобильных дорог общего пользования и в границах застроенных территорий в соответствии с техническими регламентами .
6. Строительство планируемых инженерных сетей к существующим объектам , ремонт существующих сетей возможны при оформлении соглашений с собственниками земельных участков.

Схема расположения границ проек
расположенной в границах: Сн
перспективная дорога в поселок Св
граница полосы отвода южной ветки железн

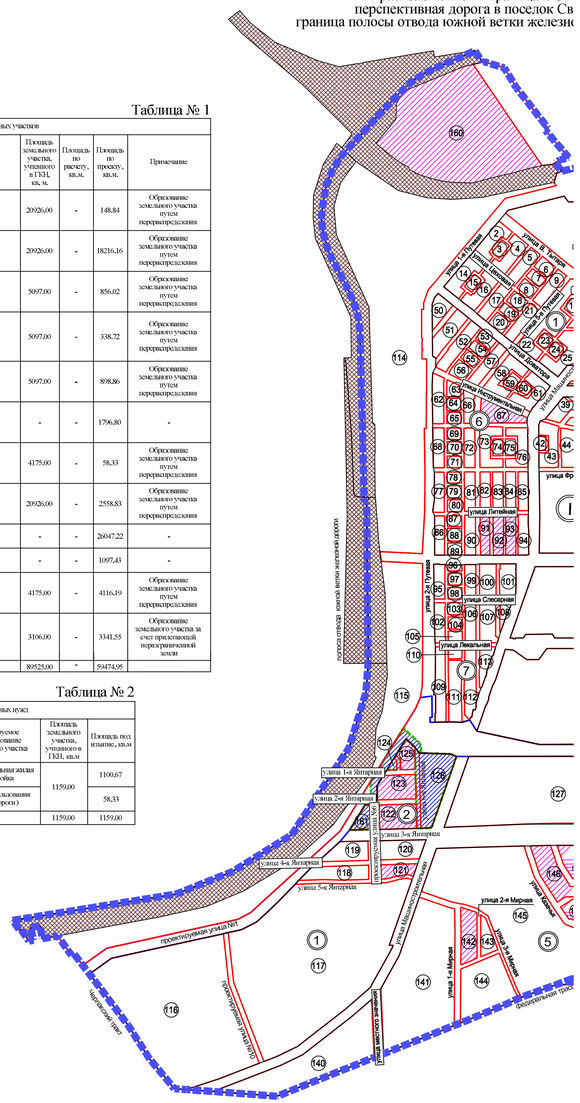

Приложение № 9
к постановлению Администрации города Омска
от_____ № _____

Чертеж межевания территории планировочных элементов №№ 95 - 113, расположенной в границах: улица Моторная - улица Машиностроительная - проектируемая улица №2 - улица 2-я Путевая в Ленинском административном округе города Омска

Условные обозначения

- граница межевания территории планировочного элемента
- красные линии
- линии отступа от красных линий в целях определения мест допустимого размещения зданий, строений, сооружений, за пределами которых размещаются здания, строения, сооружения
- дороги
- границы образуемых земельных участков
- образуемые земельные участки для размещения линейных объектов
- образуемые земельные участки для размещения индивидуальной жилой застройки
- образуемые земельные участки размещения объектов инженерно- транспортной инфраструктуры, объектов и сооружений, необходимых для инженерного обеспечения объектов капитального строительства
- образуемые земельные участки размещения объектов административно-делового и общественного назначения, объектов торгово-делового назначения и общественного питания
- образуемые земельные участки размещения рекреационно-ландшафтных территорий
- земельные участки, учтенные в государственном кадастре недвижимости с кадастровым номером по состоянию на 15.01.2016 г.
- 32 существующие здания, строения, сооружения
- зоны с особыми условиями использования территорий (водоохранные зоны, коридоры инженерных сетей)
- 40 / 3-4ИП17 номер образуемого земельного участка / номер планировочного элемента в соответствии с межевением линейных объектов

Схема кадастрового плана
М 1:5000

Условные обозначения

- граница межевания территории планировочного элемента
- красные линии
- 30м земли, государственная собственность на которые не разграничена
- 55:36:170109 граница земельных участков, учтенных в ГКН по состоянию на 15.03.2016 г. кадастровый номер квартала

Примечание:

1. Типы транспортных узлов, пересечений и примыканий могут быть изменены при разработке проектной документации.
2. Чертеж границ земельных участков и границ зон инженерно-транспортной инфраструктуры с указанием поворотных точек, ведомость координат поворотных точек выполнены в составе проекта.
3. Проект межевания разработан на топографической съемке масштаба 1:500, выданной заказчиком.
4. Размещение перспективных инженерных коммуникаций для конкретных потребителей возможно в границах автомобильных дорог общего пользования и в границах застроенных территорий в соответствии с техническими регламентами .
5. Строительство планируемых инженерных сетей к существующим объектам , ремонт существующих сетей возможны при оформлении соглашений с собственниками земельных участков.

Таблица № 1

Характеристики в параметре образуемых земельных участков							
№ п/п	Номер земельного участка по проекту	Местоположение	Вид разрешенного использования	Номер земельного участка в ГКН	Площадь земельного участка по проекту, кв.м.	Площадь земельного участка по расчету, кв.м.	Примечание
1	95:1	Ленинский АО, ул. 3-я Путевая, д. 126	Индивидуальные жилые дома с приусадебным земельным участком (не более 3 этажей)	-	-	-	633.86	-
2	95:4	Ленинский АО, ул. 3-я Путевая, д. 132	Индивидуальные жилые дома с приусадебным земельным участком (не более 3 этажей)	-	-	-	424.75	-
3	95:5	Ленинский АО, ул. 3-я Путевая, д. 134	Индивидуальные жилые дома с приусадебным земельным участком (не более 3 этажей)	-	-	-	578.67	-
4	95:6	Ленинский АО, ул. 3-я Путевая, д. 135	Индивидуальные жилые дома с приусадебным земельным участком (не более 3 этажей)	55:36:170109:233	530.00	-	634.01	Образование земельного участка путем перераспределения
5	95:7	Ленинский АО, ул. Сибирская, д. 5	Индивидуальные жилые дома с приусадебным земельным участком (не более 3 этажей)	-	-	-	497.32	-
6	95:8	Ленинский АО, ул. 3-я Путевая, д. 137	Индивидуальные жилые дома с приусадебным земельным участком (не более 3 этажей)	55:36:170109:230	393.00	-	444.29	Образование земельного участка путем перераспределения
7	96:1	Ленинский АО, ул. 3-я Путевая, д. 139	Индивидуальные жилые дома с приусадебным земельным участком (не более 3 этажей)	-	-	-	465.20	-
8	96:2	Ленинский АО, ул. 3-я Путевая, д. 135а	Индивидуальные жилые дома с приусадебным земельным участком (не более 3 этажей)	-	-	-	465.54	-
9	96:3	Ленинский АО, ул. 3-я Путевая, д. 113	Индивидуальные жилые дома с приусадебным земельным участком (не более 3 этажей)	-	-	-	428.46	-
10	96:4	Ленинский АО, ул. 3-я Путевая, д. 114	Индивидуальные жилые дома с приусадебным земельным участком (не более 3 этажей)	-	-	-	420.39	-
11	96:5	Ленинский АО, ул. 4-я Путевая, д. 114	Индивидуальные жилые дома с приусадебным земельным участком (не более 3 этажей)	-	-	-	428.78	-
12	97:1	Ленинский АО, ул. 3-я Путевая, д. 117	Индивидуальные жилые дома с приусадебным земельным участком (не более 3 этажей)	-	-	-	455.76	-
13	97:2	Ленинский АО, ул. 3-я Путевая, д. 117а	Индивидуальные жилые дома с приусадебным земельным участком (не более 3 этажей)	55:36:170109:219	412.00	-	471.76	Образование земельного участка путем перераспределения
14	97:3	Ленинский АО, ул. 3-я Путевая, д. 119	Индивидуальные жилые дома с приусадебным земельным участком (не более 3 этажей)	55:36:170109:218	376.00	-	472.18	Образование земельного участка путем перераспределения
15	97:4	Ленинский АО, ул. 4-я Путевая, д. 119	Индивидуальные жилые дома с приусадебным земельным участком (не более 3 этажей)	55:36:170109:223	424.00	-	465.46	Образование земельного участка путем перераспределения
16	97:5	Ленинский АО, ул. 3-я Путевая, д. 121	Индивидуальные жилые дома с приусадебным земельным участком (не более 3 этажей)	-	-	-	462.15	-
17	98:2	Ленинский АО, ул. 3-я Путевая, д. 121	Индивидуальные жилые дома с приусадебным земельным участком (не более 3 этажей)	55:36:170109:227	454.00	-	491.13	Образование земельного участка путем перераспределения
18	98:3	Ленинский АО, ул. 3-я Путевая, д. 123	Индивидуальные жилые дома с приусадебным земельным участком (не более 3 этажей)	55:36:170109:223	430.00	-	473.13	Образование земельного участка путем перераспределения
19	98:4	Ленинский АО, ул. 4-я Путевая, д. 114	Индивидуальные жилые дома с приусадебным земельным участком (не более 3 этажей)	-	-	-	504.54	-
20	98:5	Ленинский АО, ул. Сибирская, д. 7	Индивидуальные жилые дома с приусадебным земельным участком (не более 3 этажей)	-	-	-	468.90	-
21	98:6	Ленинский АО, ул. Сибирская, д. 5	Индивидуальные жилые дома с приусадебным земельным участком (не более 3 этажей)	-	-	-	397.21	-
22	99:1	Ленинский АО, ул. 4-я Путевая, д. 116	Индивидуальные жилые дома с приусадебным земельным участком (не более 3 этажей)	-	-	-	436.79	-
23	99:3	Ленинский АО, ул. 3-я Путевая, д. 125	Индивидуальные жилые дома с приусадебным земельным участком (не более 3 этажей)	-	-	-	450.26	-
24	99:4	Ленинский АО, ул. 3-я Путевая, д. 127	Индивидуальные жилые дома с приусадебным земельным участком (не более 3 этажей)	-	-	-	498.89	-
25	99:5	Ленинский АО, ул. 3-я Путевая, д. 129	Индивидуальные жилые дома с приусадебным земельным участком (не более 3 этажей)	-	-	-	439.10	-
26	99:6	Ленинский АО, ул. 3-я Путевая, д. 130	Индивидуальные жилые дома с приусадебным земельным участком (не более 3 этажей)	-	-	-	442.91	-
27	99:7	Ленинский АО, ул. 3-я Путевая, д. 131	Индивидуальные жилые дома с приусадебным земельным участком (не более 3 этажей)	-	-	-	427.80	-
28	99:8	Ленинский АО, ул. 4-я Путевая, д. 118	Индивидуальные жилые дома с приусадебным земельным участком (не более 3 этажей)	55:36:170109:38	345.00	-	380.61	Образование земельного участка путем перераспределения
29	99:9	Ленинский АО, ул. 4-я Путевая, д. 131	Индивидуальные жилые дома с приусадебным земельным участком (не более 3 этажей)	55:36:170109:322	378.00	-	391.88	Образование земельного участка путем перераспределения
30	99:10	Ленинский АО, ул. 3-я Путевая, д. 134	Индивидуальные жилые дома с приусадебным земельным участком (не более 3 этажей)	-	-	-	485.19	-
31	99:11	Ленинский АО, ул. 3-я Путевая, д. 133	Индивидуальные жилые дома с приусадебным земельным участком (не более 3 этажей)	55:36:170109:327	441.00	-	505.84	Образование земельного участка путем перераспределения
32	99:12	Ленинский АО, ул. 4-я Путевая, д. 133	Индивидуальные жилые дома с приусадебным земельным участком (не более 3 этажей)	-	-	-	466.48	-
33	99:13	Ленинский АО, ул. Сибирская, д. 9	Индивидуальные жилые дома с приусадебным земельным участком (не более 3 этажей)	55:36:170109:328	419.00	-	475.16	Образование земельного участка путем перераспределения
34	99:14	Ленинский АО, ул. 3-я Путевая, д. 138	Индивидуальные жилые дома с приусадебным земельным участком (не более 3 этажей)	-	-	-	543.71	-
35	99:15	Ленинский АО, ул. 3-я Путевая, д. 140	Индивидуальные жилые дома с приусадебным земельным участком (не более 3 этажей)	-	-	-	522.96	-
36	99:16	Ленинский АО, ул. 3-я Путевая Дом 124	Индивидуальные жилые дома с приусадебным земельным участком (не более 3 этажей)	55:36:170109:25	436.00	-	526.27	Образование земельного участка путем перераспределения
37	100:1	Ленинский АО, ул. 3-я Путевая, д. 197	Индивидуальные жилые дома с приусадебным земельным участком (не более 3 этажей)	55:36:170109:12	562.00	-	595.63	Образование земельного участка путем перераспределения
38	100:2	Ленинский АО, ул. 3-я Путевая, д. 292	Индивидуальные жилые дома с приусадебным земельным участком (не более 3 этажей)	-	-	-	567.87	-
39	100:3	Ленинский АО, ул. 3-я Путевая, д. 290	Индивидуальные жилые дома с приусадебным земельным участком (не более 3 этажей)	55:36:170109:21	562.00	-	596.18	Образование земельного участка путем перераспределения
40	100:4	Ленинский АО, ул. 5-я Путевая, д. 288	Индивидуальные жилые дома с приусадебным земельным участком (не более 3 этажей)	-	-	-	562.15	-
41	100:5	Ленинский АО, ул. 6-я Путевая, д. 288	Индивидуальные жилые дома с приусадебным земельным участком (не более 3 этажей)	55:36:170109:100	565.00	-	616.90	Образование земельного участка путем перераспределения
42	100:6	Ленинский АО, ул. 6-я Путевая, д. 288	Индивидуальные жилые дома с приусадебным земельным участком (не более 3 этажей)	55:36:170109:98	598.00	-	642.78	Образование земельного участка путем перераспределения
43	100:7	Ленинский АО, ул. 5-я Путевая, д. 286	Индивидуальные жилые дома с приусадебным земельным участком (не более 3 этажей)	-	-	-	639.87	-
44	100:8	Ленинский АО, ул. 6-я Путевая, д. 238	Индивидуальные жилые дома с приусадебным земельным участком (не более 3 этажей)	55:36:170109:20	562.00	-	603.75	Образование земельного участка путем перераспределения

Продолжение таблицы № 1

Характеристики в параметре образуемых земельных участков							
№ п/п	Номер земельного участка по проекту	Местоположение	Вид разрешенного использования	Номер земельного участка в ГКН	Площадь земельного участка по проекту, кв.м.	Площадь земельного участка по расчету, кв.м.	Примечание
45	100:9	Ленинский АО, ул. 3-я Путевая, д. 115	Индивидуальные жилые дома с приусадебным земельным участком (не более 3 этажей)	55:36:170109:66	563.00	-	598.00	Образование земельного участка путем перераспределения
46	100:10	Ленинский АО, ул. 4-я Путевая, д. 117	Индивидуальные жилые дома с приусадебным земельным участком (не более 3 этажей)	55:36:170109:1997	582.00	-	609.97	Образование земельного участка путем перераспределения
47	100:11	Ленинский АО, ул. 4-я Путевая, д. 212	Индивидуальные жилые дома с приусадебным земельным участком (не более 3 этажей)	55:36:170109:50	562.00	-	598.47	Образование земельного участка путем перераспределения
48	100:12	Ленинский АО, ул. 4-я Путевая, д. 119	Индивидуальные жилые дома с приусадебным земельным участком (не более 3 этажей)	-	-	-	582.64	-
49	100:13	Ленинский АО, ул. 4-я Путевая, д. 214	Индивидуальные жилые дома с приусадебным земельным участком (не более 3 этажей)	-	-	-	608.23	-
50	100:14	Ленинский АО, ул. 4-я Путевая, д. 121	Индивидуальные жилые дома с приусадебным земельным участком (не более 3 этажей)	55:36:170109:68	562.00	-	670.72	Образование земельного участка путем перераспределения
51	100:15	Ленинский АО, ул. 4-я Путевая, д. 216	Индивидуальные жилые дома с приусадебным земельным участком (не более 3 этажей)	55:36:170109:2	587.00	-	674.91	Образование земельного участка путем перераспределения
52	100:16	Ленинский АО, ул. 4-я Путевая Дом 200	Индивидуальные жилые дома с приусадебным земельным участком (не более 3 этажей)	55:36:170109:32	562.00	-	705.03	Образование земельного участка путем перераспределения
53	100:17	Ленинский АО г.Омск ул. 4-я Путевая, д.124	Объекты и сооружения, необходимые для инженерного обеспечения объектов капитального строительства	-	-	-	137.07	-
54	101:1	Ленинский АО, ул. 3-я Путевая, д. 189	Индивидуальные жилые дома с приусадебным земельным участком (не более 3 этажей)	-	-	-	592.42	-
55	101:2	Ленинский АО, ул. Машиностроительная, д. 86	Земельные участки (территории) общего пользования	-	-	-	343.17	-
56	101:3	Ленинский АО, ул. 3-я Путевая, д. 189а	Объекты и сооружения, необходимые для инженерного обеспечения объектов капитального строительства	-	-	-	336.85	-
57	101:4	Ленинский АО, ул. 3-я Путевая, д. 191	Индивидуальные жилые дома с приусадебным земельным участком (не более 3 этажей)	55:36:170109:76	768.00	-	922.50	Образование земельного участка путем перераспределения
58	101:5	Ленинский АО, ул. Машиностроительная, д. 90	Индивидуальные жилые дома с приусадебным земельным участком (не более 3 этажей)	-	-	-	773.04	-
59	101:6	Ленинский АО, ул. 4-я Путевая, д. 190	Индивидуальные жилые дома с приусадебным земельным участком (не более 3 этажей)	55:36:170109:19	582.00	-	639.61	Образование земельного участка путем перераспределения
60	101:7	Ленинский АО, ул. Машиностроительная, д. 92	Индивидуальные жилые дома с приусадебным земельным участком (не более 3 этажей)	-	-	-	568.50	-
61	101:8	Ленинский АО, ул. 4-я Путевая, д. 193	Индивидуальные жилые дома с приусадебным земельным участком (не более 3 этажей)	55:36:170109:77	562.00	-	637.43	Образование земельного участка путем перераспределения
62	101:9	Ленинский АО, ул. 4-я Путевая, д. 274	Индивидуальные жилые дома с приусадебным земельным участком (не более 3 этажей)	55:36:170109:21	562.00	-	630.67	Образование земельного участка путем перераспределения
63	101:10	Ленинский АО, ул. Машиностроительная, д. 94	Индивидуальные жилые дома с приусадебным земельным участком (не более 3 этажей)	-	-	-	553.79	-
64	101:11	Ленинский АО, ул. 4-я Путевая, д. 195	Индивидуальные жилые дома с приусадебным земельным участком (не более 3 этажей)	55:36:170109:30	562.00	-	627.30	Образование земельного участка путем перераспределения
65	101:12	Ленинский АО, ул. Машиностроительная, д. 96	Индивидуальные жилые дома с приусадебным земельным участком (не более 3 этажей)	-	-	-	533.16	-
66	101:13	Ленинский АО, ул. 4-я Путевая, д. 203	Индивидуальные жилые дома с приусадебным земельным участком (не более 3 этажей)	55:36:170109:79	769.00	-	825.90	Образование земельного участка путем перераспределения
67	101:15	Ленинский АО, ул. Машиностроительная, д. 100	Индивидуальные жилые дома с приусадебным земельным участком (не более 3 этажей)	-	-	-	552.51	-
68	101:16	Ленинский АО, ул. 4-я Путевая Дом 197	Индивидуальные жилые дома с приусадебным земельным участком (не более 3 этажей)	-	-	-	692.46	-
69	101:17	Ленинский АО, ул. Машиностроительная, д. 98	Индивидуальные жилые дома с приусадебным земельным участком (не более 3 этажей)	-	-	-	688.37	-
70	102:1	Ленинский АО, ул. 2-я Путевая, д. 163	Индивидуальные жилые дома с приусадебным земельным участком (не более 3 этажей)	-	-	-	465.22	-
71	102:2	Ленинский АО, ул. 2-я Путевая, д. 165	Индивидуальные жилые дома с приусадебным земельным участком (не более 3 этажей)	-	-	-	479.09	-
72	102:3	Ленинский АО, ул. 2-я Путевая, д. 167	Индивидуальные жилые дома с приусадебным земельным участком (не более 3 этажей)	55:36:170109:240	420.00	-	468.60	Образование земельного участка путем перераспределения
73	102:4	Ленинский АО, ул. 2-я Путевая, д. 156	Индивидуальные жилые дома с приусадебным земельным участком (не более 3 этажей)	-	-	-	392.06	-
74	102:5	Ленинский АО, ул. 2-я Путевая, д. 171	Индивидуальные жилые дома с приусадебным земельным участком (не более 3 этажей)	-	-	-	459.76	-
75	102:6	Ленинский АО, ул. 2-я Путевая, д. 169	Индивидуальные жилые дома с приусадебным земельным участком (не более 3 этажей)	-	-	-	403.30	-
76	102:7	Ленинский АО, ул. 2-я Путевая, д. 173	Индивидуальные жилые дома с приусадебным земельным участком (не более 3 этажей)	-	-	-	417.14	-
77	102:8	Ленинский АО, ул. 2-я Путевая, д. 175	Индивидуальные жилые дома с приусадебным земельным участком (не более 3 этажей)	-	-	-	402.00	-
78	102:9	Ленинский АО, ул. 2-я Путевая, д. 177, ул. Лельевская, д. 1	Индивидуальные жилые дома с приусадебным земельным участком (не более 3 этажей)	-	-	-	507.41	-
79	103:1	Ленинский АО, ул. 2-я Путевая, д. 9	Индивидуальные жилые дома с приусадебным земельным участком (не более 3 этажей)	-	-	-	462.47	-
80	103:2	Ленинский АО, ул. 2-я Путевая, д. 118	Индивидуальные жилые дома с приусадебным земельным участком (не более 3 этажей)	-	-	-	503.68	-
81	103:3	Ленинский АО, ул. 4-я Путевая, д. 230	Индивидуальные жилые дома с приусадебным земельным участком (не более 3 этажей)	-	-	-	481.75	-
82	103:4	Ленинский АО, ул. 2-я Путевая, д. 127а	Индивидуальные жилые дома с приусадебным земельным участком (не более 3 этажей)	-	-	-	454.28	-
83	103:5	Ленинский АО, ул. 2-я Путевая, д. 127	Индивидуальные жилые дома с приусадебным земельным участком (не более 3 этажей)	-	-	-	507.69	-
84	103:6	Ленинский АО г.о. Сосновый бор, д. 8	Индивидуальные жилые дома с приусадебным земельным участком (не более 3 этажей)	55:36:170109:258	511.00	-	541.82	Образование земельного участка путем перераспределения
85	104:1	Ленинский АО, ул. 2-я Путевая, д. 129	Индивидуальные жилые дома с приусадебным земельным участком (не более 3 этажей)	55:36:170109:264	391.00	-	468.30	Образование земельного участка путем перераспределения
86	104:2	Ленинский АО, ул. 2-я Путевая, д. 129а	Индивидуальные жилые дома с приусадебным земельным участком (не более 3 этажей)	55:36:170109:263	462.00	-	484.41	Образование земельного участка путем перераспределения
87	104:3	Ленинский АО, ул. 4-я Путевая, д. 122	Индивидуальные жилые дома с приусадебным земельным участком (не более 3 этажей)	-	-	-	427.01	-
88	104:4	Ленинский АО, ул. 4-я Путевая, д. 24	Индивидуальные жилые дома с приусадебным земельным участком (не более 3 этажей)	55:36:170109:261	447.00	-	523.13	Образование земельного участка путем перераспределения

Продолжение таблицы № 1

Характеристики в параметре образуемых земельных участков							
№ п/п	Номер земельного участка по проекту	Местоположение	Вид разрешенного использования	Номер земельного участка в ГКН	Площадь земельного участка по проекту, кв.м.	Площадь земельного участка по расчету, кв.м.	Примечание
89	104:5	Ленинский АО, ул. 2-я Путевая, д. 121а	Индивидуальные жилые дома с приусадебным земельным участком (не более 3 этажей)	-	-	-	478.24	-
90	104:6	Ленинский АО, ул. 2-я Путевая, д. 121	Индивидуальные жилые дома с приусадебным земельным участком (не более 3 этажей)	55:36:170109:259	430.00	-	500.66	Образование земельного участка путем перераспределения
91	105:1	Ленинский АО, ул. 3-я Путевая, д. 115	Индивидуальные жилые дома с приусадебным земельным участком (не более 3 этажей)	-	-	-	484.78	-
92	105:2	Ленинский АО, ул. 3-я Путевая, д. 113а	Индивидуальные жилые дома с приусадебным земельным участком (не более 3 этажей)	55:36:170109:268	451.00	-	489.07	Образование земельного участка путем перераспределения
93	105:3	Ленинский АО, ул. 4-я Путевая, д. 126	Индивидуальные жилые дома с приусадебным земельным участком (не более 3 этажей)	-	-	-	478.84	-
94	105:4	Ленинский АО, ул. 4-я Путевая, д. 128	Индивидуальные жилые дома с приусадебным земельным участком (не более 3 этажей)	55:36:170109:1575	446.00	-	463.73	Образование земельного участка путем перераспределения
95	105:5	Ленинский АО, ул. Лельевская, д. 7	Индивидуальные жилые дома с приусадебным земельным участком (не более 3 этажей)	-	-	-	423.47	-
96	105:6	Ленинский АО, ул. 4-я Путевая, д. 133	Индивидуальные жилые дома с приусадебным земельным участком (не более 3 этажей)	-	-	-	423.81	-
97	106:1	Ленинский АО, ул. 3-я Путевая, д. 142	Индивидуальные жилые дома с приусадебным земельным участком (не более 3 этажей)	-	-	-	490.56	-
98	106:2	Ленинский АО, ул. 3-я Путевая, д. 144	Индивидуальные жилые дома с приусадебным земельным участком (не более 3 этажей)	55:36:170109:2337	438.00	-	470.71	Образование земельного участка путем перераспределения
99	106:3	Ленинский АО, ул. 4-я Путевая, д. 141	Индивидуальные жилые дома с приусадебным земельным участком (не более 3 этажей)	-	-	-	428.65	-
100	106:4	Ленинский АО, ул. 3-я Путевая, д. 146	Индивидуальные жилые дома с приусадебным земельным участком (не более 3 этажей)	-	-	-	462.48	-
101	106:5	Ленинский АО, ул. 4-я Путевая, д. 143	Индивидуальные жилые дома с приусадебным земельным участком (не более 3 этажей)	55:36:170109:400	280.00	-	422.79	Образование земельного участка путем перераспределения
102	106:6	Ленинский АО, ул. 3-я Путевая, д. 145	Индивидуальные жилые дома с приусадебным земельным участком (не более 3 этажей)	-	-	-	433.37	-
103	106:7	Ленинский АО, ул. 3-я Путевая, д. 148	Индивидуальные жилые дома с приусадебным земельным участком (не более 3 этажей)	-	-	-	486.94	-
104	106:8	Ленинский АО, ул. 3-я Путевая, д. 150	Индивидуальные жилые дома с приусадебным земельным участком (не более 3 этажей)	-	-	-	444.49	-
105	106:9	Ленинский АО, ул. 3-я Путевая, д. 147	Индивидуальные жилые дома с приусадебным земельным участком (не более 3 этажей)	55:36:170109:1559	388.00	-	414.40	Образование земельного участка путем перераспределения
106	106:10	Ленинский АО, ул. 3-я Путевая, д. 154	Индивидуальные жилые дома с приусадебным земельным участком (не более 3 этажей)	55:36:170109:278	419.00	-	449.44	Образование земельного участка путем перераспределения
107	106:11	Ленинский АО, ул. 3-я Путевая, д. 152	Индивидуальные жилые дома с приусадебным земельным участком (не более 3 этажей)	55:36:170109:1573	408.00	-	472.44	Образование земельного участка путем перераспределения
108	106:12	Ленинский АО, ул. 3-я Путевая, д. 151, ул. Лельевская, д. 11	Индивидуальные жилые дома с приусадебным земельным участком (не более 3 этажей)	-	-	-	473.65	-
109	106:13	Ленинский АО, ул. 3-я Путевая, д. 154	Индивидуальные жилые дома с приусадебным земельным участком (не более 3 этажей)	-	-	-	499.85	-
110	107:1	Ленинский АО, ул. 3-я Путевая, д. 216	Индивидуальные жилые дома с приусадебным земельным участком (не более 3 этажей)	-	-	-	680.06	-
111	107:2	Ленинский АО, ул. 3-я Путевая, д. 218	Индивидуальные жилые дома с приусадебным земельным участком (не более 3 этажей)	55:36:170109:29	572.00	-	631.73	Образование земельного участка путем перераспределения
112	107:3	Ленинский АО, ул. 3-я Путевая, д. 135	Индивидуальные жилые дома с приусадебным земельным участком (не более 3 этажей)	55:36:170109:23	572.00	-	596.00	Образование земельного участка путем перераспределения
113	107:4	Ленинский АО, ул. 3-я Путевая, д. 229	Индивидуальные жилые дома с приусадебным земельным участком (не более 3 этажей)	-	-	-	532.72	-
114	107:5	Ленинский АО, ул. 3-я Путевая, д. 227	Индивидуальные жилые дома с приусадебным земельным участком (не более 3 этажей)	-	-	-	602.63	-
115	107:6	Ленинский АО, ул. 3-я Путевая, д. 139	Индивидуальные жилые дома с приусадебным земельным участком (не более 3 этажей)	55:36:170109:2332	578.00	-	602.29	Образование земельного участка путем перераспределения
116	107:7	Ленинский АО, ул. 4-я Путевая, д. 227	Индивидуальные жилые дома с приусадебным земельным участком (не более 3 этажей)	55:36:170109:42	572.00	-	604.58	Образование земельного участка путем перераспределения
117	107:8	Ленинский АО, ул. 3-я Путевая, д. 229	Индивидуальные жилые дома с приусадебным земельным участком (не более 3 этажей)	55:36:170109:44	572.00	-	607.92	Образование земельного участка путем перераспределения
118	107:9	Ленинский АО, ул. 3-я Путевая, д. 135	Индивидуальные жилые дома с приусадебным земельным участком (не более 3 этажей)	-	-	-	418.18	-
119	107:10	Ленинский АО, ул. 3-я Путевая, д. 137	Индивидуальные жилые дома с приусадебным земельным участком (не более 3 этажей)	55:36:170109:22	572.00	-	606.34	Образование земельного участка путем перераспределения
120	107:11	Ленинский АО, ул. 3-я Путевая, д. 139	Индивидуальные жилые дома с приусадебным земельным участком (не более 3 этажей)	55:36:170109:9	572.00	-	674.61	Образование земельного участка путем перераспределения
121	107:12	Ленинский АО, ул. 3-я Путевая, д. 232	Индивидуальные жилые дома с приусадебным земельным участком (не более 3 этажей)	-	-	-	1439.52	-
122	108:1	Ленинский АО, ул. 3-я Путевая, д. 250	Административные здания и офисы, предприятия общественного питания	-	-	-	2899.21	-
123	108:1	Ленинский АО, ул. 3-я Путевая, д. 177, ул. Лельевская, д. 2	Индивидуальные жилые дома с приусадебным земельным участком (не более 3 этажей)	-	-	-	426.13	-
124	108:2	Ленинский АО, ул. 3-я Путевая, д. 166	Индивидуальные жилые дома с приусадебным земельным участком (не более 3 этажей)	-	-	-	447.16	-
125	108:3	Ленинский АО, ул. 3-я Путевая, д. 168	Индивидуальные жилые дома с приусадебным земельным участком (не более 3 этажей)	-	-	-	398.72	-
126	108:4	Ленинский АО, ул. 3-я Путевая, д. 176	Индивидуальные жилые дома с приусадебным земельным участком (не более 3 этажей)	-	-	-	478.79	-
127	108:5	Ленинский АО, ул. 3-я Путевая, д. 177	Индивидуальные жилые дома с приусадебным земельным участком (не более 3 этажей)	-	-	-	437.06	-
128	108:6	Ленинский АО, ул. 3-я Путевая, д. 174	Индивидуальные жилые дома с приусадебным земельным участком (не более 3 этажей)	-	-	-	477.85	-
129	108:7	Ленинский АО, ул. 3-я Путевая, д. 187	Индивидуальные жилые дома с приусадебным земельным участком (не более 3 этажей)	-	-	-	1963.24	-
130	108:8	Ленинский АО, ул. 3-я Путевая, д. 178	Индивидуальные жилые дома с приусадебным земельным участком (не более 3 этажей)	-	-	-	299.99	-
131	108:9	Ленинский АО, ул. 3-я Путевая, д. 180	Индивидуальные жилые дома с приусадебным земельным участком (не более 3 этажей)	55:36:170109:58	607.00	-	639.55	Образование земельного участка путем перераспределения
132	109:10	Ленинский АО, ул. 3-я Путевая, д. 182	Индивидуальные жилые дома с приусадебным земельным участком (не более 3 этажей)	55:36:170109:60	606.00	-	651.80	Образование земельного участка путем перераспределения

Окончание таблицы № 1

Характеристики в параметре образуемых земельных участков							
№ п/п	Номер земельного участка по проекту	Местоположение	Вид разрешенного использования	Номер земельного участка в ГКН	Площадь земельного участка по проекту, кв.м.	Площадь земельного участка по расчету, кв.м.	Примечание
133	109:11	Ленинский АО, ул. 3-я Путевая, д. 188	Индивидуальные жилые дома с приусадебным земельным участком (не более 3 этажей)	-	-	-	724.13	-
134	109:12	Ленинский АО, ул. 3-я Путевая, д. 191	Индивидуальные жилые дома с приусадебным земельным участком (не более 3 этажей)	55:36:170109:5	800.00	-	899.58	-
135	109:13	Ленинский АО, ул. 2-я Путевая, д. 191	Индивидуальные жилые дома с приусадебным земельным участком (не более 3 этажей)	55:36:170109:1968	400.00	-	427.09	Образование земельного участка путем перераспределения
136	116:1	Ленинский АО, ул. 2-я Лельевская, д. 6	Индивидуальные жилые дома с приусадебным земельным участком (не более 3 этажей)	-	-	-	466.68	-
137	110:3	Ленинский АО, ул. 3-я Путевая, д. 129	Индивидуальные жилые дома с приусадебным земельным участком (не более 3 этажей)	-	-	-	489.74	-
138	111:1	Ленинский АО, ул. 3-я Путевая, д. 224	Индивидуальные жилые дома с приусадебным земельным участком (не более 3 этажей)	55:36:170109:1586	347.00	-	359.13	Образование земельного участка путем перераспределения
139	111:2	Ленинский АО, ул. 3-я Путевая, д. 147	Индивидуальные жилые дома с приусадебным земельным участком (не более 3 этажей)	-	-	-	518.51	-
140	111:3	Ленинский АО, ул. 3-я Путевая, д. 140	Индивидуальные жилые дома с приусадебным земельным участком (не более 3 этажей)	-	-	-	658.40	-
141	111:4	Ленинский АО, ул. 3-я Путевая, д. 149	Индивидуальные жилые дома с приусадебным земельным участком (не более 3 этажей)	-	-	-	778.22	-
142	111:5	Ленинский АО, ул. 3-я Путевая, д. 142	Индивидуальные жилые дома с приусадебным земельным участком (не более 3 этажей)	-	-	-	979.56	-
143	111:6	Ленинский АО, ул. 3-я Путевая, д. 147	Земельные участки (территории) общего пользования	-	-	-	252.35	-
144	111:7	Ленинский АО, ул. 4-я Путевая, д. 146	Индивидуальные жилые дома с приусадебным земельным участком (не более 3 этажей)	-	-	-	842.47	-
145	111:8	Ленинский АО, ул. 4-я Путевая, д. 146	Индивидуальные жилые дома с приусадебным земельным участком (не более 3 этажей)	55:36:170901:1519	343.00	-	401.62	Образование земельного участка путем перераспределения
146	111:9	Ленинский АО, ул. 4-я Путевая, д. 148	Индивидуальные жилые дома с приусадебным земельным участком (не более 3 этажей)	55:36:170109:1520	500.00	-	549.47	Образование земельного участка путем перераспределения
147	111:10	Ленинский АО, ул. 4-я Путевая, д. 148	Индивидуальные жилые дома с приусадебным земельным участком (не более 3 этажей)	55:36:170901:6	930.00	-	1064.38	Образование земельного участка путем перераспределения
148	111:12	Ленинский АО, ул. 3-я Путевая, д. 156	Индивидуальные жилые дома с приусадебным земельным участком