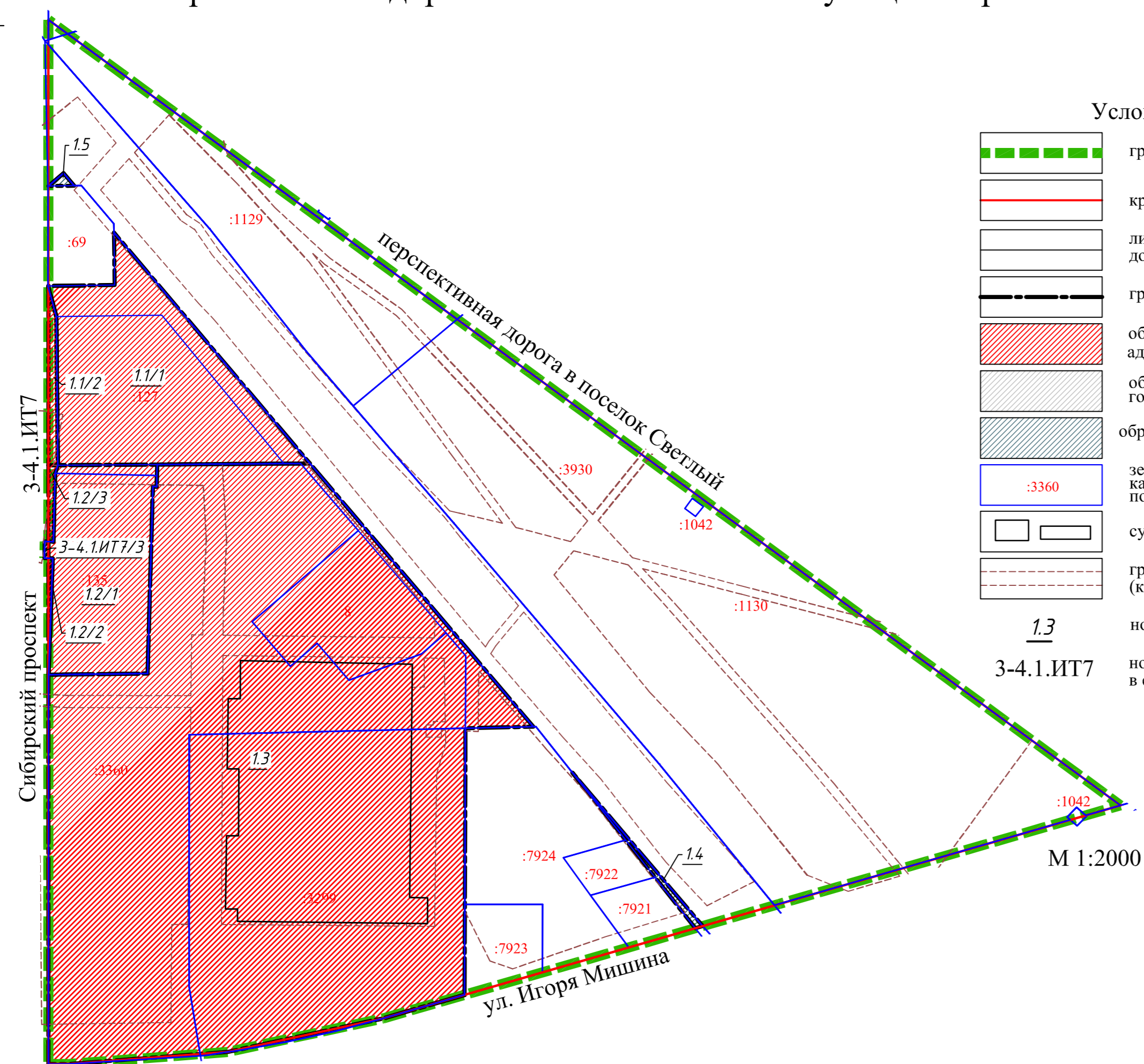
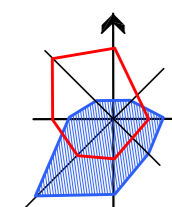


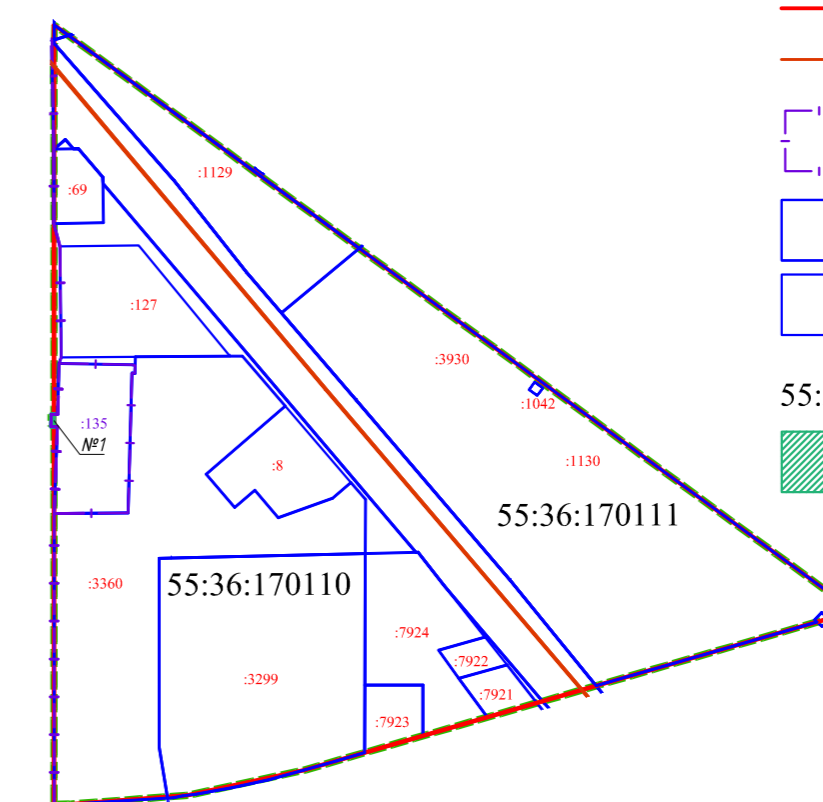
# Чертеж межевания территории планировочного элемента № 1, расположенной в границах: Сибирский проспект - перспективная дорога в поселок Светлый - улица Игоря Мишина в Ленинском административном округе города Омска

Приложение № 2  
к постановлению Администрации города Омска  
от \_\_\_\_\_ № \_\_\_\_\_



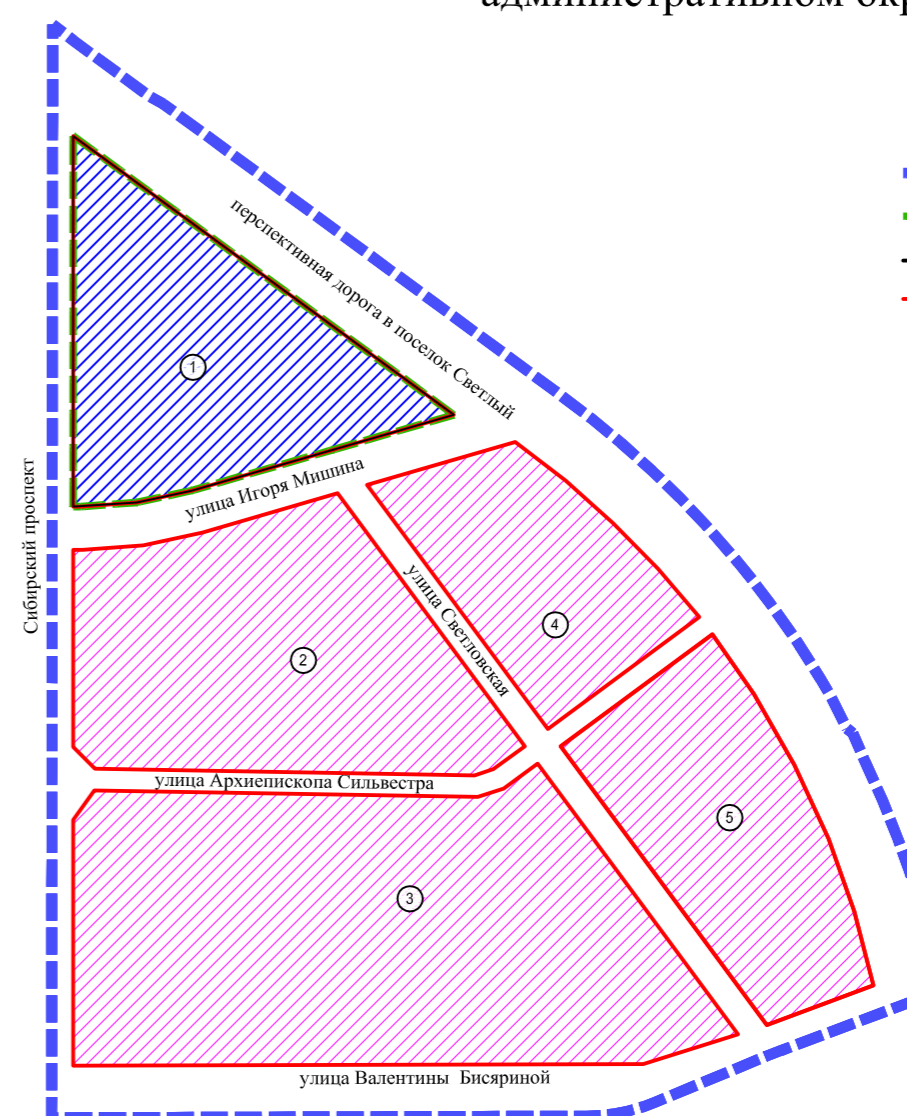
- Условные обозначения**
- граница межевания территории
  - красные линии
  - линии отступа от красных линий в целях определения места допустимого размещения зданий, строений, сооружений
  - границы образуемых земельных участков
  - образуемые земельные участки размещения объектов административно-делового и общественного назначения
  - образуемые земельные участки размещения городского наземного транспорта
  - образуемые земельные участки размещения линейных объектов
  - земельные участки, учтенные в государственном кадастре недвижимости с кадастровым номером по состоянию на 15.03.2016 г.
  - существующие здания, строения, сооружения
  - границы зон с особыми условиями использования территорий (коммуникационные коридоры инженерных сетей)
  - 1.3 номер образуемого земельного участка
  - 3-4.1.ИТ7 номер планировочного элемента в соответствии с межеванием линейных объектов

Схема кадастрового плана  
М 1:5000



- Условные обозначения:**
- граница межевания территории
  - красные линии
  - граница кадастрового квартала
  - граница изменяемого участка
  - земли, государственная собственность на которые не разграничена
  - граница земельных участков, с кадастровым номером учтенных в ГКН по состоянию на 15.03.2016 г.
  - 55:36:170110 кадастровый номер квартала
  - граница земельных участков, предлагаемых к изъятию для муниципальных нужд

Схема расположения границ проектирования элементов утвержденного проекта планировки территории, расположенной в границах: Сибирский проспект - перспективная дорога в поселок Светлый - улица Валентины Бисяриной в Ленинском административном округе города Омска



- Условные обозначения**
- граница проекта планировки
  - граница межевания планировочного элемента
  - граница планировочного квартала
  - красные линии, граница планировочного элемента проектируемый элемент
  - территории, на которые не выполняется межевание
  - номер элемента планировочной структуры

Таблица № 1

Характеристики и параметры образуемых земельных участков							
№ п/п	Номер земельного участка по проекту	Местоположение	Вид разрешенного использования	Номер земельного участка, учтенного в ГКН	Площадь земельного участка, учтенного в ГКН, кв.м.	Примечание	
1	1.1/1	Ленинский АО, проспект Сибирский	Административные здания и офисы коммерческих организаций	55:36:170110:127	6023.00	8059.40	
2	1.1/2	Ленинский АО, проспект Сибирский	Административные здания и офисы коммерческих организаций	55:36:000000:1523	74054.00	344.81	Образование земельного участка путем перераспределения
3	1.2/1	Ленинский АО, проспект Сибирский	Административные здания и офисы коммерческих организаций	55:36:170110:135	4820.00	5044.28	Образование земельного участка путем перераспределения
4	1.2/2	Ленинский АО, проспект Сибирский	Административные здания и офисы коммерческих организаций	55:36:000000:1523	74054.00	65.86	Образование земельного участка путем перераспределения
5	1.2/3	Ленинский АО, проспект Сибирский	Административные здания и офисы коммерческих организаций	55:36:000000:1523	74054.00	113.86	Образование земельного участка путем перераспределения
6	1.3	Ленинский АО, проспект Сибирский, д. 7	Магазины, торговые комплексы и центры (в том числе салоны по продаже автотранспортных средств)	55:36:170110:8, 55:36:170110:3360, 55:36:170110:3299	49450.00	50418.89	-
7	1.4	Ленинский АО, проспект Сибирский, д. 8	Земельные участки (территории) общего пользования	-	-	173.58	-
8	1.5	Ленинский АО, проспект Сибирский, д. 8	Земельные участки (территории) общего пользования	-	-	39.53	-
9	3-4.1.ИТ7/3	Ленинский АО, проспект Сибирский	Земельные участки (территории) общего пользования, автомобильный транспорт	55:36:170110:135	4830.00	15.43	Образование земельного участка путем перераспределения
10	3-4.ИТ7/7	Ленинский АО, проспект Сибирский	Земельные участки (территории) общего пользования, автомобильный транспорт	55:36:170101:16471	15100.00	228.54	После образования земельного участка необходимо объединить с земельным участком 55:36:000000:1523
Итого:					242880.00	64275.64	

Таблица № 2

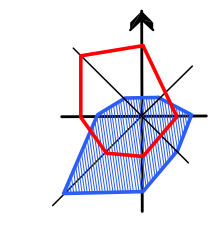
Перечень земельных участков, подлежащих изъятию для муниципальных нужд						
№ п/п	Номер земельного участка, учтенного в ГКН	Местоположение земельного участка	Разрешенное использование земельного участка	Планируемое использование земельного участка	Площадь земельного участка, учтенного в ГКН, кв.м.	Площадь под изъятием, кв.м.
1	55:36:170110:135	Ленинский АО, проспект Сибирский	Для размещения объектов административно-делового и общественного назначения	Административные здания и офисы коммерческих организаций Земельные участки (территории) общего пользования, автомобильный транспорт	4830.00	4814.57 15.43
Итого:					4830.00	4830.00

**Примечание:**

- Чертеж границ земельных участков и границ зон инженерно-транспортной инфраструктуры с указанием поворотных точек, ведомость координат поворотных точек выполнены в составе проекта.
- Проект межевания разработан на топографической съемке масштаба 1:500, выданной заказчиком.
- Образуемые земельные участки линейных объектов (ИТ), которые после образования будут относиться к территориям общего пользования или имуществу общего пользования.
- Земельные участки с дробными номерами (например: 1.1/1, 1.1/2) после образования необходимо объединить.
- Строительство планируемых инженерных сетей к существующим объектам, ремонт существующих сетей возможны при оформлении соглашений с собственниками земельных участков.



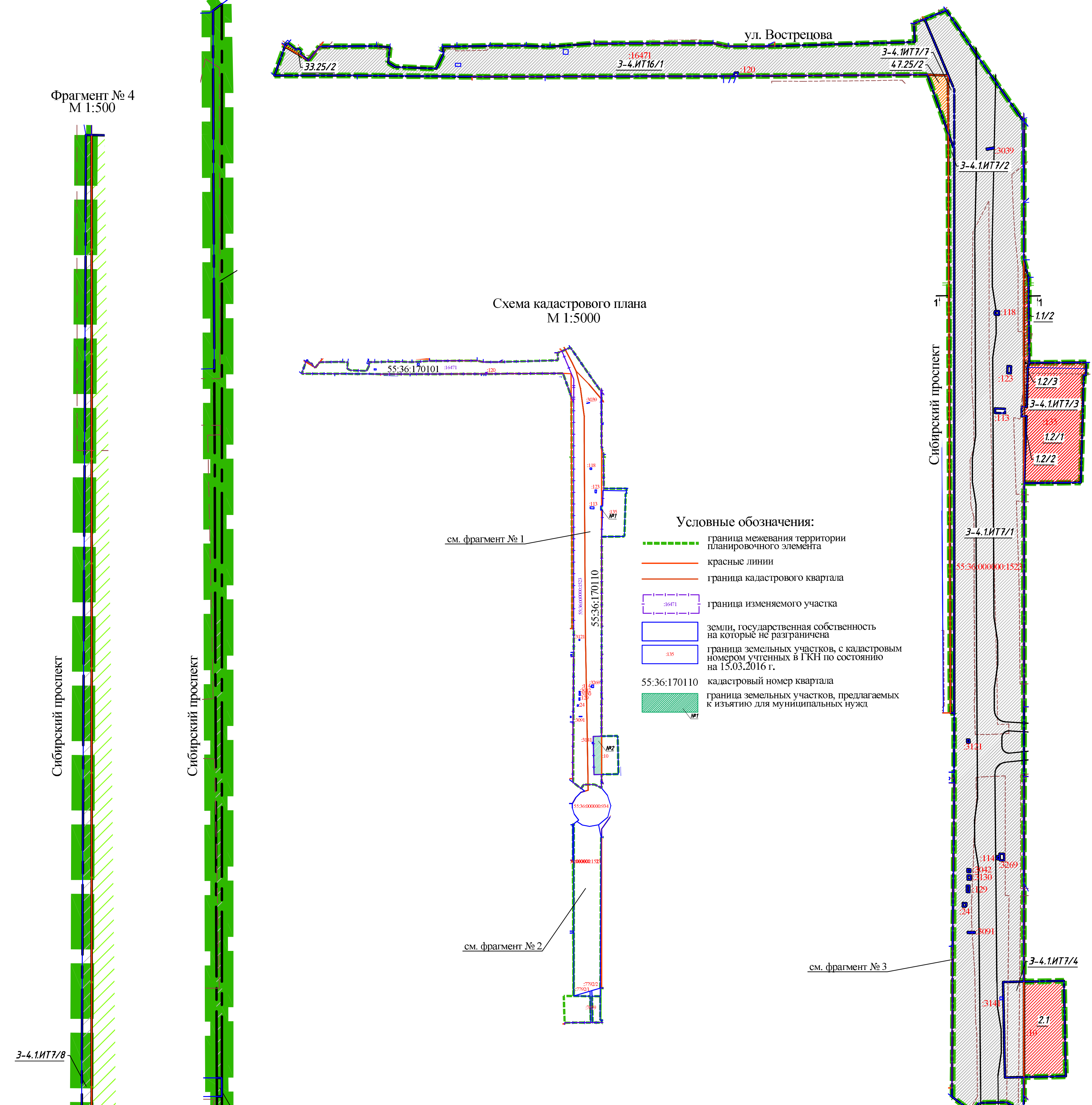
Чертеж межевания территории линейного объекта № 3-4.1.ИТ7 по Сибирскому проспекту в Ленинском административном округе города Омска



Фрагмент № 3  
М 1:500

Фрагмент № 4  
М 1:500

Фрагмент № 1  
М 1:2000



- Условные обозначения:**
- граница межевания территории планировочного элемента
  - красные линии
  - дороги
  - границы образуемых земельных участков
  - земельные участки, учтенные в государственном кадастре недвижимости с кадастровым номером по состоянию на 15.03.2016 г.
  - зоны с особыми условиями использования территорий (коммуникационные коридоры инженерных сетей)
  - образуемые земельные участки размещения индивидуальной жилой застройки
  - образуемые земельные участки размещения объектов административно-делового и общественного назначения
  - образуемые земельные участки размещения жилой застройки средней этажности
  - образуемые земельные участки размещения объектов городской рекреации
  - образуемые земельные участки размещения линейных объектов
  - номер образуемого земельного участка
  - сечение поперечного профиля

Схема кадастрового плана  
М 1:5000

- Условные обозначения:**
- граница межевания территории планировочного элемента
  - красные линии
  - граница кадастрового квартала
  - граница измененного участка
  - земли государственной собственности на которые не разграничена
  - граница земельных участков с кадастровым номером учтенных в ГКН по состоянию на 15.03.2016 г.
  - кадастровый номер квартала
  - граница земельных участков, предлагаемых к изъятию для муниципальных нужд

Таблица № 2

Перечень земельных участков, подлежащих изъятию для муниципальных нужд						
№	Номер земельного участка, учтенного в ГКН	Местоположение земельного участка	Разрешенное использование земельного участка	Целевое использование земельного участка	Площадь земельного участка, учтенного в ГКН, кв.м.	Площадь изъятия кв.м.
1	55:36:17010:135	Ленинский АО, проспект Сибирский	Для размещения объектов административно-делового и общественного назначения	Административные здания и офисы коммерческих организаций	4830,00	4014,57
				Земельные участки (территории) общего пользования, автомобильный транспорт		15,43
2	55:36:17010:130	Ленинский АО, проспект Сибирский, ул.перекресток ул. 3-й Гатки	Для размещения объектов административно-делового и общественного назначения	Объект допустимого использования (тип использования)	4300,00	2893,03
				Земельные участки (территории) общего пользования, автомобильный транспорт		1406,97
Итого					9130,00	9130,00

Поперечный профиль по Сп  
(на участке от перспективной дороги в поселке Светлый)  
Сечение 1-1  
М 1:2000

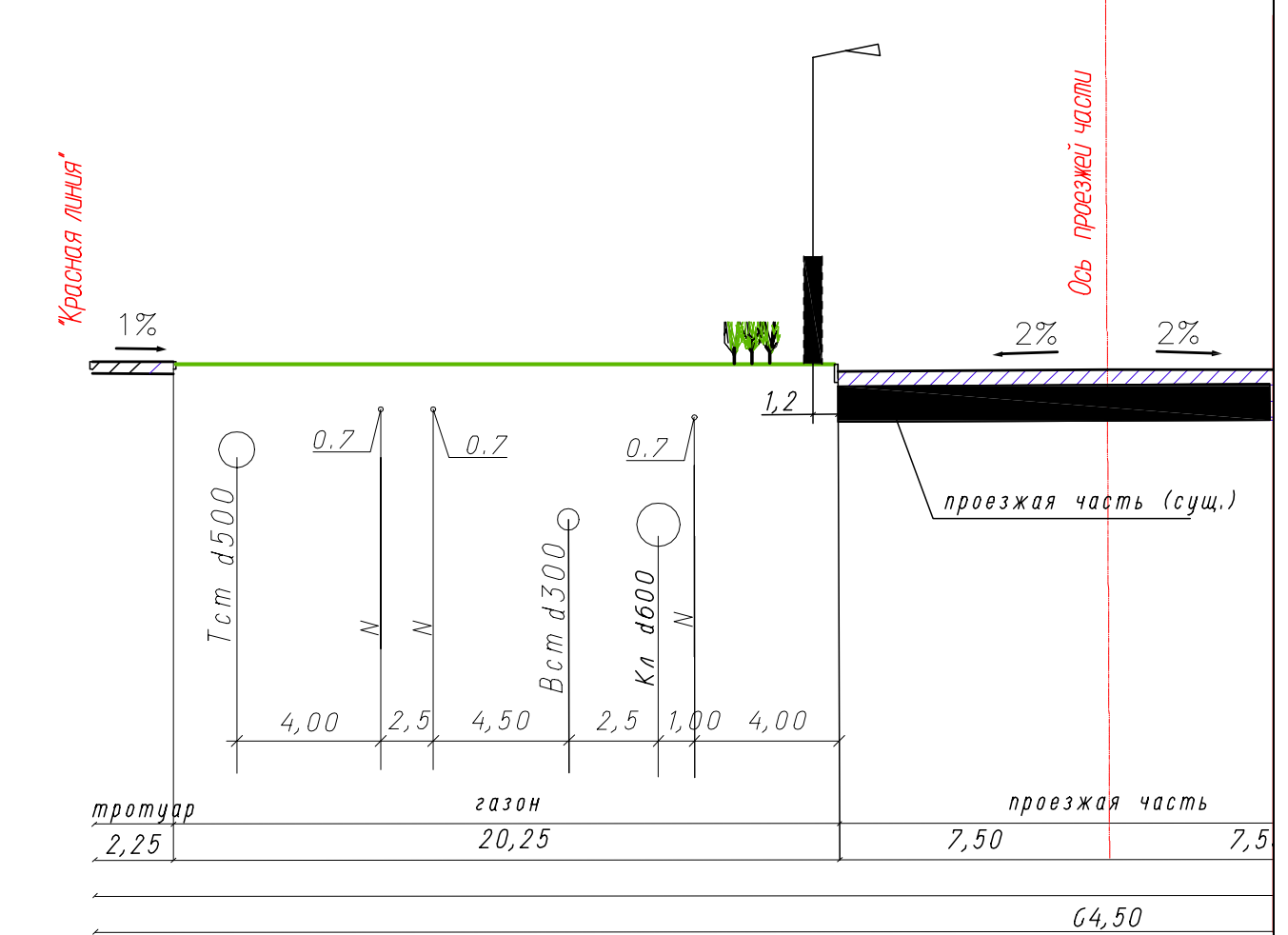
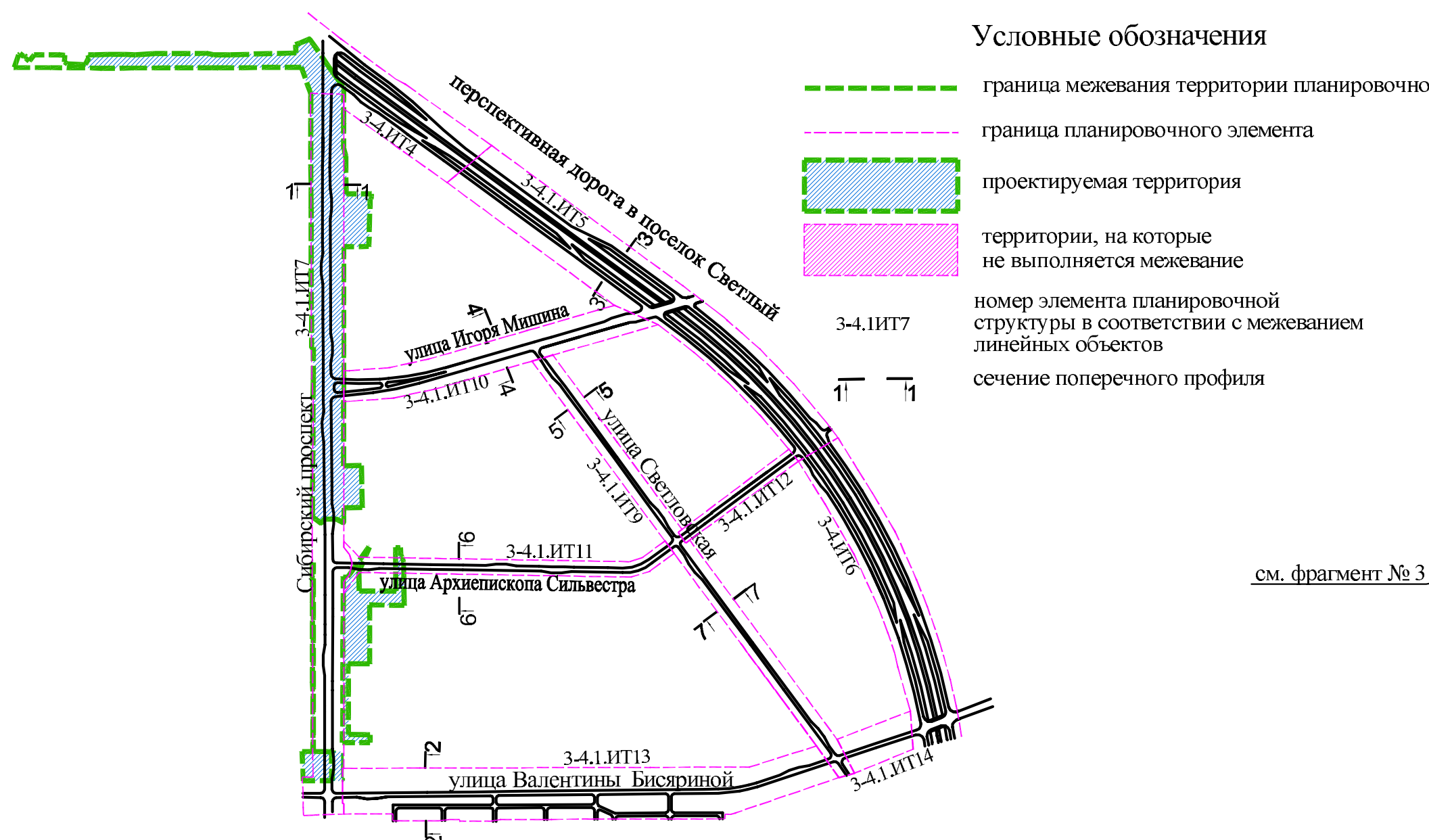
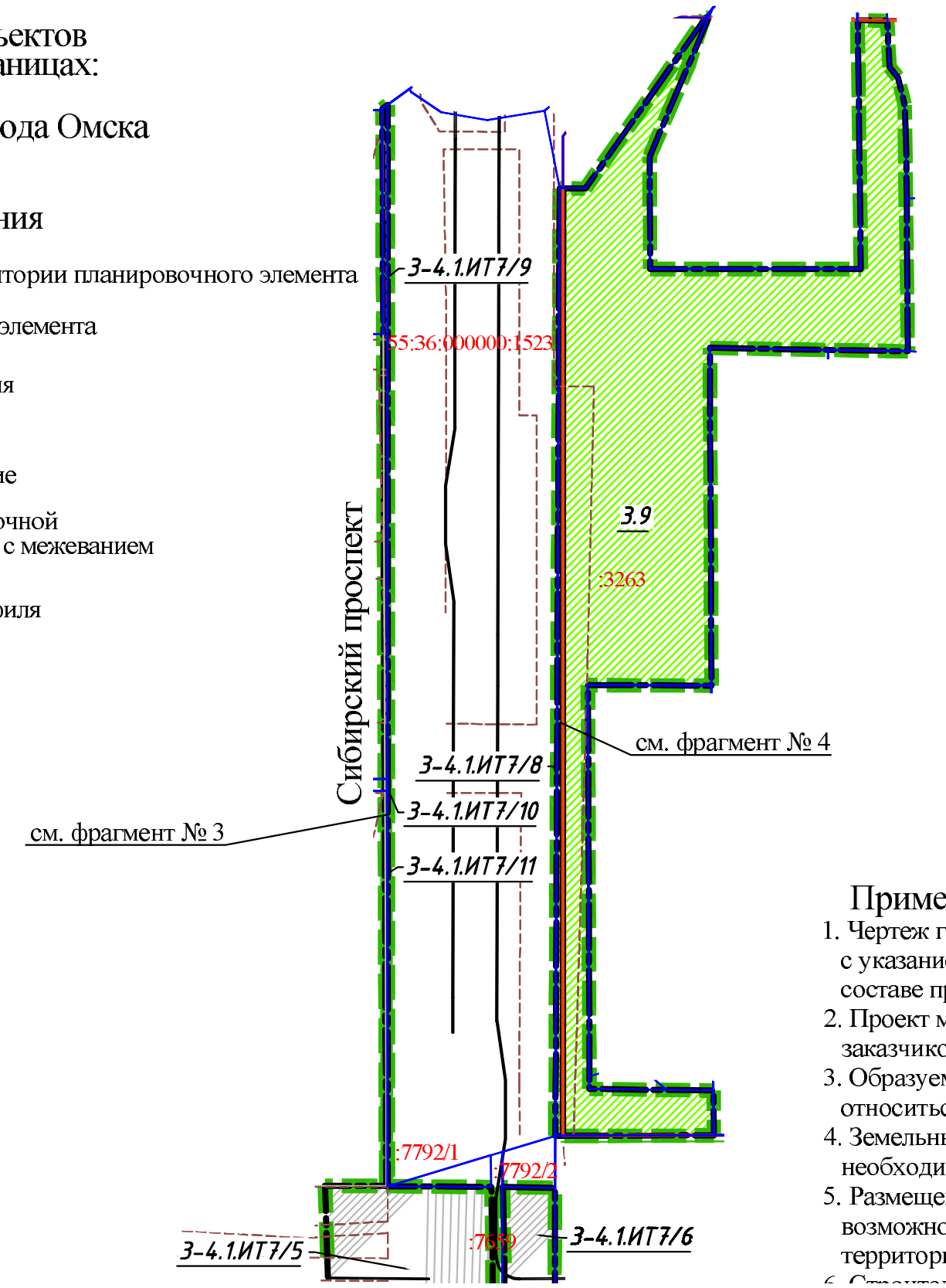


Схема расположения границ планировочных элементов линейных объектов утвержденного проекта планировки территории, расположенной в границах: Сибирский проспект - перспективная дорога в поселок Светлый - улица Валентина Бисеринной в Ленинском административном округе города Омска



- Условные обозначения:**
- граница межевания территории планировочного элемента
  - граница планировочного элемента
  - проектируемая территория
  - территории, на которые не выполняется межевание
  - номер элемента планировочной структуры в соответствии с межеванием линейных объектов
  - сечение поперечного профиля

Фрагмент № 2  
М 1:2000



- Примечание:**
- Чертеж границ земельных участков и границ зон инженерно-транспортной инфраструктуры с указанием поворотных точек, ведомость координат поворотных точек выполнены в составе проекта.
  - Проект межевания разработан на топографической съемке масштаба 1:500, выданной заказчиком.
  - Обрабатываемые земельные участки линейных объектов (ИТ), которые после образования будут относиться к территории общего пользования или имуществу общего пользования.
  - Земельные участки с дробными номерами (например: 1.2/2, 1.2/3) после образования необходимо объединить.
  - Размещение перспективных инженерных коммуникаций для конкретных потребителей возможно в границах автомобильных дорог общего пользования и в границах застроенных территорий в соответствии с техническими регламентами.



# Чертеж межевания территории линейных объектов №№ 3-4.1.ИТ11, 3-4.1.ИТ12 по улице Архиепископа Сильвестра в Ленинском административном округе города Омска

Приложение № 3  
к постановлению Администрации города Омска  
от \_\_\_\_\_ № \_\_\_\_\_

Таблица № 1

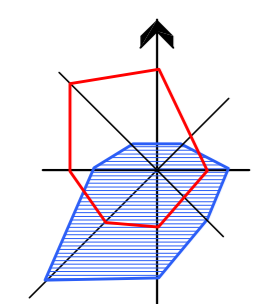
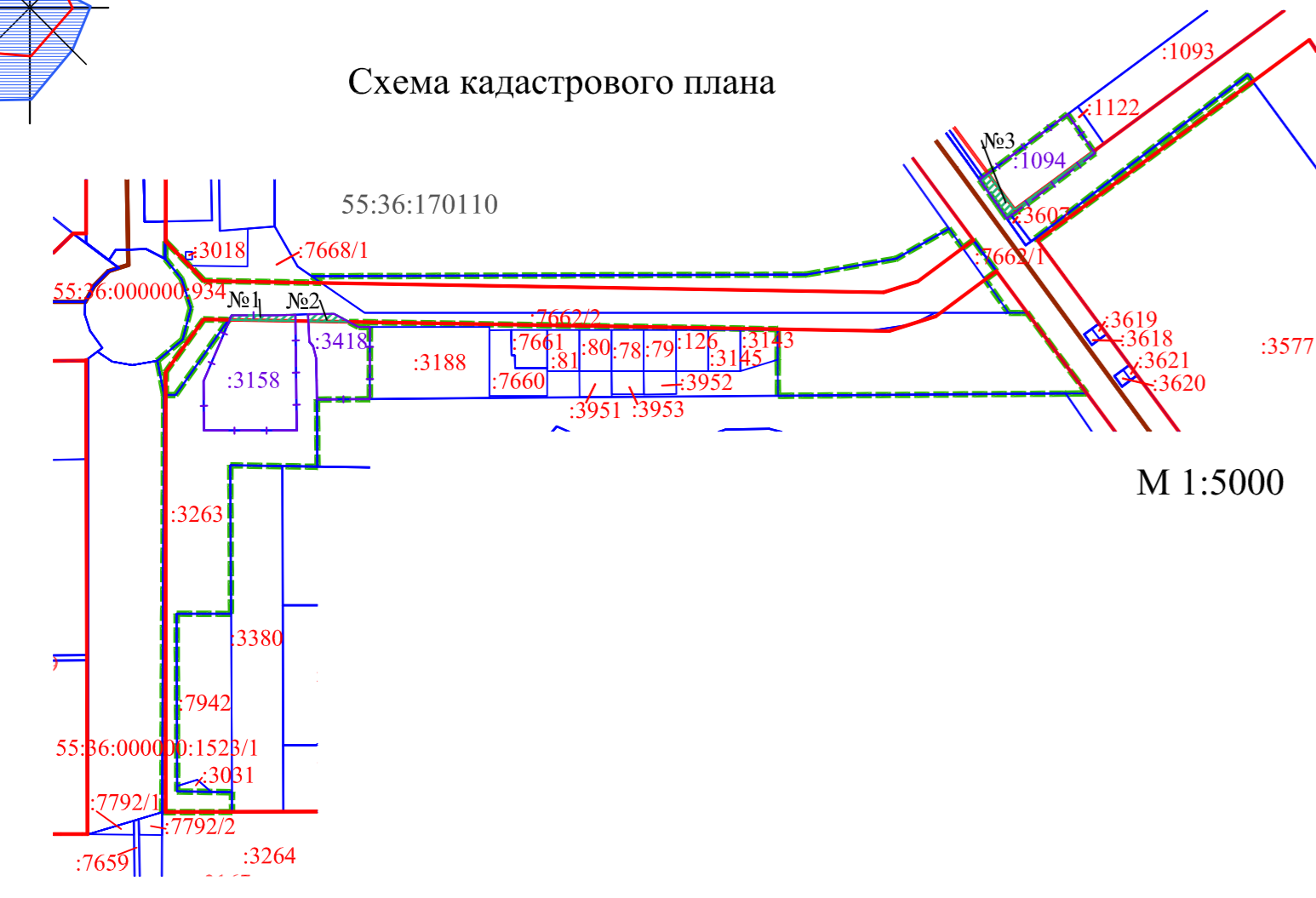


Схема кадастрового плана



- Условные обозначения**
- граница межевания территории
  - красные линии
  - граница кадастрового квартала
  - земли, государственная собственность на которые не разграничена
  - граница земельных участков, учтенных в ГКН, с кадастровым номером по состоянию на 25.06.2015 г.
  - кадастровый номер квартала
  - граница земельных участков, предлагаемых для перераспределения
  - граница земельных участков, предлагаемых к изъятию для муниципальных нужд с указанием порядкового номера в перечне изымаемых участков


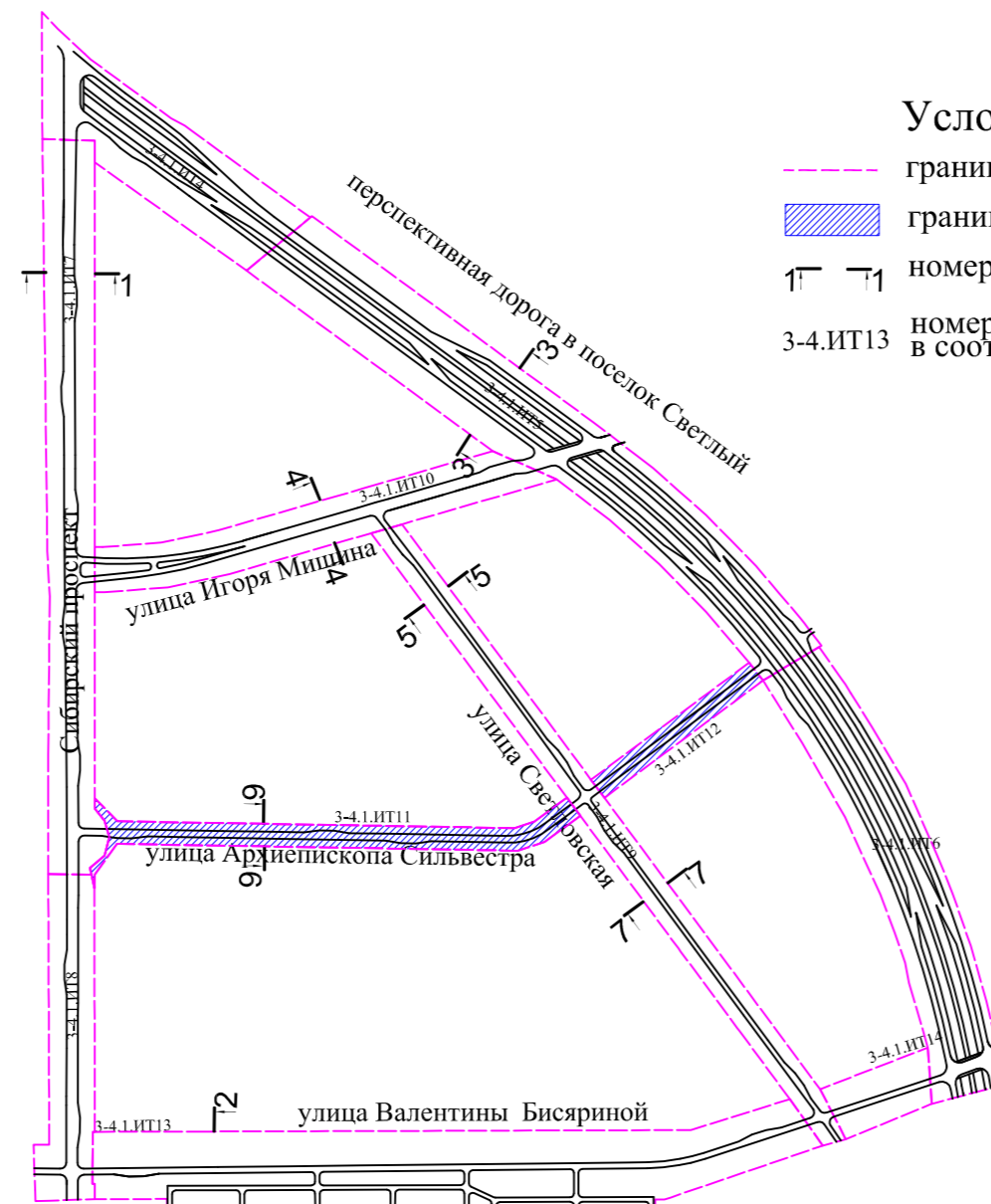


Схема расположения границ планировочных элементов линейных объектов утвержденного проекта планировки территории, расположенных в границах: Сибирский проспект - перспективная дорога в поселок Светлый - улица Валентины Бисяриной в Ленинском административном округе города Омска

- Условные обозначения**
- граница планировочного элемента
  - граница рассматриваемого элемента
  - ↑↑ номер поперечного сечения
  - 3-4.ИТ13 номер планировочного элемента в соответствии с межеванием линейных объектов



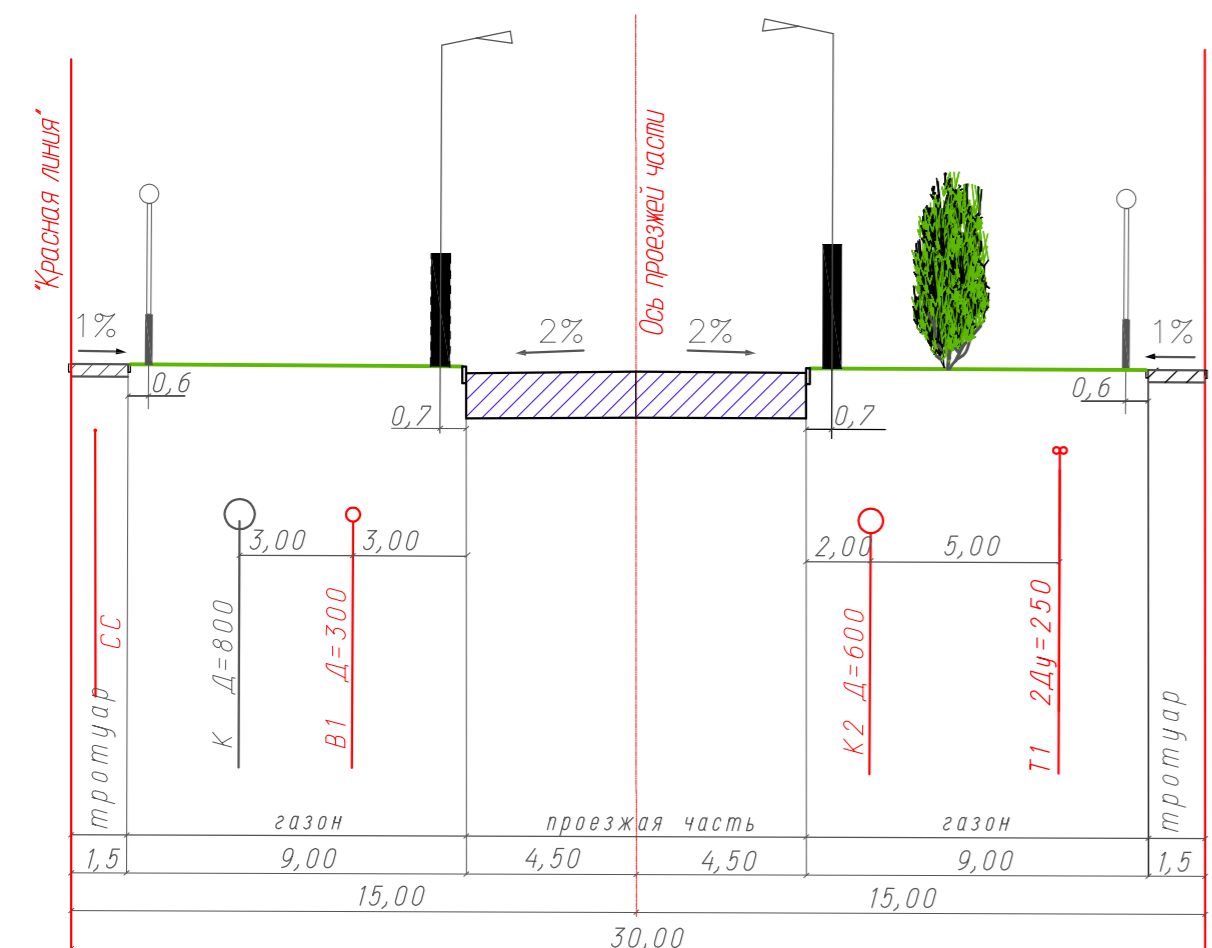
Фрагмент 1  
M 1:200

Фрагмент 2  
M 1:500

- Условные обозначения**
- красные линии
  - проектируемая дорога
  - проектируемый тротуар

M 1:200

Конструктивный поперечный профиль по улице Архиепископа Сильвестра  
Сечение 6-6



- Условные обозначения**
- граница межевания территории
  - красные линии
  - дороги
  - границы образуемых земельных участков

- 3-4.1.ИТ11 номер образуемого земельного участка
- :32 земельные участки, учтенные в государственном кадастре недвижимости с кадастровым номером по состоянию на 25.06.2015 г.
- зоны с особыми условиями использования территорий (коммуникационные коридоры инженерных сетей)
- образуемые земельные участки размещения объектов административно-делового и общественного назначения
- образуемые земельные участки размещения жилой застройки высокой этажности
- образуемые земельные участки размещения объектов городской рекреации
- образуемые земельные участки размещения городского наземного транспорта

6 | 6

Таблица № 2

Перечень земельных участков, подлежащих изъятию для муниципальных нужд						
№ п/п	Номер земельного участка учтенного в ГКН	Местоположение земельного участка	Разрешенное использование земельного участка	Планируемое использование земельного участка	Площадь земельного участка учтенного в ГКН, кв.м	Площадь под изъятием, кв.м
1	55:36:17010:3158	Омская область, г. Омск, Ленинский АО, ул. Архиепископа Сильвестра. На земельном участке расположено строение здание Православного Храма, дом № 2.	Для строительства православного храма	Культовые здания и сооружения	5867	5664.03
2	55:36:17010:3418	Омская обл., г. Омск, Ленинский АО, пр-кт Сибирский, д. 27	Для размещения административных зданий, объектов образования, науки, здравоохранения и социального обеспечения, физической культуры и спорта, культуры, искусства, религии	Ветеринарные лечебницы без содержания животных	2716	2566.44
3	55:36:17011:1094	Омская область, г. Омск, Ленинский АО, ул. Гагашка, д. 1	Для строительства объекта бытового обслуживания населения, деятельность которых не оказывает негативного воздействия на окружающую среду и не требует установления санитарно-защитных зон	Административные здания и офисы иных организаций непосредственного обслуживания населения, деятельность которых не оказывает негативного воздействия на окружающую среду и не требует установления санитарно-защитных зон	3150	2688.97
	Итого:				11733	11733.00

**Примечание:**

- Типы транспортных узлов, пересечений и примыканий могут быть изменены при разработке проектной документации.
- Проект межевания разработан на топографической съемке масштаба 1:500, выданной заказчиком.
- Земельные участки с дробными номерами (например: 3-4.1.ИТ11/1, 3-4.1.ИТ11/2) после образования необходимо объединить.
- Размещение перспективных инженерных коммуникаций для конкретных потребителей возможно в границах автомобильных дорог общего пользования и в границах застроенных территорий в соответствии с техническими регламентами.
- Строительство планируемых инженерных сетей к существующим объектам, ремонт существующих сетей возможны при оформлении соглашений с собственниками земельных участков.

Характеристики и параметры образуемых земельных участков						
№ п/п	Номер земельного участка по проекту	Местоположение	Вид разрешенного использования	Номер земельного участка учтенного в ГКН	Площадь земельного участка учтенного в ГКН, кв. м.	Площадь по проекту, кв.м.
1	2.1/1	улица Архиепископа Сильвестра (от Сибирского проспекта до улицы Светловская)	Многоквартирные жилые дома высокой этажности (11 этажей и более)	55:36:17010:3024	16845	3833.10
2	2.1/2	улица Архиепископа Сильвестра (от Сибирского проспекта до улицы Светловская)	Лесные участки	55:36:17010:3024	16845	1952.80
3	2.1/3	улица Архиепископа Сильвестра (от Сибирского проспекта до улицы Светловская)	Многоквартирные жилые дома высокой этажности (11 этажей и более)	55:36:17010:3024	16845	110.89
4	3-4.1.ИТ17/8	Сибирский проспект	Земельные участки (территории) общего пользования, автомобильный транспорт	55:36:17010:3263	14374	633.68
5	3-4.1.ИТ11/1	улица Архиепископа Сильвестра (от Сибирского проспекта до улицы Светловская)	Земельные участки (территории) общего пользования, автомобильный транспорт	55:36:17010:3024	16845	10258.37
6	3-4.1.ИТ11/2	улица Архиепископа Сильвестра (от Сибирского проспекта до улицы Светловская)	Земельные участки (территории) общего пользования, автомобильный транспорт	55:36:17010:3158	5867	202.97
7	3-4.1.ИТ11/3	улица Архиепископа Сильвестра (от Сибирского проспекта до улицы Светловская)	Земельные участки (территории) общего пользования, автомобильный транспорт	55:36:17010:3263	14374	51.69
8	3-4.1.ИТ11/4	улица Архиепископа Сильвестра (от Сибирского проспекта до улицы Светловская)	Земельные участки (территории) общего пользования, автомобильный транспорт	55:36:17010:3418	2716	149.56
9	3-4.1.ИТ11/5	улица Архиепископа Сильвестра (от Сибирского проспекта до улицы Светловская)	Земельные участки (территории) общего пользования, автомобильный транспорт	55:36:17010:3377	12387	38.92
10	3-4.1.ИТ11/6	улица Архиепископа Сильвестра (от Сибирского проспекта до улицы Светловская)	Земельные участки (территории) общего пользования, автомобильный транспорт	55:36:17010:3377	12387	25.75
11	3-4.1.ИТ11/7	улица Архиепископа Сильвестра (от Сибирского проспекта до улицы Светловская)	Земельные участки (территории) общего пользования, автомобильный транспорт	55:36:17010:3263	14374	1.72
12	3-4.1.ИТ12/1	улица Архиепископа Сильвестра (от улицы Светловская до перекрестковой дороги в поселок Светлый)	Земельные участки (территории) общего пользования, автомобильный транспорт	55:36:17011:1094	3150	143.21
13	3-4.1.ИТ12/2	улица Архиепископа Сильвестра до перекрестковой дороги в поселок Светлый	Земельные участки (территории) общего пользования, автомобильный транспорт	-	-	940.78
14	3-4.ИТ9/3	Ленинский АО, ул. Ярослава Гагашка, д. 1	Земельные участки (территории) общего пользования, автомобильный транспорт	55:36:17011:1094	3150	317.82
15	3.4	Ленинский АО, ул. Архиепископа Сильвестра	Культовые здания и сооружения	55:36:17010:3158	5867	5665.18
16	3.7/1	улица Архиепископа Сильвестра (от Сибирского проспекта до улицы Светловская)	Лесные участки	55:36:17010:3377	12387	11169.13
17	3.7/2	Ленинский АО, пр-кт Сибирский, д. 12	Лесные участки	55:36:17010:3377	12387	689.47
18	3.7/3	улица Архиепископа Сильвестра (от Сибирского проспекта до улицы Светловская)	Скверы, бульвары	55:36:17010:3377	12387	1154.80
19	3.9	улица Архиепископа Сильвестра (от Сибирского проспекта до улицы Светловская)	Скверы, бульвары	55:36:17010:3263	14374	13686.30
20	3.10	Ленинский АО, пр-кт Сибирский, д. 27	Ветеринарные лечебницы без содержания животных	55:36:17010:3418	2716	2566.91
21	4.2	Ленинский АО, ул. Гагашка, д. 1	Административные здания и офисы иных организаций непосредственного обслуживания населения, деятельность которых не оказывает негативного воздействия на окружающую среду и не требует установления санитарно-защитных зон	55:36:17011:1094	3150	2689.39



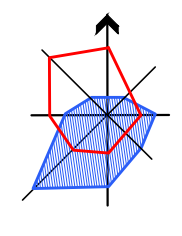
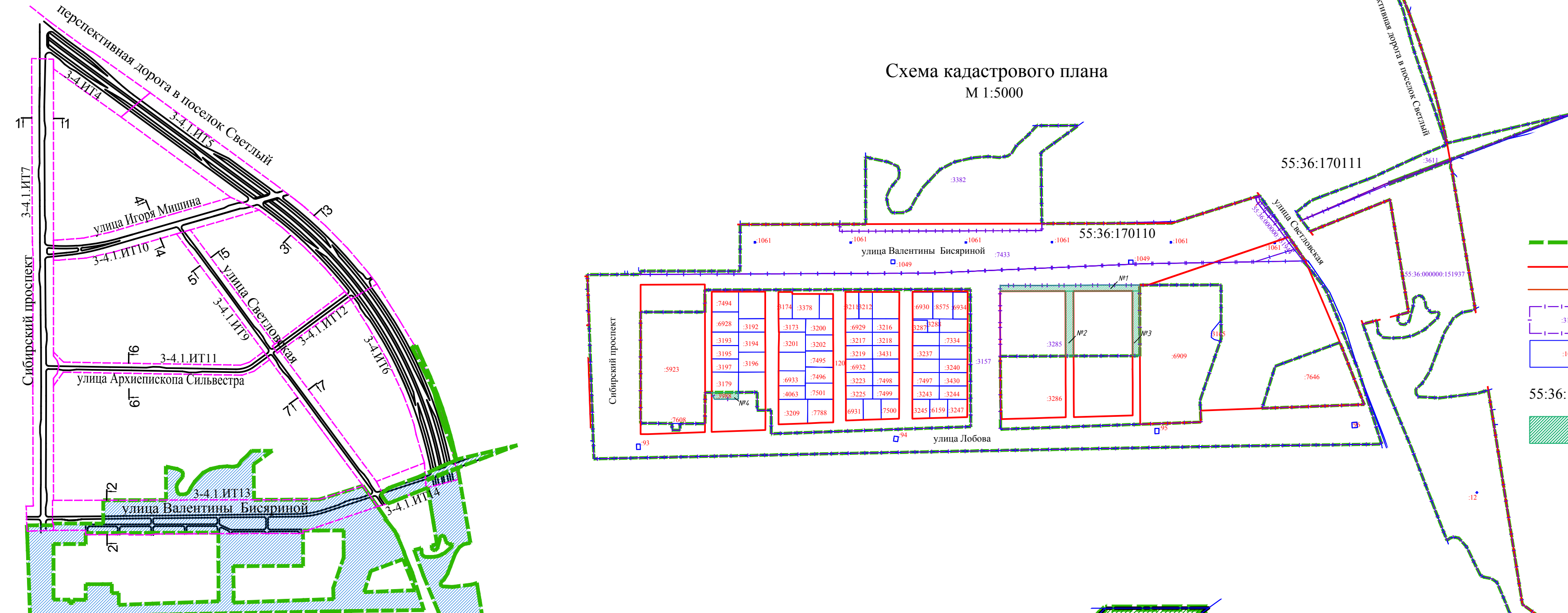


Схема расположения границ планировочных элементов линейных объектов утвержденного проекта планировки территории, расположенной в границах: Сибирский проспект - перекрестки дорог в поселок Светлый - улица Валентины Бисяриной в Ленинском административном округе города Омска

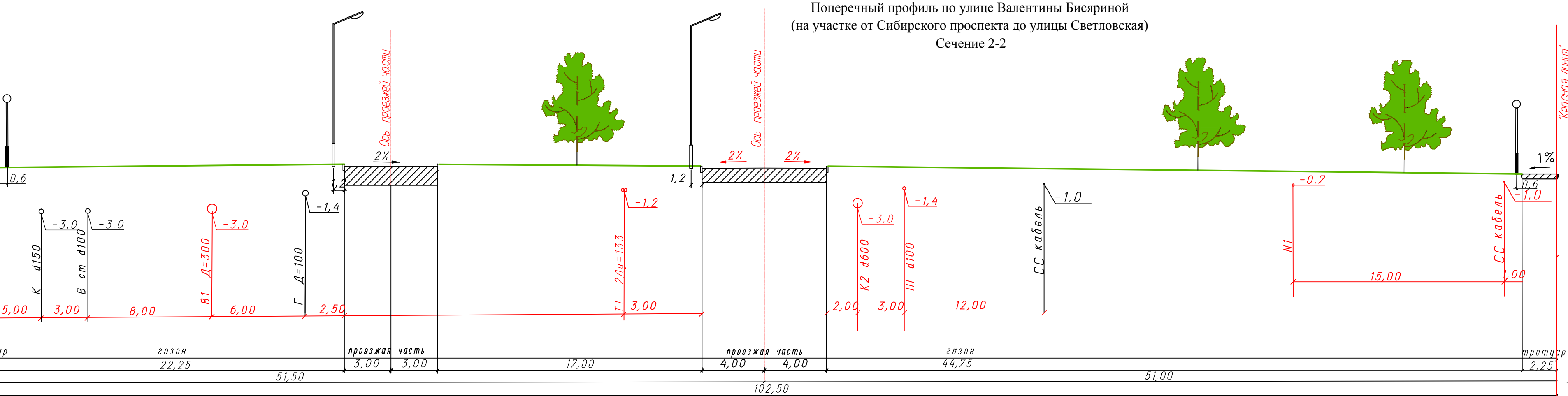
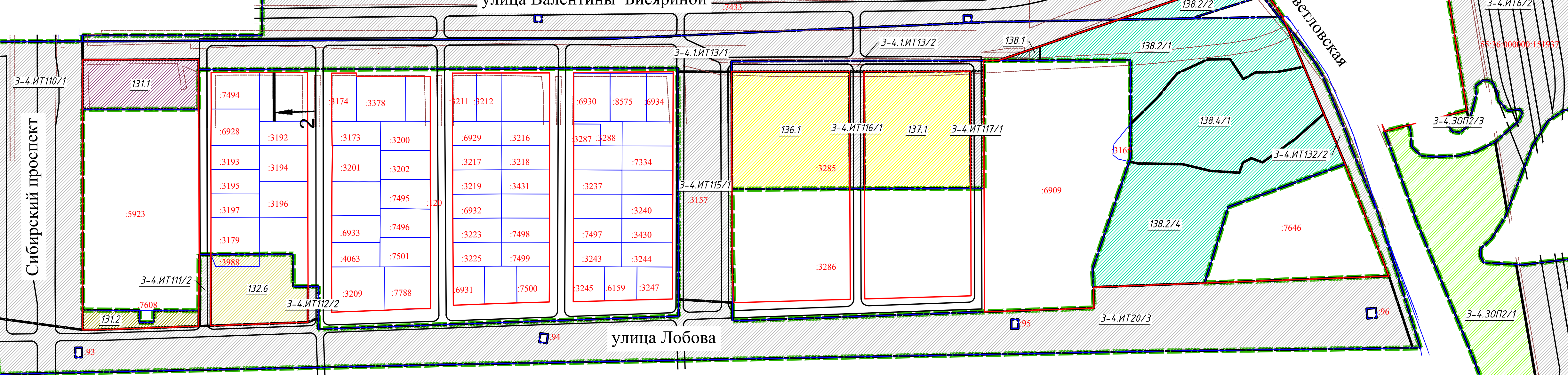
Чертеж межевания линейных объектов планировочных элементов №№ 3-4.1.ИТ13, 3-4.1.ИТ14 по улице Валентины Бисяриной в Ленинском административном округе города Омска

Приложение № 4 к постановлению Администрации города Омска от № \_\_\_\_\_



- Условные обозначения:**
- граница межевания территории
  - красные линии
  - граница кадастрового квартала
  - граница изменяемого участка
  - граница земельных участков, с кадастровым номером учтенных в ГКН по состоянию на 15.03.2016 г.
  - кадастровый номер квартала
  - граница земельных участков, предлагаемых к изъятию для муниципальных нужд

- Условные обозначения**
- граница межевания территории
  - граница планировочного элемента
  - проектируемая территория
  - территории, на которые не выполняется межевание
  - номер элемента планировочной структуры в соответствии с межеванием линейных объектов
  - сечение поперечного профиля



- Условные обозначения**
- существующие сети водопровода
  - существующие сети канализации
  - существующие тепловые сети
  - существующие сети газа
  - существующие сети связи
  - проектируемые сети водопровода
  - проектируемые сети канализации
  - проектируемые сети газа
  - проектируемые кабельные линии
  - проектируемые сети связи
  - красные линии
  - проектируемая дорога
  - проектируемый тротуар

Таблица № 2

№ п/п	Номер земельного участка, учтенного в ГКН	Местоположение земельного участка	Разрешенное использование земельного участка	Планируемое использование земельного участка	Площадь земельного участка, учтенного в ГКН, кв.м	Площадь под изъятием, кв.м
1				Земельные участки (территории) общего пользования, автомобильный транспорт	1807,00	
2	55:36:17010:3285	Ленинский АО, пр-кт Сибирский, д. 20	Для строительства индивидуальных жилых домов с объектами обслуживания	Земельные участки (территории) общего пользования, автомобильный транспорт	22007,00	1165,00
3						1058,00
4	55:36:17010:3988	Ленинский АО, ул. Молодцова, д. 21/6	Индивидуальные жилые дома с прилегающими земельными участками (не более 3 этажей), гаражи, гаражно-подземные и индивидуальные жилые дома на участке	Общественно-деловые здания	380,00	380,00
Итого:					22007,00	4410,00

- Условные обозначения**
- граница межевания планировочных элементов
  - красные линии
  - дороги
  - границы образуемых земельных участков
  - образуемые земельные участки размещения индивидуальной жилой застройки
  - образуемые земельные участки размещения объектов дошкольного и школьного образования
  - образуемые земельные участки размещения объектов городской рекреации
  - образуемые земельные участки размещения парков отдыха
  - образуемые земельные участки размещения объектов инженерной инфраструктуры
  - образуемые земельные участки размещения объектов активного семейного отдыха
  - образуемые земельные участки размещения рекреационно-ландшафтных территорий
  - образуемые земельные участки размещения линейных объектов
  - образуемые земельные участки размещения городского наземного транспорта
  - земельные участки с кадастровым номером, учтенные в ГКН по состоянию на 15.03.2016 г.
  - зоны с особыми условиями использования территорий (коммуникационные коридоры инженерных сетей)
  - номер образуемого земельного участка
  - сечение поперечного профиля

фрагмент №1



Таблица № 1

№ п/п	Номер земельного участка по проекту	Местоположение	Вид разрешенного использования	Номер земельного участка, учтенного в ГКН	Площадь земельного участка, учтенного в ГКН, кв. м	Площадь допустимого, кв. м	Примечание
1	3-4.1.ИТ13/1	Ленинский АО, ул. Валентины Бисяриной	Земельные участки (территории) общего пользования, автомобильный транспорт	55:36:17010:3157	136566,00	20159,05	Образование земельного участка путем перераспределения
2	3-4.1.ИТ13/2	Ленинский АО, ул. Валентины Бисяриной	Земельные участки (территории) общего пользования, автомобильный транспорт	55:36:17010:3285	22007,00	1808,93	Образование земельного участка путем перераспределения
3	3-4.1.ИТ13/4	Ленинский АО, ул. Валентины Бисяриной	Земельные участки (территории) общего пользования, автомобильный транспорт	55:36:17010:7433	54909,00	53133,03	Образование земельного участка путем перераспределения
4	3-4.1.ИТ13/5	Ленинский АО, ул. Валентины Бисяриной	Земельные участки (территории) общего пользования, автомобильный транспорт	55:36:17010:3382	36056,00	3172,22	
5	3-4.1.ИТ14/2	Ленинский АО, ул. Валентины Бисяриной	Земельные участки (территории) общего пользования, автомобильный транспорт	-	-	194,25	
6	3-4.1.ИТ14/3	Ленинский АО, ул. Валентины Бисяриной	Земельные участки (территории) общего пользования, автомобильный транспорт	55:36:000000:151937	101334,00	2793,83	
7	3-4.30И2/1	Ленинский АО	Защитные лесозащиты и иные природные ландшафты, выполняющие защитную, санитарно-гигиеническую функцию	55:36:000000:151937	101334,00	15863,48	Образование земельного участка путем перераспределения
8	3-4.30И2/3	Ленинский АО	Защитные лесозащиты и иные природные ландшафты, выполняющие защитную, санитарно-гигиеническую функцию	55:36:000000:151937	101334,00	247,14	Образование земельного участка путем перераспределения
9	3-4.ИТ6/2	Ленинский АО	Земельные участки (территории) общего пользования, автомобильный транспорт	55:36:000000:151937	101334,00	21949,84	
10	3-4.ИТ6/4	Ленинский АО	Земельные участки (территории) общего пользования, автомобильный транспорт	55:36:000000:151937	101334,00	53937,20	
11	3-4.ИТ14/1	Ленинский АО, пос. Птицефабрика	Земельные участки (территории) общего пользования, автомобильный транспорт	55:36:17011:3611/3	95353,00	7999,61	
12	3-4.ИТ20/3	Ленинский АО, ул. Лобова	Земельные участки (территории) общего пользования, автомобильный транспорт	55:36:17010:3157	136566,00	46622,62	Образование земельного участка путем перераспределения
13	3-4.ИТ10/1	Ленинский АО, пр-кт Сибирский	Земельные участки (территории) общего пользования, автомобильный транспорт	55:36:17010:3157	136566,00	17596,46	Образование земельного участка путем перераспределения
14	3-4.ИТ11/2	Ленинский АО, отропестенный проезд (от ул. Валентины Бисяриной до ул. Лобова)	Земельные участки (территории) общего пользования, автомобильный транспорт	55:36:17010:3157	136566,00	580,73	
15	3-4.ИТ12/2	Ленинский АО, отропестенный проезд (от ул. Валентины Бисяриной до ул. Лобова)	Земельные участки (территории) общего пользования, автомобильный транспорт	55:36:17010:3157	136566,00	239,58	Образование земельного участка путем перераспределения
16	3-4.ИТ15/1	Ленинский АО, отропестенный проезд (от ул. Валентины Бисяриной до ул. Лобова)	Земельные участки (территории) общего пользования, автомобильный транспорт	55:36:17010:3157	136566,00	8434,82	Образование земельного участка путем перераспределения
17	3-4.ИТ16/1	Ленинский АО, проектируемая улица № 11	Земельные участки (территории) общего пользования, автомобильный транспорт	55:36:17010:3285	22007,00	1164,55	Образование земельного участка путем перераспределения
18	3-4.ИТ17/1	Ленинский АО, проектируемая улица № 12	Земельные участки (территории) общего пользования, автомобильный транспорт	55:36:17010:3285	22007,00	1058,85	Образование земельного участка путем перераспределения
19	3-4.ИТ13/2	Ленинский АО, ул. Светловская	Земельные участки (территории) общего пользования, автомобильный транспорт	55:36:17010:3157	136566,00	2485,32	Образование земельного участка путем перераспределения
20	3.2	Ленинский АО, ул. Валентины Бисяриной	Парки	-	-	23901,26	
21	99.16/1	Ленинский АО, пос. Птицефабрика	Земельные участки (территории) общего пользования	55:36:17016:3611	95353,00	2339,41	
22	131.1	Ленинский АО, ул. Молодцова	Коммунальное обслуживание	55:36:17010:3157	136566,00	3929,66	Образование земельного участка путем перераспределения
23	131.2	Ленинский АО, ориентир-железнодорожный пр-кт Сибирский, д. 24	Городские леса и иные природные ландшафты	55:36:17010:3157	136566,00	1286,12	Образование земельного участка путем перераспределения
24	132.6	Ленинский АО, ул. Лобова	Общественно-деловые здания	55:36:17010:3157, 55:36:17010:3988	136566,00	4296,23	Образование земельного участка путем перераспределения
25	136.1	Ленинский АО, ул. Молодцова	Индивидуальные жилые дома с прилегающими земельными участками (не более 3 этажей)	55:36:17010:3285	22007,00	9460,10	Образование земельного участка путем перераспределения
26	137.1	Ленинский АО, ул. Молодцова	Индивидуальные жилые дома с прилегающими земельными участками (не более 3 этажей)	55:36:17010:3285	22007,00	8514,85	Образование земельного участка путем перераспределения
27	138.1	Ленинский АО, ул. Валентины Бисяриной	Земельные участки (территории) общего пользования	55:36:17010:3157	136566,00	199,95	Образование земельного участка путем перераспределения
28	138.2/1	Ленинский АО, ул. Светловская	Парки	55:36:17010:3157	136566,00	8367,51	Образование земельного участка путем перераспределения
29	138.2/2	Ленинский АО, ул. Светловская	Парки	55:36:17010:7433	54909,00	1650,12	Образование земельного участка путем перераспределения
30	138.2/4	Ленинский АО, ул. Светловская	Парки	55:36:17010:3157	136566,00	12249,67	Образование земельного участка путем перераспределения
31	138.3/1	Ленинский АО, ул. Светловская	Коммунальное обслуживание	55:36:000000:151944	1849,00	172,54	Образование земельного участка путем перераспределения
32	138.4/1	Ленинский АО, ул. Светловская	Лесные участки	55:36:17010:3157	136566,00	10501,19	

- Примечание:**
- Границы земельных участков и границы зон инженерно-транспортной инфраструктуры с указанием поворотных точек выполнены отдельным чертежом.
  - Проект межевания разработан на топографической съемке масштаба 1:500, выданной заказчиком.
  - Образованные земельные участки линейных объектов (ИТ), которые после образования будут относиться к территориям общего пользования или имущество общего пользования.
  - Земельные участки с дробными номерами (например: 3-4.1.ИТ13/1, 3-4.1.ИТ13/2) после образования необходимо объединить.
  - Размещение перспективных инженерных коммуникаций для конкретных потребителей возможно в границах автомобильных дорог общего пользования и в границах застроенных территорий в соответствии с техническими регламентами.
  - Строительство планируемых инженерных сетей к существующим объектам, ремонт существующих сетей возможен при оформлении соглашений с собственниками земельных участков.