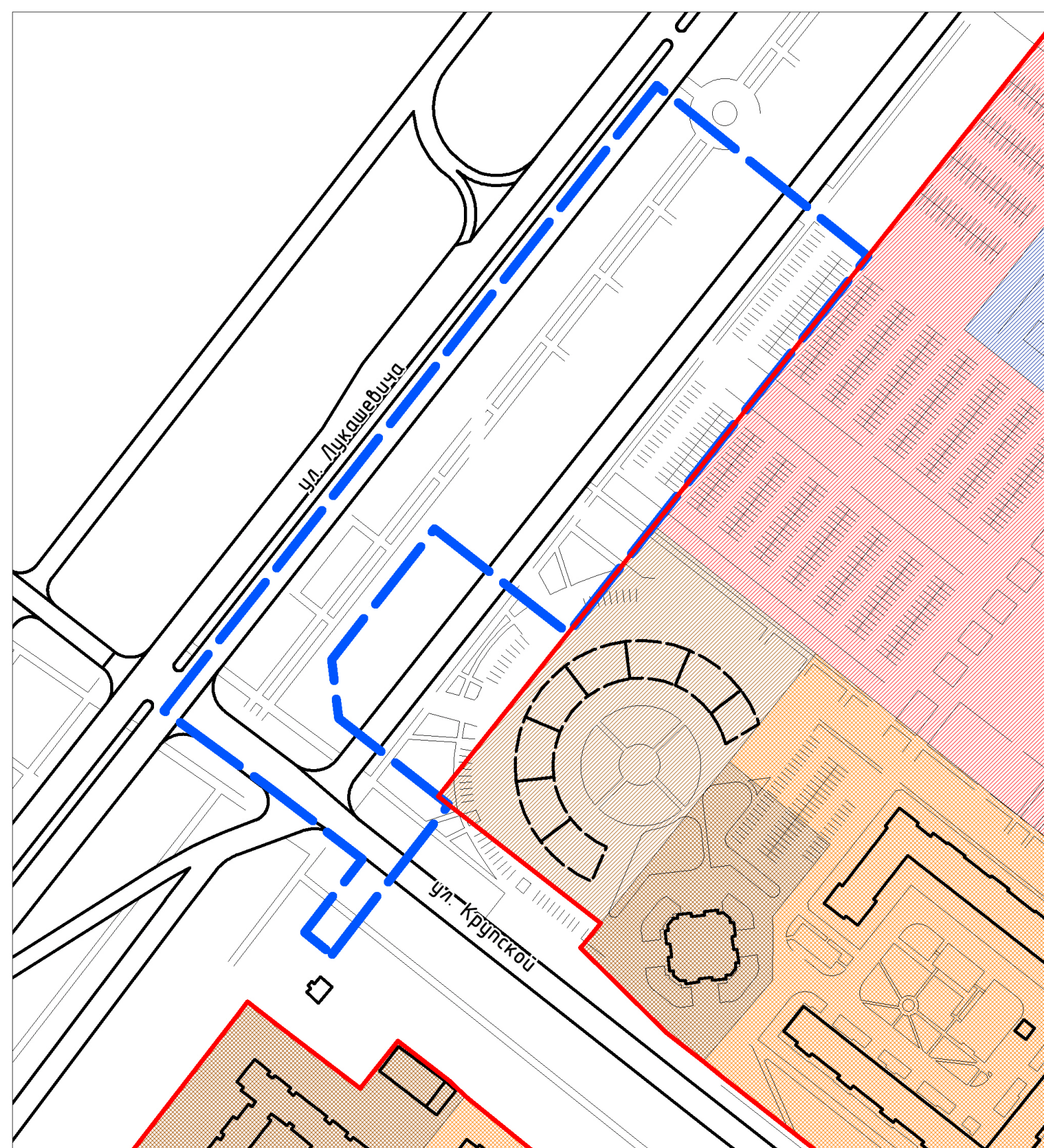
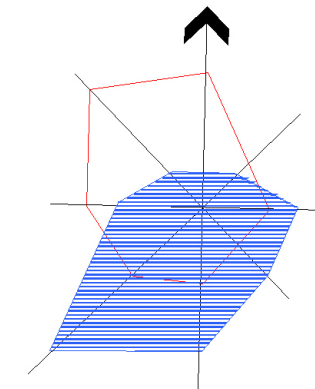


Чертеж планировки территории



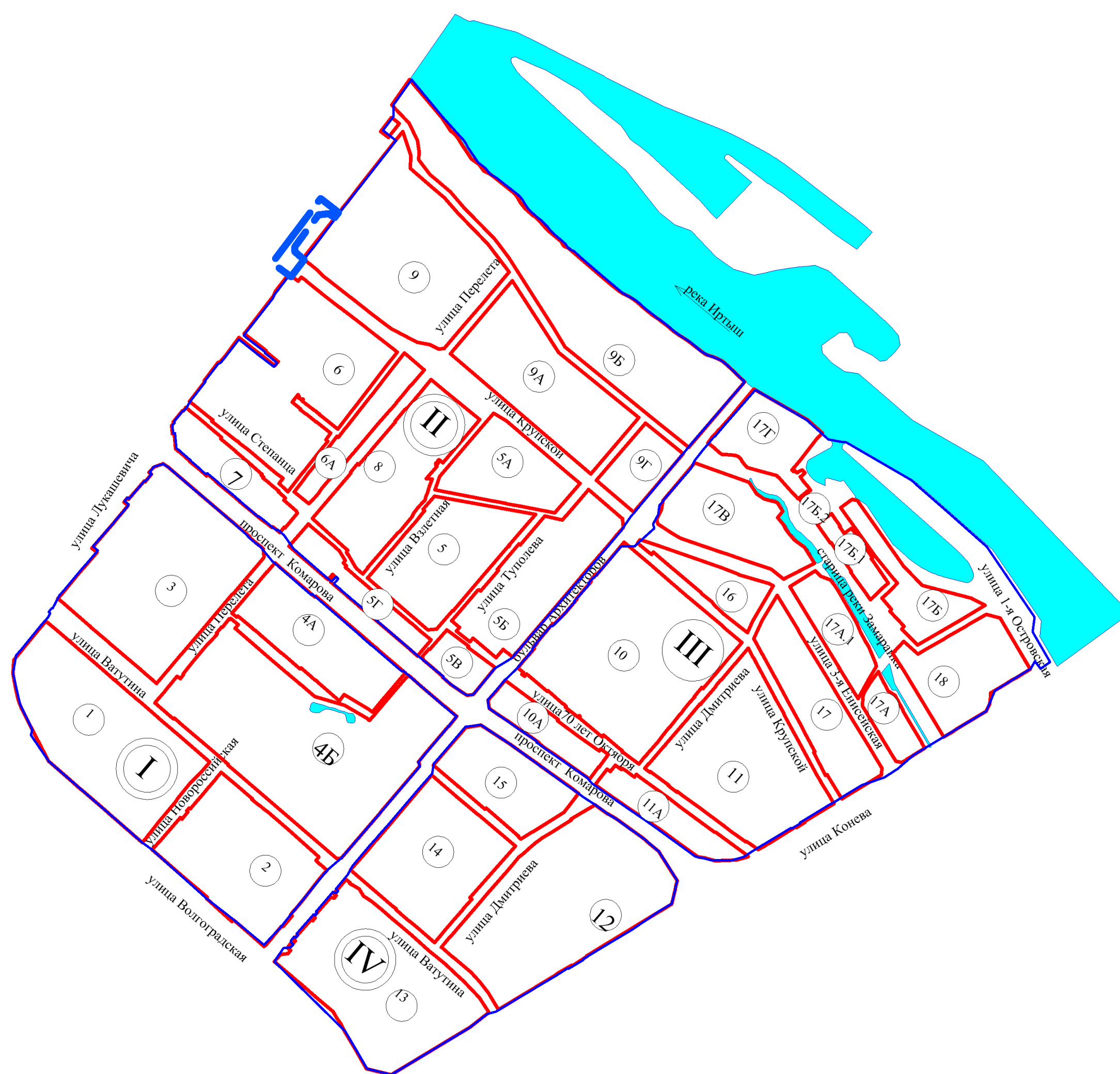
УСЛОВНЫЕ ОБОЗНАЧЕНИЯ

- Граница проектируемой территории
- Существующие красные линии
- Существующие объекты капитального строительства
- Планируемые объекты капитального строительства
- Существующая зона размещения застройки средней этажности
- Существующая зона размещения застройки высокой этажности
- Зона планируемого размещения жилой застройки высокой этажности
- Зона планируемого размещения объектов административно-делового и общественного назначения
- Зона планируемого размещения объектов инженерно-транспортной инфраструктуры, объектов и сооружений, необходимых для инженерного обеспечения объектов капитального строительства
- Дороги, улицы и проезды
- Тротуары

Примечания:

1. Проект разработан на топографической съемке масштаба 1:500, выданной заказчиком.
2. Граница проектирования вдоль ул. Лукашевича установлена по границам земельных участков, учтенных в ГКН.
3. Изменения в проект планировки территории внесены в части размещения проектируемого распределительного газопровода к котельной "ТК" "Лента" в городе Омске (вдоль ул. Лукашевича до ул. Крупской).
4. В местах пересечения проектируемого газопровода высокого давления с проезжей частью выполнить прокладку сетей методом ГНБ (горизонтально-направленного бурения) в футляре.

СХЕМА РАСПОЛОЖЕНИЯ ЭЛЕМЕНТОВ ПЛАНИРОВОЧНОЙ СТРУКТУРЫ



- Граница проектируемой территории
- Граница планировочного района
- Красные линии
- Номер планировочного района
- Номер элемента планировочной структуры
- Водные объекты